



2024

PROFIL KESEHATAN

DINAS KESEHATAN
KOTA BANDAR LAMPUNG



www.dinkes.bandarlampungkota.go.id



@dinkeskotabandarlampung

KATA PENGANTAR

Puji syukur kami panjatkan kehadirat Allah SWT yang selalu memberi Rahmat dan Hidayah-Nya sehingga dapat tersusunnya Profil Kesehatan Kota Bandar Lampung Tahun 2024.

Profil kesehatan merupakan sarana penyajian data dan informasi kesehatan yang disusun untuk menggambarkan situasi dan kondisi kesehatan di suatu wilayah. Profil Kesehatan Kota Bandar Lampung Tahun 2024 diterbitkan oleh Dinas Kesehatan Kota Bandar Lampung untuk memberikan gambaran mengenai derajat kesehatan masyarakat dan faktor-faktor yang mempengaruhinya di Kota Bandar Lampung.

Proses penyusunan profil kesehatan merujuk pada pedoman penyusunan profil kesehatan tahun 2023 yang diterbitkan oleh Kementerian Kesehatan Republik Indonesia. Sumber data yang digunakan merupakan gabungan dari sumber data primer kesehatan dalam bentuk laporan puskesmas, laporan rumah sakit, maupun laporan program dengan data sekunder yang diperoleh dari pihak terkait antara lain BPS Kota Bandar Lampung.

Kepada semua pihak yang telah membantu penyusunan dan penerbitan Profil Kesehatan Kota Bandar Lampung ini, kami mengucapkan terima kasih. Kami menyadari bahwa Profil Kesehatan Kota Bandar Lampung ini masih memiliki kekurangan, saran dan kritik untuk perbaikan sangat kami harapkan. Semoga Profil Kesehatan Kota Bandar Lampung bermanfaat bagi semua pihak.

Bandar Lampung, April 2025
Pit. Kepala Dinas Kesehatan



Desti Mega Putri, SP., MT
NIP. 19691202 199503 2 002

DAFTAR ISI

KATA PENGANTAR	i
DAFTAR ISI	ii
DAFTAR TABEL	vii
DAFTAR GRAFIK	viii
DAFTAR LAMPIRAN	x
DAFTAR SINGKATAN	xvi
PENDAHULUAN	1
BAB I GAMBARAN UMUM	4
A. Gambaran Umum Kota Bandar Lampung	4
1. Letak dan Kondisi Geografi	4
2. Jumlah Kelurahan	5
3. Kepadatan Penduduk	5
4. Penduduk menurut Golongan Umur dan Jenis Kelamin	6
BAB II SARANA KESEHATAN	8
A. Sarana Kesehatan	8
1. Puskesmas	8
2. Persentase Rumah Sakit dengan Kemampuan Pelayanan Gawat Darurat Level 1	11
B. Akses dan Mutu Pelayanan Kesehatan	11
1. Cakupan Kunjungan Rawat Jalan dan Rawat Inap di Sarana Pelayanan Kesehatan	11
2. Cakupan Kunjungan Gangguan Jiwa di Sarana Pelayanan Kesehatan	12
3. Angka Kematian Pasien di Rumah Sakit	12
4. Indikator Kinerja Pelayanan Rumah Sakit	13
5. Puskesmas dengan Ketersediaan Obat dan Vaksin Essensial	14
C. Upaya Kesehatan Bersumberdaya Masyarakat	14
1. Posyandu	14
2. Posbindu PTM	15

BAB III	SUMBER DAYA MANUSIA KESEHATAN	16
	1. Rasio Tenaga Medis per 100.000 penduduk	17
	2. Jumlah dan Rasio Tenaga Keperawatan (Bidan dan Perawat) di Sarana Kesehatan	17
	3. Jumlah dan Rasio Tenaga Kesehatan Masyarakat, Kesehatan Lingkungan dan Gizi di Fasilitas Kesehatan	18
	4. Jumlah dan Rasio Tenaga ATLM Teknik Biomedika, Keterampilan Fisik, dan Keteknisan Medik di Fasilitas Kesehatan	19
	5. Jumlah dan Rasio Tenaga Kefarmasian di Sarana Kesehatan	20
BAB IV	PEMBIAYAAN KESEHATAN	21
	A. Anggaran Kesehatan	21
	1. Peserta Jaminan Pemeliharaan Kesehatan	21
	2. Anggaran Dinas Kesehatan	22
	3. Anggaran Kesehatan per Kapita	22
BAB V	KESEHATAN KELUARGA	23
	A. Kesehatan Ibu	23
	1. Jumlah Kematian Ibu	23
	2. Pelayanan Kesehatan pada Ibu Hamil (Cakupan K1 dan K6)	24
	3. Cakupan Pertolongan Persalinan oleh Tenaga Kesehatan di Fasilitas Kesehatan	26
	4. Cakupan Pelayanan Nifas	26
	5. Cakupan Ibu Nifas Mendapatkan Vitamin A	27
	6. Cakupan Imunisasi Td Ibu Hamil dan Wanita Usia Subur Tidak Hamil	28
	7. Cakupan Ibu Hamil yang Mendapatkan Tablet Tambah Darah (Fe)	29
	8. Cakupan Penanganan Komplikasi Kebidanan	29
	9. Cakupan Peserta KB Aktif	30
	10. Cakupan KB Aktif Pasca Persalinan	31
	B. Kesehatan Anak	31
	1. Jumlah Kematian Neonatal	31
	2. Jumlah dan Angka Kematian Bayi dan Balita	32
	3. Cakupan Kunjungan Neonatal 1 (KN1) dan KN Lengkap	33

4.	Cakupan Bayi < 6 Bulan diberi ASI Eksklusif	34
5.	Cakupan Pelayanan Kesehatan Bayi	34
6.	Cakupan Kelurahan UCI (<i>Universal Child Immunization</i>)	35
7.	Cakupan Imunisasi Campak/MR2 pada Baduta (Bayi dibawah Dua Tahun)	36
8.	Cakupan Pemberian Vitamin A pada Balita	36
9.	Cakupan Pelayanan Kesehatan Balita	38
10.	Cakupan Balita Ditimbang	38
11.	Status Gizi Balita	39
12.	Cakupan Penjaringan Kesehatan Siswa Kelas 1 SD/MI, 7 SMP/MTs, dan 10 SMA/MA	41
13.	Pelayanan Kesehatan pada Usia Pendidikan Dasar	41
C.	Kesehatan Usia Produktif dan Usia Lanjut	42
1.	Cakupan Pelayanan Kesehatan Usia Produktif	42
2.	Cakupan Pelayanan Kesehatan Usia Lanjut	42
BAB VI	PENGENDALIAN PENYAKIT	44
A.	Pengendalian Penyakit Menular Langsung	44
1.	Cakupan Orang Terduga Tuberkulosis Mendapatkan Pelayanan Kesehatan Sesuai Standar	44
2.	<i>Case Notification Rate</i> Seluruh Kasus Tuberkulosis	45
3.	Angka Kesembuhan (<i>Cure Rate</i>) Tuberkulosis Paru Terkonfirmasi Bakteriologis	46
4.	Angka Pengobatan Lengkap (<i>Complete Rate</i>) Semua Kasus Tuberkulosis	46
5.	Angka Keberhasilan Pengobatan (<i>Success Rate</i>) Semua Kasus Tuberkulosis	46
6.	Cakupan Penemuan Penderita Pneumonia pada Balita	47
7.	Puskesmas yang Melakukan Tatalaksana Standar Pneumonia Minimal 60%	47
8.	Jumlah Kasus HIV dan AIDS	48
9.	Persentase Diare Ditemukan dan Ditangani pada Balita	48
10.	Angka Penemuan Kasus Baru Kusta (NCDR)	49

11. Persentase Kasus Baru Kusta Anak Usia 0-14 Tahun	49
12. Persentase Cacat Tingkat 0 dan Tingkat 2 Penderita Kusta	49
13. Angka Cacat Tingkat 2 Penderita Kusta	49
14. Angka Prevalensi Kusta per 10.000 Penduduk	49
15. Penderita Kusta PB dan MB Selesai Berobat (RFT PB dan MB)	50
B. Pengendalian Penyakit yang Dapat Dicegah dengan Imunisasi	50
1. <i>Acute Flaccid Paralysis</i> (AFP) Non Polio per 100.000 Penduduk <15 Tahun	50
2. Jumlah dan CFR Difteri	51
3. Jumlah Pertusis dan Hepatitis B	51
4. Jumlah dan CFR Tetanus Neonatorum	52
5. Jumlah Suspek Campak	52
6. Persentase KLB ditangani <24 Jam	52
C. Pengendalian Penyakit Tular Vektor dan Zoonotik	53
1. Angka Kesakitan Demam Berdarah Dengue (DBD) per 100.000 Penduduk	53
2. Angka Kematian DBD	53
3. Angka Kesakitan Malaria per 1.000 Penduduk	54
4. Penderita Kronis Filariasis	54
D. Pengendalian Penyakit Tidak Menular	55
1. Cakupan Penderita Hipertensi yang Mendapatkan Pelayanan Kesehatan Sesuai Standar	55
2. Cakupan Penderita DM yang Mendapatkan Pelayanan Kesehatan Sesuai Standar	56
3. Cakupan Deteksi Dini Kanker Leher Rahim dan Kanker Payudara	57
4. Cakupan IVA Positif pada Perempuan Usia 30-50 Tahun	57
5. Cakupan Pelayanan Kesehatan Orang Dengan Gangguan Jiwa Berat (ODGJ) Berat	57

BAB VII	KEADAAN LINGKUNGAN	59
	1. Persentase Kepala Keluarga dengan Akses terhadap Sanitasi Layak	59
	2. Persentase Kelurahan Sanitasi Total Berbasis Masyarakat (STBM)	60
	3. Persentase Tempat dan Fasilitas Umum (TFU) yang Memenuhi Syarat Kesehatan	61
	4. Persentase Tempat Pengelolaan Pangan (TPP) yang Memenuhi Syarat Kesehatan	62

LAMPIRAN 83 TABEL PROFIL KESEHATAN

DAFTAR TABEL

Tabel 1.1.	Jumlah Kelurahan, Lingkungan dan RT menurut Kecamatan Kota Bandar Lampung, 2024	5
Tabel 1.2.	Tingkat Kepadatan Penduduk menurut Kecamatan, 2024	5
Tabel 2.1.	Jumlah Sarana Kesehatan menurut Kepemilikan, 2024	10
Tabel 2.2.	Cakupan Kunjungan Pelayanan Pasien Rawat Jalan dan Rawat Inap berdasarkan Jenis Kelamin, 2024	12
Tabel 2.3.	Indikator Pelayanan Rumah Sakit di Kota Bandar Lampung, 2024	13
Tabel 3.1.	Jenis dan Jumlah SDM, 2024	16
Tabel 3.2.	Jumlah dan Rasio Tenaga Bidan dan Perawat di Sarana Kesehatan, 2024	18
Tabel 3.3.	Jumlah dan Rasio Tenaga Kesehatan Masyarakat, Kesehatan Lingkungan, dan Gizi di Fasilitas Kesehatan, 2024	18
Tabel 3.4.	Rasio ATLM, Biomedik Lainnya, Keterampilan Fisik dan Keteknisian Medik di Fasilitas Kesehatan, 2024	19
Tabel 4.1.	Anggaran Kesehatan per Kapita Kota Bandar Lampung, 2024	22
Tabel 6.1.	Jumlah Kasus HIV Berdasarkan Proporsi Kelompok Umur, 2024	48
Tabel 6.2.	Penderita Kusta Selesai Berobat menurut Puskesmas, 2024	50
Tabel 6.3.	Situasi Kesakitan Malaria, 2020-2024	54

DAFTAR GRAFIK

Grafik 1.1.	Piramida Penduduk Kota Bandar Lampung menurut Kelompok Umur dan Jenis Kelamin, 2024	7
Grafik 2.1.	Persentase Rumah Sakit dengan Kemampuan Gadar Level 1, 2024	11
Grafik 2.2.	Cakupan Kunjungan Gangguan Jiwa di Sarana Pelayanan Kesehatan, 2024	12
Grafik 2.3.	Jumlah Posbindu PTM menurut Puskesmas, 2024	15
Grafik 3.1.	Persentase Tenaga Medis, 2024	17
Grafik 4.1.	Persentase JPK menurut Jenisnya, 2024	21
Grafik 4.2.	Persentase Anggaran Kesehatan terhadap APBD Kota Bandar Lampung, 2024	22
Grafik 5.1.	Tren Jumlah Kematian Ibu, 2020-2024	23
Grafik 5.2.	Penyebab Kematian Ibu, 2024	24
Grafik 5.3.	Tren Cakupan K1 dan K6, 2020-2024	25
Grafik 5.4.	Tren Cakupan Pertolongan Persalinan oleh Tenaga Kesehatan di Fasilitas Kesehatan, 2020-2024	26
Grafik 5.5.	Tren Cakupan Pelayanan Nifas di Fasilitas Kesehatan, 2020-2024	27
Grafik 5.6.	Tren Cakupan Ibu Nifas Mendapatkan Vitamin A, 2020-2024	28
Grafik 5.7.	Tren Cakupan Ibu Hamil yang Mendapatkan Tablet Tambah Darah (Fe), 2020-2024	29
Grafik 5.8.	Tren Cakupan Penanganan Komplikasi Kebidanan, 2020-2024	30
Grafik 5.9.	Cakupan KB Aktif Metode Modern menurut Jenis Kontrasepsi, 2024	30
Grafik 5.10.	Cakupan KB Aktif Modern Pasca Persalinan menurut Jenis Kontrasepsi, 2024	31
Grafik 5.11.	Tren Jumlah Kasus Kematian Bayi dan Balita, 2020-2024	32
Grafik 5.12.	Tren Cakupan Kunjungan Neonatus (KN1 dan KN3/Lengkap), 2020-2024	33
Grafik 5.13.	Tren Cakupan Bayi < 6 Bulan diberi ASI Eksklusif, 2020-2024	34
Grafik 5.14.	Tren Cakupan Pelayanan Kesehatan Bayi, 2020-2024	35
Grafik 5.15.	Tren Cakupan Kelurahan <i>Universal Child Immunization</i> , 2020-2024	35
Grafik 5.16.	Tren Cakupan Imunisasi Campak/MR2 pada Baduta, 2020-2024	36
Grafik 5.17.	Tren Cakupan Pemberian Vitamin A pada Balita, 2020-2024	37
Grafik 5.18.	Tren Cakupan Balita Ditimbang, 2020-2024	39

Grafik 5.19.	Tren Prevalensi Balita Berat Badan Kurang (BB/U), 2020-2024	40
Grafik 5.20.	Tren Prevalensi Balita Pendek (TB/U), 2020-2024	40
Grafik 5.21.	Tren Prevalensi Balita Gizi Kurang (BB/TB), 2020-2024	41
Grafik 5.22.	Tren Cakupan Pelayanan Kesehatan Usia Produktif, 2020-2024	42
Grafik 5.23.	Tren Cakupan Pelayanan Kesehatan Usia Lanjut, 2020-2024	43
Grafik 6.1.	Tren Cakupan Terduga Tuberkulosis yang Mendapatkan Pelayanan Sesuai Standar, 2020-2024	45
Grafik 6.2.	<i>Case Notification Rate</i> (CNR), 2020-2024	45
Grafik 6.3.	Tren Cakupan Penemuan Penderita Pneumonia pada Balita, 2020-2024	47
Grafik 6.4.	Jumlah Kasus AFP Non Polio per 100.000 Penduduk <15 Tahun, 2020-2024	51
Grafik 6.5.	Situasi Kasus DBD, 2020-2024	53
Grafik 6.6.	Cakupan Penderita Hipertensi Mendapatkan Pelayanan Kesehatan Sesuai Standar menurut Puskesmas, 2024	55
Grafik 6.7.	Cakupan Penderita Diabetes Melitus Mendapatkan Pelayanan Kesehatan Sesuai Standar menurut Puskesmas, 2024	56
Grafik 6.8.	Tren Cakupan ODGJ Berat yang Mendapatkan Pelayanan Kesehatan Sesuai Standar, 2020-2024	58
Grafik 7.1.	Persentase Kepala Keluarga dengan Akses Fasilitas Sanitasi Layak, 2020-2024	59
Grafik 7.2.	Persentase Kelurahan Stop Buang air besar Sembarangan (SBS), 2020-2024	61
Grafik 7.3.	Persentase Tempat dan Fasilitas Umum (TFU) yang Dilakukan Pengawasan Sesuai Standar, 2024	62
Grafik 7.4.	Persentase Tempat Pengelolaan Pangan (TPP) yang Memenuhi Syarat Kesehatan, 2024	63

DAFTAR LAMPIRAN

LAMPIRAN I	Resume Profil Dinas Kesehatan Kota Bandar Lampung Tahun 2024
LAMPIRAN II	83 Tabel Profil Dinas Kesehatan Kota Bandar Lampung Tahun 2024
Tabel 1	Luas Wilayah, Jumlah Kelurahan, Jumlah penduduk, RW, Jumlah RT dan Kepadatan Penduduk menurut Kota Bandar Lampung Tahun 2024
Tabel 2	Jumlah Penduduk menurut Jenis Kelamin dan Kelompok Umur Kota Bandar Lampung Tahun 2024
Tabel 3	Penduduk Berumur 15 tahun Keatas yang Melek huruf dan Ijazah Tertinggi yang Diperoleh menurut Jenis Kelamin Kota Bandar Lampung Tahun 2024
Tabel 4	Jumlah Fasilitas Pelayanan Kesehatan menurut Kepemilikan Kota Bandar Lampung Tahun 2024
Tabel 5	Jumlah Kunjungan Baru Rawat Jalan, Rawat Inap, dan Kunjungan Gangguan Jiwa di Sarana Pelayanan Kesehatan Kota Bandar Lampung Tahun 2024
Tabel 6	Persentase Rumah Sakit dengan Kemampuan Pelayanan Gawat Darurat (Gadar Level 1) Kota Bandar Lampung Tahun 2024
Tabel 7	Angka Kematian Pasien di Rumah Sakit Kota Bandar Lampung Tahun 2024
Tabel 8	Indikator Kinerja Pelayanan di Rumah Sakit Kota Bandar Lampung Tahun 2024
Tabel 9	Persentase Puskesmas dengan Ketersediaan Obat Esensial Kota Bandar Lampung Tahun 2024
Tabel 10	Persentase Ketersediaan Obat Esensial Kota Bandar Lampung Tahun 2024
Tabel 11	Persentase Puskesmas dengan Ketersediaan Vaksin Imunisasi Dasar Lengkap Kota Bandar Lampung Tahun 2024
Tabel 12	Jumlah Posyandu dan Posbindu PTM menurut Kecamatan dan Puskesmas Kota Bandar Lampung Tahun 2024
Tabel 13	Jumlah Tenaga Medis di Fasilitas Kesehatan Kota Bandar Lampung Tahun 2024
Tabel 14	Jumlah Tenaga Keperawatan dan Kebidanan di Fasilitas Kesehatan Kota Bandar Lampung Tahun 2024
Tabel 15	Jumlah Tenaga Kesehatan Masyarakat, Kesehatan Lingkungan dan Gizi di Fasilitas Kesehatan Kota Bandar Lampung Tahun 2024
Tabel 16	Jumlah Tenaga Teknik Biomedika, Keterampilan Fisik dan Keteknisan Medik di Fasilitas Kesehatan Kota Bandar Lampung Tahun 2024

Tabel 17	Jumlah Tenaga Kefarmasian di Fasilitas Kota Bandar Lampung Tahun 2024
Tabel 18	Jumlah Tenaga Penunjang/Pendukung Kesehatan di Fasilitas Kesehatan Kota Bandar Lampung Tahun 2024
Tabel 19	Cakupan Jaminan Kesehatan Penduduk menurut Jenis Kepesertaan Kota Bandar Lampung Tahun 2024
Tabel 20	Alokasi Anggaran Kesehatan Kota Bandar Lampung Tahun 2024
Tabel 21	Jumlah Kelahiran menurut Jenis Kelamin, Kecamatan, dan Puskesmas Kota Bandar Lampung Tahun 2024
Tabel 22	Jumlah Kematian Ibu menurut Kelompok Kecamatan dan Puskesmas Kota Bandar Lampung Tahun 2024
Tabel 23	Jumlah Kematian Ibu menurut Penyebab, Kecamatan, dan Puskesmas Kota Bandar Lampung Tahun 2024
Tabel 24	Cakupan Pelayanan Kesehatan pada Ibu Hamil, Ibu Bersalin dan Ibu Nifas menurut Kecamatan dan Puskesmas Kota Bandar Lampung Tahun 2024
Tabel 25	Cakupan Imunisasi Td pada Ibu Hamil menurut Kecamatan dan Puskesmas Kota Bandar Lampung Tahun 2024
Tabel 26	Cakupan Imunisasi Td pada Wanita Usia Subur yang Tidak Hamil menurut Kecamatan dan Puskesmas Kota Bandar Lampung Tahun 2024
Tabel 27	Cakupan Imunisasi Td pada Wanita Usia Subur (Hamil dan Tidak Hamil) menurut Kecamatan, dan Puskesmas Kota Bandar Lampung Tahun 2024
Tabel 28	Jumlah Ibu Hamil yang Mendapatkan dan Mengonsumsi Tablet Tambah Darah (TTD) menurut Kecamatan dan Puskesmas Kota Bandar Lampung Tahun 2024
Tabel 29	Peserta KB Aktif Modern menurut Jenis Kontrasepsidan Peserta KB Aktif Mengalami Efek Samping, Komplikasi Kegagalan dan <i>Drop Out</i> menurut Kecamatan dan Puskesmas Kota Bandar Lampung Tahun 2024
Tabel 30	Pasangan Usia Subur dengan Status 4 Terlalu (4T) dan Alki yang menjadi Peserta KB Aktif menurut Kecamatan dan Puskesmas Kota Bandar Lampung Tahun 2024
Tabel 31	Cakupan dan Proporsi Peserta KB Pasca Persalinan menurut Jenis Kontrasepsi, Kecamatan, dan Puskesmas Kota Bandar Lampung Tahun 2024
Tabel 32	Jumlah dan Persentase Komplikasi Kebidanan menurut Jenis Kelamin, Kecamatan, dan Puskesmas Kota Bandar Lampung Tahun 2024
Tabel 33	Jumlah dan Persentase Komplikasi Neonatal menurut Jenis Kelamin, Kecamatan dan Puskesmas Kota Bandar Lampung Tahun 2024
Tabel 34	Jumlah Kematian Neonatal, Post Neonatal, Bayi dan Balita menurut Jenis Kelamin, Kecamatan, dan Puskesmas Kota Bandar Lampung Tahun 2024

Tabel 35	Jumlah Kematian Neonatal, Post Neonatal menurut Penyebab Utama, Kecamatan, dan Puskesmas Kota Bandar Lampung Tahun 2024
Tabel 36	Jumlah Kematian Anak Balita menurut Penyebab Utama, Kecamatan dan Puskesmas Kota Bandar Lampung Tahun 2024
Tabel 37	Bayi Berat Badan Lahir Rendah (BBLR) dan Prematur menurut Jenis Kelamin, Kecamatan, dan Puskesmas Kota Bandar Lampung Tahun 2024
Tabel 38	Cakupan Kunjungan Neonatal menurut Jenis Kelamin, Kecamatan dan Puskesmas Kota Bandar Lampung Tahun 2024
Tabel 39	Bayi Baru Lahir Mendapat IMD** dan Pemberian Asi Eksklusif pada Bayi <6 Bulan menurut Kecamatan, dan Puskesmas Kota Bandar Lampung Tahun 2024
Tabel 40	Cakupan Pelayanan Kesehatan Bayi menurut Jenis Kelamin, Kecamatan, dan Puskesmas Kota Bandar Lampung Tahun 2024
Tabel 41	Cakupan Desa/Kelurahan <i>Universal Child Immunization</i> (UCI) menurut Kecamatan, dan Puskesmas Kota Bandar Lampung Tahun 2024
Tabel 42	Cakupan Imunisasi Hepatitis B ₀ (0-7) Hari dan BCG pada Bayi menurut Jenis Kelamin, Kecamatan, dan Puskesmas Kota Bandar Lampung Tahun 2024
Tabel 43	Cakupan Imunisasi DPT-HB/DPT-HB-Hib3, Polio4, Campak Rubela, MR dan Imunisasi Lengkap pada Bayi menurut Jenis Kelamin, Kecamatan, dan Puskesmas Kota Bandar Lampung Tahun 2024
Tabel 44	Cakupan Imunisasi Lanjutan DPT-HB-Hib4, dan Campak, MR Pada Anak Usia Dibawah Dua Tahun (Baduta) menurut Jenis Kelamin, Kecamatan, dan Puskesmas Kota Bandar Lampung Tahun 2024
Tabel 45	Cakupan pemberian Vitamin A pada Bayi dan Anak Balita menurut Jenis Kelamin, Kecamatan, dan Puskesmas Kota Bandar Lampung Tahun 2024
Tabel 46	Cakupan Pelayanan Kesehatan Balita menurut Jenis Kelamin, Kecamatan, dan Puskesmas Kota Bandar Lampung Tahun 2024
Tabel 47	Jumlah Balita Ditimbang menurut Jenis Kelamin, Kecamatan, dan Puskesmas Kota Bandar Lampung Tahun 2024
Tabel 48	Status Gizi Balita Gizi Berdasarkan Indeks BB/U, TB/U, dan BB/TB Menurut Kecamatan, dan Puskesmas Kota Bandar Lampung Tahun 2024
Tabel 49	Cakupan Pelayanan Peserta Didik SD/MI, SMP/MTS, SMA/MA serta Usia Pendidikan Dasar Kecamatan, dan Puskesmas Kota Bandar Lampung Tahun 2024

Tabel 50	Pelayanan Kesehatan Gigi dan Mulut menurut Kecamatan, dan Puskesmas Kota Bandar Lampung Tahun 2024
Tabel 51	Pelayanan Kesehatan Gigi dan Mulut Pada Anak SD dan Setingkat menurut Jenis Kelamin, Kecamatan, dan Puskesmas Kota Bandar Lampung Tahun 2024
Tabel 52	Cakupan Pelayanan Kesehatan Usia Produktif menurut Jenis Kelamin, Kecamatan, dan Puskesmas Kota Bandar Lampung Tahun 2024
Tabel 53	Calon Pengantin Mendapatkan Layanan Kesehatan menurut Jenis Kelamin, Kecamatan dan Puskesmas Kota Bandar Lampung Tahun 2024
Tabel 54	Cakupan Pelayanan Kesehatan Usia Lanjut menurut Jenis Kelamin, Kecamatan, dan Puskesmas Kota Bandar Lampung Tahun 2024
Tabel 55	Puskesmas yang Melaksanakan Kegiatan Pelayanan Kesehatan Keluarga Kota Bandar Lampung Tahun 2024
Tabel 56	Jumlah Terduga Tuberkulosis, Kasus Tuberkulosis, Kasus Tuberkulosis Anak, <i>Case Notification Rate</i> (CNR) per 100.000 Penduduk, dan <i>Case Detection Rate</i> (CDR) menurut Jenis Kelamin, Kecamatan, dan Puskesmas Kota Bandar Lampung Tahun 2024
Tabel 57	Angka Kesembuhan dan Pengobatan Lengkap TB Paru BTA+, serta Keberhasilan Pengobatan menurut Jenis Kelamin, Kecamatan, dan Puskesmas Kota Bandar Lampung Tahun 2024
Tabel 58	Penemuan Kasus Pneumonia Balita menurut Jenis Kelamin, Kecamatan, dan Puskesmas Kota Bandar Lampung Tahun 2024
Tabel 59	Jumlah Kasus HIV menurut Jenis Kelamin, Kecamatan, dan Puskesmas Kota Bandar Lampung Tahun 2024
Tabel 60	Persentase ODHIV Baru Mendapatkan Pengobatan menurut Kecamatan dan Puskesmas Kota Bandar Lampung Tahun 2024
Tabel 61	Kasus Diare yang Dilayani menurut Jenis Kelamin, Kecamatan, dan Puskesmas Kota Bandar Lampung Tahun 2024
Tabel 62	Deteksi Dini Hepatitis B pada Ibu Hamil menurut Kecamatan dan Puskesmas Kota Bandar Lampung Tahun 2024
Tabel 63	Jumlah Bayi yang Lahir dari Ibu Reaktif HBsAg dan Mendapatkan HBIG
Tabel 64	Kasus Baru Kusta menurut Jenis Kelamin, Kecamatan, dan Puskesmas Kota Bandar Lampung Tahun 2024
Tabel 65	Kasus Baru Kusta Cacat Tingkat 0, Cacat Tingkat 2, Penderita Kusta Anak <15 Tahun menurut Jenis Kelamin, Kecamatan, dan Puskesmas Kota Bandar Lampung Tahun 2024

Tabel 66	Jumlah Kasus Terdaftar dan Angka Prevalensi penyakit Kusta menurut Tipe/Jenis, Jenis Kelamin, Kecamatan, dan Puskesmas Kota Bandar Lampung Tahun 2024
Tabel 67	Penderita Kusta Selesai Berobat (<i>Release From Treatment/RFT</i>) menurut Jenis Kelamin, Kecamatan, dan Puskesmas Kota Bandar Lampung Tahun 2024
Tabel 68	Jumlah Kasus AFP (Non Polio) menurut Kecamatan, dan Puskesmas Kota Bandar Lampung Tahun 2024
Tabel 69	Jumlah Kasus Penyakit yang Dapat Dicegah Dengan Imunisasi (PD3I) menurut Jenis Kelamin, Kecamatan, dan Puskesmas Kota Bandar Lampung Tahun 2024
Tabel 70	Kejadian Luar biasa (KLB) di Kelurahan yang Ditangani <24 jam Kota Bandar Lampung Tahun 2024
Tabel 71	Jumlah Penderita dan Kematian pada KLB menurut Jenis Kejadian Luar Biasa (KLB) Kota Bandar Lampung Tahun 2024
Tabel 72	Jumlah Kasus Demam Berdarah Dengue (DBD) menurut Jenis Kelamin, Kecamatan, dan Puskesmas Kota Bandar Lampung Tahun 2024
Tabel 73	Kesakitan dan Kematian Akibat Malaria menurut Jenis Kelamin, Kecamatan, dan Puskesmas Kota Bandar Lampung Tahun 2024
Tabel 74	Penderita Filariasis Ditangani menurut Jenis Kelamin, Kecamatan, dan Puskesmas Kota Bandar Lampung Tahun 2024
Tabel 75	Pelayanan Kesehatan Penderita Hipertensi menurut Jenis Kelamin, Kecamatan, dan Puskesmas Kota Bandar Lampung Tahun 2024
Tabel 76	Pelayanan Kesehatan Penderita Diabetes Melitus (DM) menurut Kecamatan dan Puskesmas Kota Bandar Lampung Tahun 2024
Tabel 77	Cakupan Deteksi Dini Kanker Leher Rahim dengan Metode IVA dan Kanker Payudara dengan Pemeriksaan Klinis (Sadanis) menurut Kecamatan dan Puskesmas Kota Bandar Lampung Tahun 2024
Tabel 78	Pelayanan Kesehatan Orang dengan Gangguan Jiwa (ODGJ) Berat menurut Kecamatan dan Puskesmas Kota Bandar Lampung Tahun 2024
Tabel 79	Persentase Sarana Air Minum yang Diawasi/Diperiksa Kualitas Air Minumnya sesuai Standar Kota Bandar Lampung Tahun 2024
Tabel 80	Jumlah Kepala Keluarga dengan Akses Terhadap Fasilitas Sanitasi yang Aman (Jamban Sehat) menurut Kecamatan dan Puskesmas Kota Bandar Lampung Tahun 2024
Tabel 81	Sanitasi Total Berbasis Masyarakat d menurut Kecamatan dan Puskesmas Kota Bandar Lampung Tahun 2024
Tabel 82	Persentase Tempat dan Fasilitas Umum (TFU) yang Dilakukan Pengawasan sesuai Standar Kesehatan menurut

Tabel 83 Kecamatan dan Puskesmas Kota Bandar Lampung Tahun 2024
Persentase Tempat Pengelolaan Pangan (TPP) yang Memenuhi Syarat Kesehatan menurut Kecamatan dan Puskesmas Kota Bandar Lampung Tahun 2024

DAFTAR SINGKATAN

AKDR	: Alat Kontrasepsi Dalam Rahim
AKI	: Angka Kematian Ibu
Alkes	: Alat Kesehatan
ANC	: <i>Antenatal Care</i>
APBD	: Anggaran Belanja dan Pendapatan Daerah
APBN	: Anggaran Belanja dan Pendapatan Negara
API	: <i>Annual Parasite Incidence</i>
ATLM	: Ahli Teknologi Laboratorium Medis
Baduta	: Bayi dibawah Dua Tahun
Balita	: Bayi dibawah Lima Tahun
BB/TB	: Berat Badan/Tinggi Badan
BB/U	: Berata Badan/Umur
BBLR	: Bayi Berat Lahir Rendah
BTA+	: Bakteri Tahan Asam+
BOR	: <i>Bed Occupancy Rate</i>
BTO	: <i>Bed Turn Over</i>
BPS	: Badan Pusat Statistik
BUMD	: Badan Usaha Milik Daerah
BUMN	: Badan Usaha Milik Negara
DM	: Diabetes Melitus
DOTS	: <i>Directly Observed Treatment Shortcourse</i>
Fe	: <i>Ferrum</i>
GDR	: <i>Gross Death Rate</i>
GADAR	: Gawat Darurat
IMD	: Inisiasi Menyusu Dini
IUD	: <i>Intra Uterine Device</i>
IVA	: Inspeksi Visual Asam asetat
JPK	: Jaminan Pemeliharaan Kesehatan
KB	: Keluarga Berencana
Kesga Gizi	: Kesehatan Keluarga dan Gizi
Kesling Kesjaor	: Kesehatan Lingkungan, Kesehatan Kerja dan Olahraga
KIA	: Kesehatan Ibu dan Anak
KMS	: Kartu Menuju Sehat
LOS	: <i>Length Of Stay</i>
MAL	: Metode Amenore Laktasi
MOP	: Metode Operasi Pria
MOW	: Metode Operasi Wanita
MP ASI	: Makanan Pendamping Air Susu Ibu
MR2	: <i>Measles and Rubella 2</i>
MTBM	: Manajemen Terpadu Balita Muda
MTBS	: Manajemen Terpadu Balita Sakit
NDR	: <i>Net Death Rate</i>
ODGJ	: Orang dengan Gangguan Jiwa
PAUD	: Pendidikan Anak Usia Dini

PCR	: <i>Polymerase Chain Reaction</i>
PKRT	: Perbekalan Kesehatan Rumah Tangga
PMO	: Pengawas Menelan Obat
Posbindu PTM	: Pos Pembinaan Terpadu Penyakit Tidak Menular
Posyandu	: Pos Pelayanan Terpadu
PUS	: Pasangan Usia Subur
RFT MB	: <i>Release From Treatment Multi Bacillary</i>
RFT PB	: <i>Release From Treatment Pausi Bacillary</i>
SADANIS	: Pemeriksaan Payudara Klinis
SBS	: Stop Buang air besar Sembarangan
SDIDTK	: Stimulasi Deteksi dan Intervensi Dini Tumbuh Kembang
SPM	: Standar Pelayanan Minimal
STBM	: Sanitasi Total Berbasis Masyarakat
TB/U	: Tinggi Badan/Umur
TOI	: <i>Turn Over Interval</i>
UCI	: <i>Universal Child Immunization</i>
UHH	: Umur Harapan Hidup
UKBM	: Upaya Kesehatan Berbasis Masyarakat
WUS	: Wanita Usia Subur

PENDAHULUAN

Berdasarkan amanat pembukaan Undang-Undang Dasar 1945 yaitu melindungi segenap Bangsa Indonesia dan seluruh tumpah darah Indonesia dan untuk memajukan kesejahteraan umum, mencerdaskan kehidupan bangsa, dan ikut melaksanakan ketertiban dunia yang berdasarkan kemerdekaan, perdamaian abadi dan keadilan sosial, dan program Nawacita Presiden Republik Indonesia dan tujuan Bangsa Indonesia yang tertuang dalam Undang-Undang Nomor 17 Tahun 2023 tentang Kesehatan pasal 11 menyebutkan bahwa pemerintah bertanggung jawab atas ketersediaan dan akses fasilitas kesehatan.

Upaya untuk mencapai tujuan tersebut adalah dengan diselenggarakannya pembangunan kesehatan yang bertujuan untuk mewujudkan derajat kesehatan masyarakat yang setinggi-tingginya. Untuk tercapainya cita-cita tersebut harus dilakukan oleh seluruh bangsa Indonesia baik masyarakat, swasta maupun pemerintah.

Pembangunan kesehatan yang berkesinambungan membutuhkan tersedianya data dan informasi yang akurat dan disajikan secara cepat dan tepat waktu. Sehingga diharapkan setiap pengambilan keputusan dalam rangka pembangunan kesehatan ditetapkan berdasarkan *evidence based*.

Profil kesehatan merupakan salah satu output sistem informasi kesehatan, Profil Kesehatan disusun dan disajikan sesederhana mungkin tetapi informatif sesuai dengan juknis penyusunan profil yang dikeluarkan oleh Kementerian Kesehatan Tahun 2023. Profil Kesehatan Kota Bandar Lampung memberikan gambaran situasi dan hasil pembangunan kesehatan yang memuat data derajat kesehatan, sumber daya kesehatan dan capaian indikator hasil pembangunan kesehatan.

Tujuan umum disusunnya profil kesehatan ini adalah diperolehnya gambaran tentang situasi kesehatan di Kota Bandar Lampung dan tujuan khususnya adalah diperolehnya gambaran tentang derajat kesehatan masyarakat, situasi lingkungan kesehatan, upaya kesehatan dan situasi

sumber daya kesehatan. Sistematika penulisan Profil kesehatan adalah sebagai berikut:

Bab-1 : Gambaran Umum

Bab ini menyajikan tentang gambaran umum daerah. Selain uraian tentang letak geografis, administratif dan informasi umum lainnya, bab ini juga mengulas faktor-faktor yang berpengaruh terhadap kesehatan

Bab-2 : Sarana Kesehatan

Bab ini berisi uraian tentang fasilitas kesehatan meliputi Puskesmas (rawat inap dan non rawat inap) beserta jejaringnya, Rumah Sakit (baik RS umum maupun RS khusus), sarana produksi dan distribusi kefarmasian serta Upaya Kesehatan Bersumberdaya Masyarakat (Posyandu dan Posbindu PTM).

Bab-3 : Sumber Daya Manusia Kesehatan

Pada bab ini diuraikan tenaga kesehatan di Puskesmas, Rumah Sakit, dan sarana pelayanan kesehatan lain. Terdiri dari tenaga medis, tenaga keperawatan dan kebidanan, tenaga kesehatan masyarakat, kesehatan lingkungan, tenaga gizi, tenaga kefarmasian, dan tenaga kesehatan lain serta tenaga pendukung/penunjang kesehatan.

Bab-4 : Pembiayaan Kesehatan

Bab ini berisi tentang Jaminan Pemeliharaan Kesehatan, dana desa untuk kesehatan, dan anggaran kesehatan.

Bab-5 : Kesehatan Keluarga

Bab ini menggambarkan tentang kondisi kesehatan ibu, kesehatan anak, serta kesehatan pada penduduk usia produktif dan usia lanjut.

Bab-6 : Pengendalian Penyakit

Bab ini berisi tentang penyakit menular langsung, penyakit yang dapat dicegah dengan imunisasi, penyakit tular vektor dan zoonotik serta penyakit tidak menular.

Bab-7 : Kesehatan Lingkungan

Bab ini menggambarkan tentang akses air minum, akses sanitasi, dan tempat-tempat umum serta tempat pengelolaan makanan yang memenuhi syarat kesehatan.

Lampiran

Pada lampiran ini berisi tabel ringkasan/angka capaian daerah dan 83 tabel kesehatan. Profil kesehatan dapat disajikan dalam bentuk tercetak (berupa buku) atau dalam bentuk lain (*softcopy*, tampilan di situs internet, dan lain-lain).

BAB I

GAMBARAN UMUM



BAB I

GAMBARAN UMUM

A. Gambaran Umum Kota Bandar Lampung

1. Letak dan Kondisi Geografi Daerah

Kota Bandar Lampung merupakan Ibu Kota Provinsi Lampung yang secara geografis terletak pada koordinat $5^{\circ}30'53.821''$ sampai dengan $5^{\circ}24'23.310''$ Lintang Selatan dan $105^{\circ}15'16.280''$ sampai dengan $105^{\circ}20'42.234''$ Bujur Timur. Ibu Kota Bandar Lampung terletak di ujung Selatan Pulau Sumatra. Secara administratif, Kota Bandar Lampung berbatasan langsung dengan wilayah Kabupaten di Provinsi Lampung, yaitu:

- di sebelah utara berbatasan dengan Kecamatan Natar Kabupaten Lampung Selatan,
- di sebelah selatan berbatasan dengan Kecamatan Padang Cermin Kabupaten Pesawaran dan Kecamatan Ketibung serta Teluk Lampung,
- di sebelah barat berbatasan dengan Kecamatan Gedong Tataan dan Padang Cermin Kabupaten Pesawaran,
- di sebelah timur berbatasan dengan Kecamatan Tanjung Bintang Kabupaten Lampung Selatan.

Berdasarkan Peraturan Daerah Kota Bandar Lampung Nomor 4 Tahun 2021 tentang Rencana Tata Ruang Wilayah (RTRW) Tahun 2021-2024, Kota Bandar Lampung memiliki luas wilayah daratan $\pm 183,77 \text{ Km}^2$ dengan panjang garis pantai sepanjang 35,6 Km dan luas perairan $\pm 11,56 \text{ Ha}$ yang terdiri dari atas Pulau Kubur (0,96 Ha) dan Pulau Pasaran (10,6 Ha).

2. Jumlah Kelurahan

Secara administratif, Kota Bandar Lampung terdiri dari 20 Kecamatan dan 126 Kelurahan dengan rincian per wilayah sebagai berikut:

Tabel 1.1. Jumlah Kelurahan, Lingkungan dan RT menurut Kecamatan Kota Bandar Lampung, 2024

No	Kecamatan	Jumlah Kelurahan	Jumlah Lingkungan	Jumlah RT
1	Teluk Betung Barat	5	14	98
2	Teluk Betung Timur	6	14	101
3	Teluk Betung Selatan	6	14	142
4	Bumi Waras	5	12	149
5	Panjang	8	20	227
6	Tanjung Karang timur	5	11	109
7	Kedamaian	7	16	144
8	Teluk Betung Utara	6	12	162
9	Tanjung Karang Pusat	7	14	150
10	Enggal	6	13	113
11	Tanjung Karang Barat	7	16	137
12	Kemiling	9	22	255
13	Langkapura	5	11	79
14	Kedaton	7	17	141
15	Rajabasa	7	14	112
16	Tanjung Seneng	5	11	115
17	Labuhan Ratu	6	12	101
18	Sukarame	6	12	123
19	Sukabumi	7	16	157
20	Way Halim	6	16	184
	Jumlah	126	287	2.799

Sumber : BPS Kota Bandar Lampung, 2024

3. Kepadatan Penduduk

Tabel 1.2.
Tingkat Kepadatan Penduduk menurut Kecamatan, 2024

NO	KECAMATAN	LUAS	JUMLAH PENDUDUK	KEPADATAN
		WILAYAH		PENDUDUK
		(km ²)		per km ²
1	Telukbetung Barat	18,26	38.185	2.091
2	Telukbetung Timur	10,39	48.592	4.677
3	Telukbetung Selatan	3,49	38.075	10.910

4	Bumi Waras	4,52	56.101	12.412
5	Panjang	13,64	72.061	5.283
6	Tanjungkarang Timur	2,07	37.031	17.889
7	Kedamaian	8,34	52.169	6.255
8	Telukbetung Utara	4,38	49.123	11.215
9	Tanjungkarang Pusat	3,50	49.063	14.018
10	Enggal	2,78	24.662	8.871
11	Tanjungkarang Barat	11,54	61.773	5.353
12	Kemiling	21,33	85.823	4.024
13	Langkapura	5,30	43.365	8.182
14	Kedaton	3,77	50.997	13.527
15	Rajabasa	12,93	55.318	4.278
16	Tanjung Senang	9,24	61.871	6.696
17	Labuhan Ratu	6,10	47.257	4.229
18	Sukarame	10,92	66.797	5.005
19	Sukabumi	25,04	72.674	1.990
20	Way Halim	6,25	66.727	9.322
	JUMLAH	183,77	1.077.664	5.864

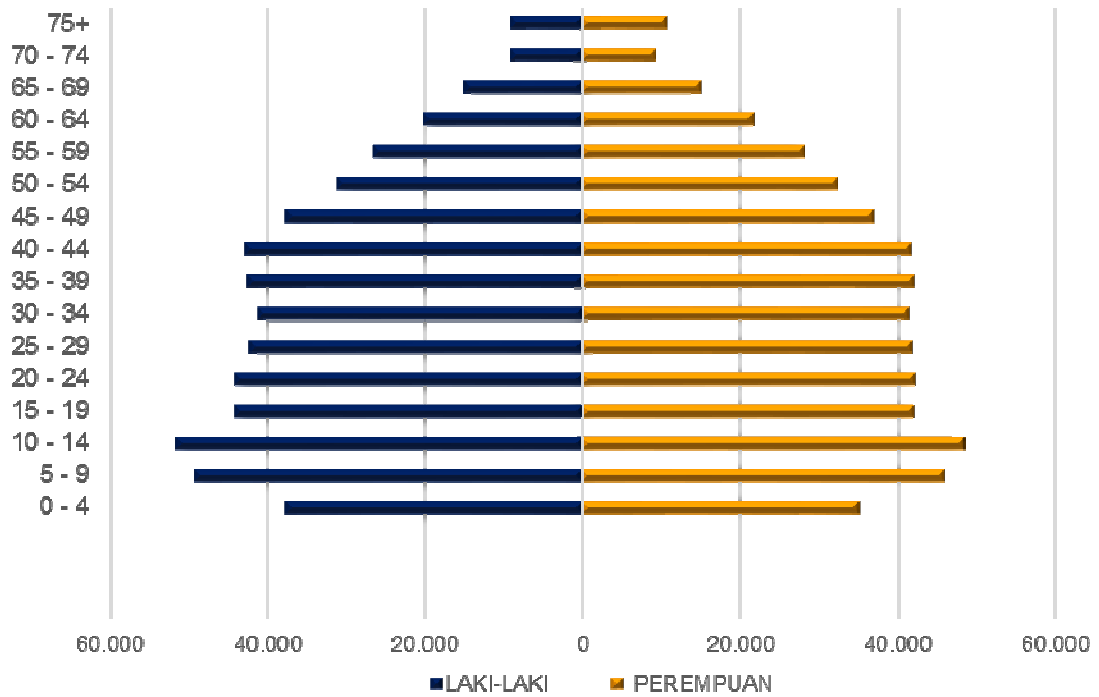
Sumber : BPS Kota Bandar Lampung; Disdukcapil Kota Bandar Lampung, 2024

Tingkat kepadatan penduduk tertinggi berada di Kecamatan Tanjung Karang Timur yaitu 17.889 jiwa/km², sedangkan tingkat kepadatan penduduk terendah berada di Kecamatan Sukabumi yaitu 1.990 jiwa per km².

4. Penduduk menurut Golongan Umur dan Jenis Kelamin

Perkembangan penduduk menurut jenis kelamin dapat dilihat dari rasio jenis kelamin, yaitu perbandingan penduduk laki-laki dengan jumlah penduduk perempuan. Berdasarkan data Badan Pusat Statistik Tahun 2024, rasio jenis kelamin sebesar 101,9.

Grafik 1.1.
Piramida Penduduk Kota Bandar Lampung
menurut Kelompok Umur dan Jenis Kelamin, 2024




Sumber : BPS Kota Bandar Lampung, 2024

Grafik 1.1. menunjukkan bahwa jumlah penduduk terbesar pada kelompok umur 10-14 tahun.

BAB II

SARANA KESEHATAN



BAB II

SARANA KESEHATAN

A. Sarana Kesehatan

Derajat kesehatan suatu wilayah salah satunya dipengaruhi oleh keberadaan fasilitas pelayanan kesehatan. Berdasarkan Undang-Undang Nomor 17 Tahun 2023 tentang Kesehatan bahwa fasilitas pelayanan kesehatan adalah tempat dan/ atau alat yang digunakan untuk menyelenggarakan pelayanan kesehatan kepada perseorangan ataupun masyarakat dengan pendekatan promotif, preventif, kuratif, rehabilitatif, dan/ atau paliatif yang dilakukan oleh Pemerintah Pusat, Pemerintah Daerah, dan/atau masyarakat.

1. Pusat Kesehatan Masyarakat (Puskesmas)

a. Kategori Puskesmas

Berdasarkan Peraturan Menteri Kesehatan No. 19 Tahun 2024 Puskesmas adalah Fasilitas Pelayanan Kesehatan tingkat pertama yang menyelenggarakan dan mengoordinasikan pelayanan kesehatan promotif, preventif, kuratif, rehabilitatif, dan/atau paliatif di wilayah kerjanya. Puskesmas merupakan pelayanan kesehatan primer yang terdekat dengan masyarakat di tingkat kecamatan. Kota Bandar Lampung memiliki 31 puskesmas terdiri dari 15 puskesmas rawat inap dan 16 non rawat inap yang tersebar di 20 kecamatan yang teregistrasi di Kementerian Kesehatan Republik Indonesia, yang tertuang dalam Keputusan Menteri Kesehatan Republik Indonesia Nomor HK.01.07/MENKES/2099/2023. Puskesmas dapat melakukan perubahan status puskesmas dengan registrasi baru atau ulang di regpus.kemkes.go.id.

b. Akreditasi Puskesmas

Akreditasi puskesmas merupakan proses penilaian eksternal untuk memastikan bahwa puskesmas telah memenuhi standar

pelayanan yang ditetapkan oleh pemerintah, dengan tujuan meningkatkan mutu pelayanan dan kinerja. Akreditasi dilakukan secara berkala oleh lembaga independen yang ditunjuk oleh Menteri Kesehatan. Dalam hal peningkatan kualitas pelayanan kesehatan dan persiapan akreditasi puskesmas telah dibentuk tim pembina cluster binaan yang terdiri dari perwakilan bidang Dinas Kesehatan Kota Bandar Lampung. Tahun 2024 puskesmas di Kota Bandar Lampung telah melaksanakan reakreditasi dengan rincian akreditasi paripurna 22 puskesmas dan utama 9 puskesmas, dengan adanya akreditasi puskesmas mampu meningkatkan kualitas pelayanan kesehatan di Kota Bandar Lampung.

c. Rasio Puskesmas

Rasio puskesmas terhadap kecamatan di Kota Bandar Lampung sebesar 1,55. Hal ini menunjukkan bahwa secara nasional rasio puskesmas sudah terpenuhi yaitu 1 puskesmas di tiap kecamatan. Aksesibilitas penduduk ke puskesmas maksimal 15 menit.

Derajat kesehatan suatu wilayah salah satunya dipengaruhi oleh keberadaan fasilitas pelayanan kesehatan. Berdasarkan Undang-Undang Nomor 17 Tahun 2023 tentang Kesehatan bahwa fasilitas pelayanan kesehatan adalah tempat dan/ atau alat yang digunakan untuk menyelenggarakan pelayanan kesehatan kepada perseorangan ataupun masyarakat dengan pendekatan promotif, preventif, kuratif, rehabilitatif, dan/ atau paliatif yang dilakukan oleh Pemerintah Pusat, Pemerintah Daerah, dan/atau masyarakat.

Sarana kesehatan yang terdapat di Kota Bandar Lampung dapat dilihat tabel 2.1.

Tabel 2.1.
Jumlah Sarana Kesehatan menurut Kepemilikan, 2024

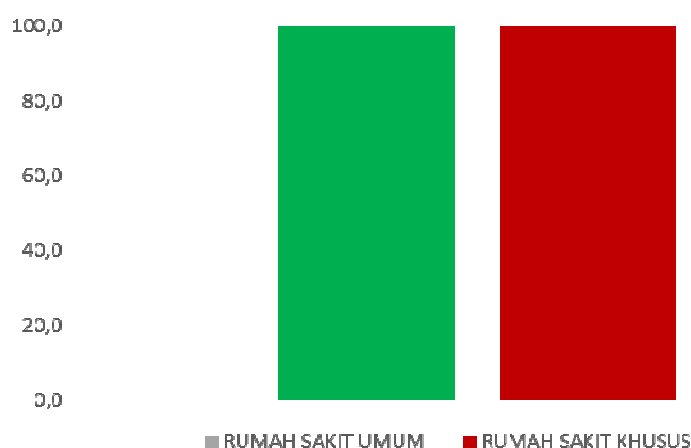
NO	FASILITAS KESEHATAN	KEPEMILIKAN					
		Pem Prov	Pemkab/ Kota	Tni/ Polri	Bumn	Swasta	Organi sasi masya rakat
RUMAH SAKIT							
1	RUMAH SAKIT UMUM	1	1	2	-	9	
2	RUMAH SAKIT KHUSUS				-	7	
PUSKESMAS DAN JARINGANNYA							
1	PUSKESMAS RAWAT INAP		15			15	
	- JUMLAH TEMPAT TIDUR		193			193	
2	PUSKESMAS NON RAWAT INAP		16			16	
3	PUSKESMAS KELILING		31			31	
4	PUSKESMAS PEMBANTU		50			50	
SARANA PELAYANAN LAIN							
1	KLINIK PRATAMA					134	
2	KLINIK UTAMA					24	
3	TEMPAT PRAKTIK MANDIRI DOKTER					307	
4	TEMPAT PRAKTIK MANDIRI DOKTER GIGI					157	
5	TEMPAT PRAKTIK MANDIRI DOKTER SPESIALIS					126	
6	TEMPAT PRAKTIK MANDIRI BIDAN					108	
7	UNIT TRANSFUSI DARAH						2
8	LABORATORIUM KESEHATAN						10
SARANA PRODUKSI DAN DISTRIBUSI KEFARMASIAN							
1	UKOT/UMOT					1	
2	PKRT					7	

2	APOTEK	327
3	TOKO OBAT	38
4	TOKO ALAT KESEHATAN	17

Sumber : seksi pelayanan kesehatan rujukan; seksi pelayanan kesehatan primer dan tradisional; seksi sarana dan prasarana; seksi farmasi, 2024

2. Persentase RS dengan Kemampuan Pelayanan Gawat Darurat (Gadar) Level 1

Grafik 2.1.
Persentase Rumah Sakit dengan Kemampuan Gadar Level 1, 2024



Sumber : seksi pelayanan kesehatan rujukan, 2024

Berdasarkan Grafik 2.1. Persentase pelayanan gawat darurat (gadar) level 1 rumah sakit umum sebesar 100% dan rumah sakit khusus sebesar 100%. Hal ini diharapkan dapat memenuhi akses pelayanan rujukan masyarakat Kota Bandar Lampung.

B. Akses dan Mutu Pelayanan Kesehatan

1. Cakupan Kunjungan Rawat Jalan, Rawat Inap di Sarana Pelayanan Kesehatan

Dalam upaya meningkatkan derajat kesehatan selain dilakukan promotif dan preventif perlu dilakukan upaya kuratif dan rehabilitatif. Puskesmas dan rumah sakit merupakan penyedia layanan kesehatan dasar dan rujukan bagi masyarakat yang memerlukan pelayanan kuratif dan rehabilitatif.

Tabel 2.2.
Cakupan Kunjungan Pelayanan Pasien Rawat Jalan dan Rawat Inap berdasarkan Jenis Kelamin, 2024

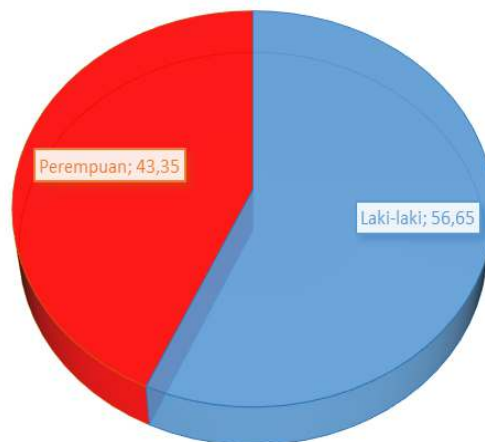
Jenis Kelamin	Jenis Pelayanan	
	Rawat Jalan	Rawat Inap
Laki-Laki	192,4	19,4
Perempuan	269,9	23,9

Sumber : seksi pelayanan kesehatan rujukan; seksi pelayanan kesehatan primer dan tradisional, 2024

Dari tabel di atas terlihat cakupan kunjungan pasien perempuan lebih banyak dibandingkan laki-laki.

2. Cakupan Kunjungan Gangguan Jiwa di Sarana Pelayanan Kesehatan

Grafik 2.2. Cakupan Kunjungan Gangguan Jiwa di Sarana Pelayanan Kesehatan, 2024



Sumber : seksi pencegahan dan pengendalian penyakit tidak menular, 2024

Berdasarkan grafik 2.2. diketahui bahwa cakupan kunjungan pasien gangguan jiwa lebih banyak laki-laki dibandingkan perempuan.

3. Angka Kematian Pasien di Rumah Sakit

Indikator rawat inap yang digunakan untuk menilai mutu pelayanan kesehatan rawat inap yaitu *Gross Death Rate* (GDR) dan *Net Death Rate* (NDR), yang merupakan rasio yang mengukur pasien keluar meninggal

dalam hitungan bulanan, triwulan atau tahunan. GDR (*Gross Death Rate*) adalah angka kematian kasar, untuk tiap-tiap 1.000 penderita keluar baik hidup atau mati. NDR (*Net Death Rate*) adalah angka kematian >48 jam setelah di rawat untuk tiap-tiap 1.000 penderita yang keluar baik hidup/ mati. Tahun 2024 angka *Gross Death Rate* (GDR) rumah sakit di Kota Bandar Lampung sebesar 21 per 1000 pasien keluar, dimana angka ini telah dibawah target yaitu < 45. Hasil perhitungan *Nett Death Rate* (NDR) sebesar 12,7 artinya terdapat 12-13 kematian dari seribu pasien yang masuk perawatan kurang dari 48 jam di rumah sakit. Angka ini lebih kecil dari nilai NDR yang ditetapkan yaitu 25 per 1.000 pasien.

4. Indikator Kinerja Pelayanan Rumah Sakit

Beberapa Indikator yang digunakan untuk mengetahui tingkat pemanfaatan sarana pelayanan, mutu pelayanan dan tingkat efisiensi pelayanan rumah sakit adalah *Bed Occupancy Rate* (BOR) atau tingkat hunian rumah sakit, *Length Of Stay* (LOS) atau rata-rata lama hari rawat di rumah sakit, *Turn Over Interval* (TOI) atau jarak pemanfaatan tempat tidur antara satu pasien dengan pasien lainnya, *Bed Turn Over* (BTO) atau frekuensi penggunaan tempat tidur, *Gross Death Rate* (GDR) atau seluruh kematian di rumah sakit, *Net Death Rate* (NDR) atau kematian di rumah sakit kurang dari 48 jam.

Tabel 2.3.
Indikator Pelayanan Rumah Sakit di Kota Bandar Lampung, 2024

Jumlah Tempat Tidur	Pasien Keluar (Hidup+Mati)	Jumlah Hari Perawatan	Jumlah Lama dirawat	BOR	BTO	TOI	LOS
3058	264.717	773.048	706.890	69,3	86,6	1	3

Sumber : seksi pelayanan kesehatan rujukan, 2024

Berdasarkan tabel 2.3. jumlah hari perawatan tahun 2024 rata-rata BOR rumah sakit 69,3%. Secara umum BOR di Kota Bandar Lampung telah sesuai standar nilai BOR ideal yaitu antara 60-85%.

Bed Turn Over (BTO) adalah frekuensi pemakaian tempat tidur pada satu periode, berapa kali tempat tidur dipakai dalam satu satuan waktu

tertentu. Idealnya dalam satu tahun, satu tempat tidur rata-rata dipakai 40-50 kali. Nilai BTO rumah sakit di Kota Bandar Lampung sebesar 87 kali.

Turn Over Interval (TOI) adalah rata-rata hari dimana tempat tidur tidak ditempati dari telah diisi ke saat terisi berikutnya. Nilai TOI 1 hari, angka ini berada dalam rentang TOI yang ideal yaitu 1-8 hari.

ALOS adalah rata-rata lama rawat seorang pasien. Di Kota Bandar Lampung nilai ALOS 3 hari, angka ini masih dibawah target yaitu 6-9 hari.

5. Puskesmas dengan Ketersediaan Obat dan Vaksin

Gambaran ketersediaan obat dan vaksin diperoleh dari pemantauan ketersediaan obat dan vaksin di puskesmas, dimana pemantauan dilakukan terhadap data ketersediaan 40 item obat dan vaksin di puskesmas yang bersifat esensial. Obat yang dipantau ketersediaannya merupakan obat indikator yang digunakan untuk pelayanan kesehatan dasar dan obat yang mendukung pelayanan kesehatan di fasilitas kesehatan pemerintah. Persentase ketersediaan obat sesuai kebutuhan di puskesmas pada tahun 2024 sebesar 92,5%.

C. Upaya Kesehatan Berbasis Masyarakat

Upaya kesehatan berbasis masyarakat adalah suatu upaya kesehatan yang dikelola dan diselenggarakan dari, oleh, dan bersama masyarakat, guna memberdayakan masyarakat dan memberikan kemudahan kepada masyarakat dalam memperoleh pelayanan kesehatan dasar.

1. Posyandu

Posyandu merupakan salah satu bentuk UKBM yang paling dikenal di masyarakat. Posyandu menyelenggarakan minimal 5 program prioritas yaitu kesehatan ibu dan anak, KB, perbaikan gizi, imunisasi dan penanggulangan diare. Posyandu merupakan ujung tombak pelayanan lini terdepan kepada masyarakat melalui kader posyandu yang dibina oleh puskesmas setempat. Kader kesehatan di posyandu sangat berperan dalam upaya peningkatan kesadaran masyarakat akan kesehatan sebagai kepanjangan fungsi dan peran puskesmas sebagai

pembinaan dan pengawasan upaya promotif dan preventif. Tahun 2024 Kota Bandar Lampung memiliki posyandu aktif sebanyak 706 posyandu.

Pelayanan kesehatan balita di Kota Bandar Lampung sudah baik karena dilaksanakan secara rutin di 126 kelurahan dengan tenaga kesehatan dan kader kesehatan yang sudah terlatih.

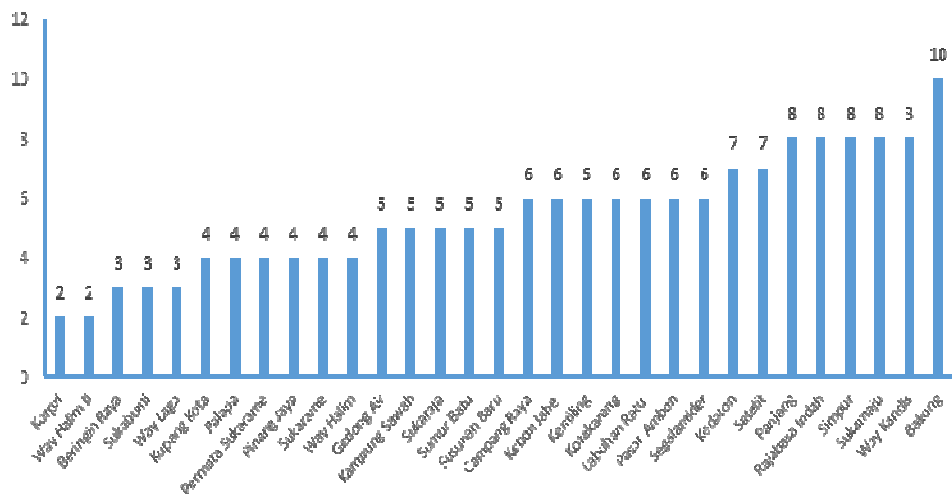
2. Posbindu PTM

Dalam mewujudkan masyarakat sehat diperlukan kesadaran setiap anggota masyarakat akan pentingnya perilaku sehat, berkeinginan serta berdaya untuk hidup sehat. Masyarakat bersinergi membangun kondisi lingkungan yang kondusif untuk hidup sehat. Langkah tersebut tercermin dalam pelaksanaan upaya kesehatan bersumberdaya masyarakat (UKBM).

Upaya kesehatan bersumberdaya masyarakat (UKBM) di tingkat Kelurahan, seperti adanya pos pelayanan terpadu (Posyandu) dan pos pembinaan terpadu (posbindu) penyakit tidak menular (PTM).

Tahun 2024 Kota Bandar Lampung memiliki 168 Posbindu PTM yang tersebar di 31 wilayah kerja puskesmas, jumlah ini sama dengan tahun 2023. Pelaksanaan posbindu PTM telah dilaksanakan secara rutin oleh tenaga kesehatan dan kader kesehatan terlatih.

Grafik 2.3.
Jumlah Posbindu PTM menurut Puskesmas, 2024



Sumber : seksi pencegahan dan pengendalian penyakit tidak menular, 2024

BAB III

SUMBER DAYA MANUSIA KESEHATAN



BAB III

SUMBER DAYA MANUSIA KESEHATAN

Sumber daya manusia kesehatan (SDMK) mempunyai peranan yang penting dalam upaya pencapaian derajat kesehatan melalui upaya pelayanan kesehatan atau program yang berada di tingkat puskesmas, rumah sakit, dinas kesehatan dan fasilitas kesehatan lainnya. Selain sarana dan prasarana atau fasilitas kesehatan yang baik sangat dibutuhkan kompetensi tenaga medis, tenaga kesehatan dan tenaga pendukung atau penunjang kesehatan yang memiliki pengetahuan dan keterampilan dalam memberikan pelayanan kesehatan seperti yang tertuang dalam Undang-Undang Nomor 17 tahun 2023 tentang Kesehatan.

Seiring meningkatnya fasilitas sarana dan prasarana kesehatan, maka diperlukan pula sumber daya manusia (SDM) kesehatan guna menunjang operasional pelayanan kesehatan di fasilitas pelayanan kesehatan tersebut. Selain jumlah petugas kesehatan, kualitas dan kompetensi petugas juga harus ditingkatkan agar dapat memberikan pelayanan kesehatan yang tepat dan berkualitas.

Sumber daya manusia kesehatan di Kota Bandar Lampung berjumlah 11.793 orang, yang tersebar di berbagai sarana pelayanan kesehatan seperti rumah sakit, klinik, puskesmas, puskesmas pembantu dan fasilitas kesehatan lainnya.

Tabel 3.1. Jenis dan Jumlah SDMK, 2024

Jenis SDMK	Jumlah
Tenaga Medis	1.787
Keperawatan	3.576
Kebidanan	1.328
Farmasi	513
Kesmas	144
Kes. Lingkungan	103
Gizi	124
ATLM	372

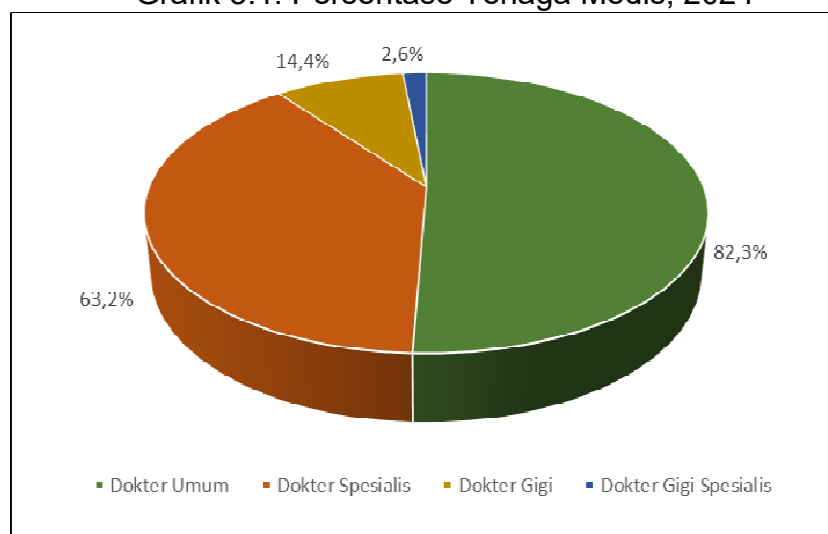
Keterampilan Fisik	87
Keteknisan Medis	196
Teknik Biomedika	187
Tenaga Penunjang	3.506
Total	11.793

Sumber : seksi SDM, 2024

1. Rasio Tenaga Medis per 100.000 Penduduk

Berdasarkan UU nomor 17 tentang Kesehatan yang dimaksud tenaga medis adalah setiap orang yang mengabdikan diri dalam bidang kesehatan serta memiliki sikap profesional, pengetahuan, dan keterampilan melalui pendidikan profesi kedokteran atau kedokteran gigi yang memerlukan kewenangan untuk melakukan upaya kesehatan. Tenaga medis terdiri dari dokter umum, dokter gigi, dokter spesialis dan dokter gigi spesialis. Proporsi terbesar tenaga medis yaitu dokter umum sebesar 82,3%.

Grafik 3.1. Persentase Tenaga Medis, 2024



Sumber : seksi SDM, 2024

2. Jumlah dan Rasio Tenaga Keperawatan (Bidan dan Perawat) di Sarana Kesehatan

Suatu puskesmas dianggap memiliki perawat yang cukup apabila memiliki minimal 5 perawat pada puskesmas non rawat inap dan minimal 8 perawat pada puskesmas rawat inap yang merupakan kondisi minimal

pada puskesmas di perkotaan dan pedesaan. Jumlah bidan di puskesmas non rawat inap minimal 4 orang dan di puskesmas rawat inap minimal 7 orang, kondisi ini merupakan standar minimal di wilayah perkotaan dan pedesaan.

Tabel 3.2. Jumlah dan Rasio Tenaga Bidan dan Perawat di Sarana Kesehatan, 2024

Jenis Tenaga	Jumlah	Rasio
Perawat	3.576	325,1
Bidan	1.328	120,7

Sumber : seksi SDM; organisasi profesi, 2024

Berdasarkan tabel 3.3. di Kota Bandar Lampung terdapat 3.576 tenaga perawat dan 1.328 tenaga bidan yang tersebar di seluruh fasilitas pelayanan kesehatan di Kota Bandar Lampung. Rasio perawat 325,1 per 100.000 penduduk dan rasio bidan 120,7 per 100.000 penduduk.

3. Jumlah dan Rasio Tenaga Kesehatan Masyarakat, Kesehatan Lingkungan, dan Gizi di Fasilitas Kesehatan

Tenaga kesehatan yang bertugas di fasilitas kesehatan tidak hanya medis dan paramedis perawatan namun juga didukung oleh tenaga promotif dan preventif untuk mendukung tugas dan fungsi puskesmas dalam melaksanakan upaya kesehatan masyarakat. Tenaga kesehatan tersebut adalah tenaga gizi, kesehatan lingkungan dan kesehatan masyarakat yang terdistribusi di puskesmas, rumah sakit negeri/TNI/POLRI/swasta.

Tabel 3.3. Jumlah dan Rasio Tenaga Kesehatan Masyarakat, Kesehatan Lingkungan, dan Gizi di Fasilitas Kesehatan, 2024

Jenis Tenaga	Jumlah	Rasio
Kesehatan Masyarakat	144	13,1
Kesehatan Lingkungan	103	9,4
Gizi	124	11,3

Sumber : seksi SDM, 2024

Berdasarkan tabel 3.4. rasio kesehatan masyarakat 13,1 per 100.000 penduduk, kesehatan lingkungan 9,4 per 100.000 penduduk, dan gizi rasio 11,3 per 100.000 penduduk.

4. Jumlah dan Rasio Tenaga ATLM, Teknik Biomedika, Keterapian Fisik, dan Keteknisian Medik di Fasilitas Kesehatan

Guna menunjang pelayanan kesehatan di puskesmas dan fasilitas kesehatan lainnya, maka dibutuhkan pula dukungan dari sumber daya manusia dari tenaga keteknisian medis, keterampilan fisik, tenaga teknik biomedika lainnya dan ahli laboratorium medik. Berikut perbandingan rasio ahli teknologi laboratorium medik, tenaga biomedika lainnya, tenaga keterampilan fisik dan keteknisian medik di Kota Bandar Lampung.

Tabel 3.4.
Rasio Ahli Laboratorium Medik, Teknik Biomedika, Keterapian Fisik, dan Keteknisian Medik di Fasilitas Kesehatan, 2024

Jenis Tenaga	Jumlah	Rasio
ATLM	372	33,8
Teknik Biomedika Lainnya	187	17,0
Keterapian Fisik	87	7,9
Keteknisian Medis	196	17,8

Sumber : seksi SDMK, 2024

Berdasarkan tabel 3.5. terlihat bahwa rasio ATLM 33,8 per 100.000 penduduk, tenaga biomedika lainnya 17,0 per 100.000 penduduk dan tenaga keterampilan fisik 7,9 per 100.000 penduduk, keteknisian medis 17,8 per 100.000 penduduk. Tenaga keterampilan fisik hanya bekerja di rumah sakit.

5. Jumlah dan Rasio Tenaga Kefarmasian di Sarana Kesehatan

Tenaga kefarmasian terdiri dari teknis kefarmasian dan Apoteker. Tahun 2024, jumlah tenaga kefarmasian di Kota Bandar Lampung sebanyak 513 orang yang tersebar di beberapa puskesmas, rumah sakit, dan sarana kesehatan lainnya dengan rasio 46,6 orang terhadap 100.000 penduduk.

BAB IV

PEMBIAYAAN KESEHATAN



BAB IV

PEMBIAYAAN KESEHATAN

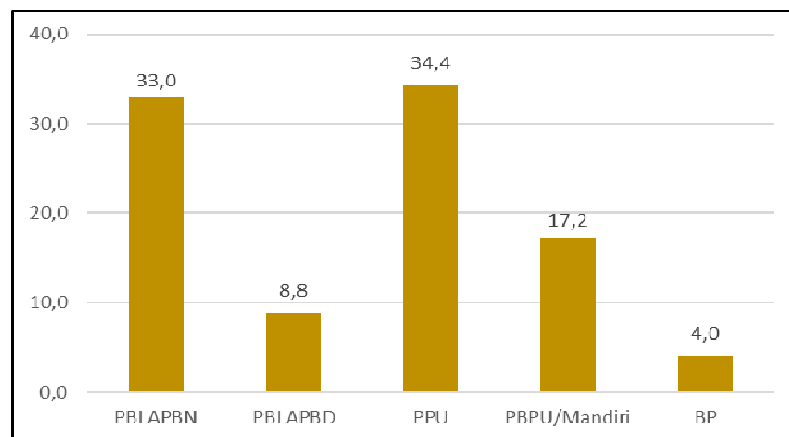
Transformasi sistem pembiayaan kesehatan merupakan pilar keempat dari transformasi kesehatan Indonesia, yang memiliki fokus untuk memberikan adanya kemudahan dan kesetaraan akses layanan kesehatan, terutama masyarakat yang masuk dalam golongan kurang mampu. Pada regulasi pembiayaan kesehatan tersebut, terdapat tiga tujuan yang ingin dicapai, diantaranya adalah dengan memastikan ketersediaan, memastikan kecukupan dan berkelanjutan serta teralokasi dengan adil dan memastikan pemanfaatan yang efektif dan efisien.

A. Anggaran Kesehatan

Anggaran kesehatan bertujuan untuk mendanai pembangunan kesehatan secara berkesinambungan dengan jumlah yang mencukupi, teralokasi secara adil, dan termanfaatkan secara berhasil guna dan berdaya guna untuk meningkatkan derajat Kesehatan masyarakat setinggi-tingginya.

1. Peserta Jaminan Pemeliharaan Kesehatan (JPK)

Grafik 4.1. Persentase JPK menurut Jenisnya, 2024



Sumber : Seksi Mutu dan Akreditasi Pelayanan Kesehatan, 2024

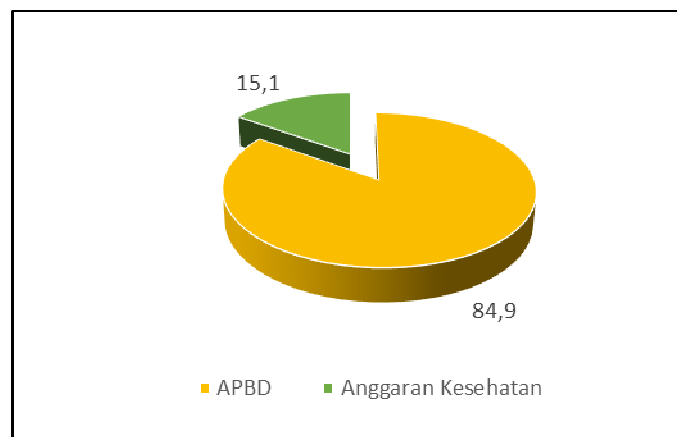
Persentase peserta jaminan pemeliharaan kesehatan di Kota Bandar Lampung terdiri dari penerima bantuan iuran (PBI) APBN 33,0%, pekerja penerima upah (PPU) 34,4%, pekerja bukan penerima upah (mandiri) 17,2%, dan BP 4,0%.

sebesar 17,2 %, penerima bantuan iuran (PBI) APBD 8,8 %, bukan pekerja sebesar 4,0 %.

2. Anggaran Kesehatan

Alokasi jumlah anggaran kesehatan yang dikelola oleh Dinas Kesehatan pada tahun 2024 yaitu sebesar Rp. 406.918.833.123,00 yang bersumber dari APBD. Anggaran kesehatan daerah bila dibandingkan dengan total anggaran APBD adalah sebesar 15,1 % dari total APBD sebesar Rp. 2.690.120.777.526,00.

Grafik 4.2. Persentase Anggaran Kesehatan terhadap APBD Kota Bandar Lampung, 2024



Sumber : Sub Bagian Program dan Informasi, 2024

3. Anggaran Kesehatan per Kapita

Tabel 4.1.
Anggaran Kesehatan per Kapita Kota Bandar Lampung, 2024

Anggaran Kesehatan per Kapita	
Total Anggaran Kesehatan	Rp. 406.918.833.123
Jumlah Penduduk	1.077.664 jiwa
Anggaran Kesehatan Perkapita	Rp. 195.931,23

Sumber : Sub Bagian Program dan Informasi, 2024

Berdasarkan tabel 4.1. diketahui bahwa anggaran kesehatan per kapita Kota Bandar Lampung sebesar Rp. 195.931,23.

BAB V

KESEHATAN KELUARGA



BAB V

KESEHATAN KELUARGA

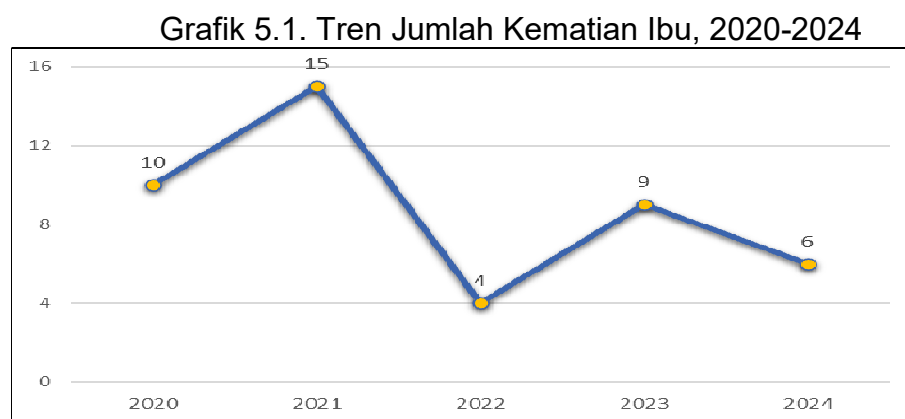
Peningkatan kualitas kesehatan keluarga berdampak pada keberhasilan pembangunan kesehatan di Kota Bandar Lampung dengan tolak ukur Umur Harapan Hidup (UHH) saat lahir. Hal ini akan meningkatkan jumlah penduduk usia lanjut di masa yang akan datang. Dengan tingginya penduduk yang berusia lanjut maka akan meningkatkan permasalahan kesehatan pada usia lanjut dan upaya pemeliharaan kesehatan bagi lanjut usia agar tetap sehat, mandiri, aktif dan produktif secara sosial dan ekonomi.

A. Kesehatan Ibu

1. Jumlah Kematian Ibu

Angka Kematian Ibu (AKI) merupakan salah satu indikator untuk melihat keberhasilan program kesehatan ibu, indikator ini juga mampu menilai derajat kesehatan masyarakat karena sensitifitasnya terhadap pelayanan kesehatan baik dari sisi aksesibilitas maupun kualitas.

Adapun tren jumlah kematian ibu selama lima tahun terakhir terlihat pada grafik berikut:

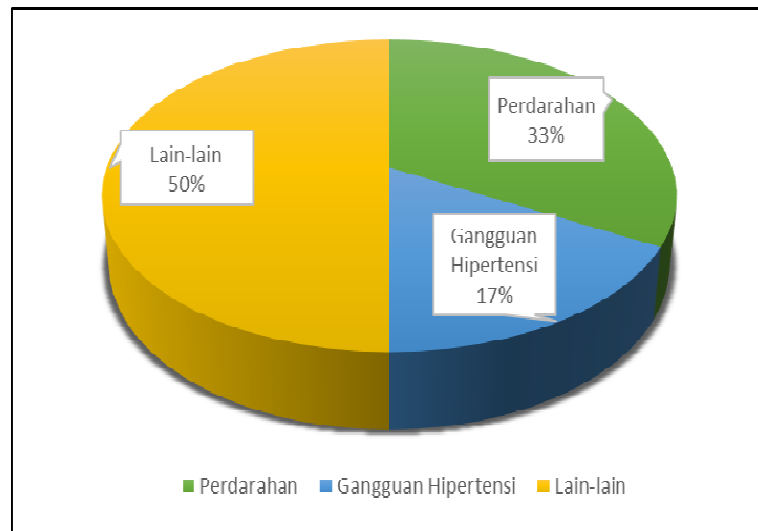


Sumber : seksi kesga dan gizi, 2024

Berdasarkan grafik 5.1. dapat diketahui bahwa tahun 2024 terjadi penurunan kasus dibandingkan tahun 2023, menjadi 6 kasus. Kematian ibu umumnya terjadi akibat komplikasi saat dan pasca kehamilan,

adapun jenis-jenis komplikasi yang menyebabkan mayoritas kasus kematian ibu adalah perdarahan, infeksi, tekanan darah tinggi saat kehamilan, dan komplikasi persalinan. Berikut proporsi penyebab terjadinya kematian ibu:

Grafik 5.2. Penyebab Kematian Ibu, 2024



Sumber : seksi kesga dan gizi, 2024

Dari grafik 5.2. diketahui bahwa penyebab tertinggi kematian ibu adalah lain-lain yaitu 50%. Beberapa upaya yang telah dilakukan untuk menurunkan angka kematian ibu (AKI) yaitu peningkatan kompetensi tenaga kesehatan, pemantauan ibu hamil melalui ANC, deteksi dini ibu hamil risiko tinggi dan rujukan dini terencana pada kasus risiko tinggi dan komplikasi, pemberian tablet tambah darah (Fe), pelayanan imunisasi tetanus bagi wanita usia subur dan hamil, pelayanan kesehatan ibu bersalin, pelayanan kesehatan ibu nifas, program perencanaan persalinan dan pencegahan komplikasi (P4K), dan pelayanan kontrasepsi KB.

2. Pelayanan Kesehatan pada Ibu Hamil (Cakupan K1 dan K6)

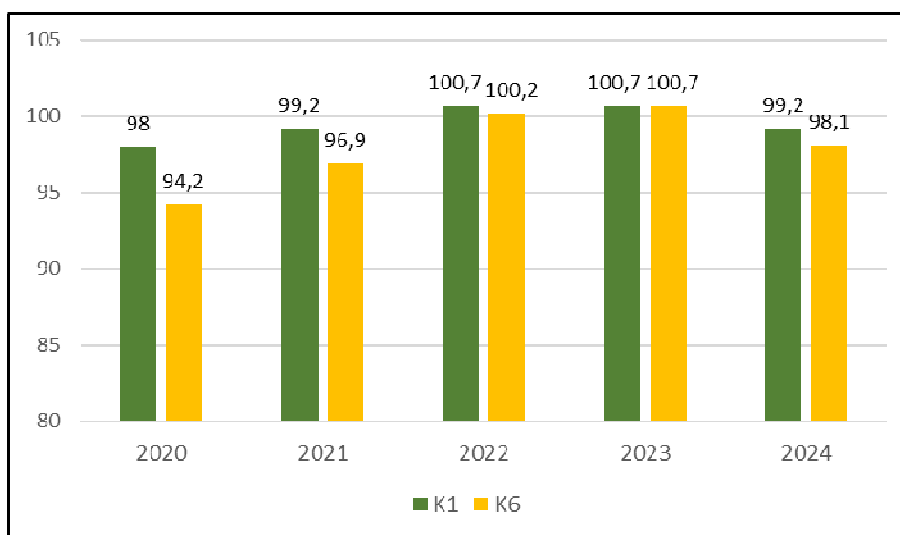
Pelayanan kesehatan pada ibu hamil oleh tenaga kesehatan di fasilitas pelayanan kesehatan dilakukan minimal 6 (enam) kali selama masa kehamilan yaitu 1 (satu) kali pada trisemester pertama, 2 (dua) kali pada trisemester kedua dan 3 (tiga) kali pada trisemester ketiga.

Pelayanan kesehatan harus memenuhi jenis pelayanan sebagai berikut :

1. penimbangan berat badan dan pengukuran tinggi badan;
2. pengukuran tekanan darah;
3. pengukuran lingkaran lengan atas (LILA);
4. pengukuran tinggi puncak rahim (*fundus uteri*);
5. penentuan status imunisasi tetanus dan pemberian imunisasi tetanus sesuai status imunisasi;
6. pemberian tablet tambah darah minimal 90 tablet selama kehamilan;
7. penentuan presentasi janin dan denyut jantung janin (DJJ);
8. pelaksanaan temu wicara (pemberian komunikasi interpersonal dan konseling, termasuk KB pasca persalinan);
9. pelayanan tes laboratorium sederhana, minimal tes Hb, protein urin dan golongan darah;
10. tatalaksana kasus sesuai indikasi.

Berikut tren cakupan K1 dan K6 tahun 2020-2024:

Grafik 5.3. Tren Cakupan K1 dan K6, 2020-2024



Sumber : seksi kesga dan gizi, 2024

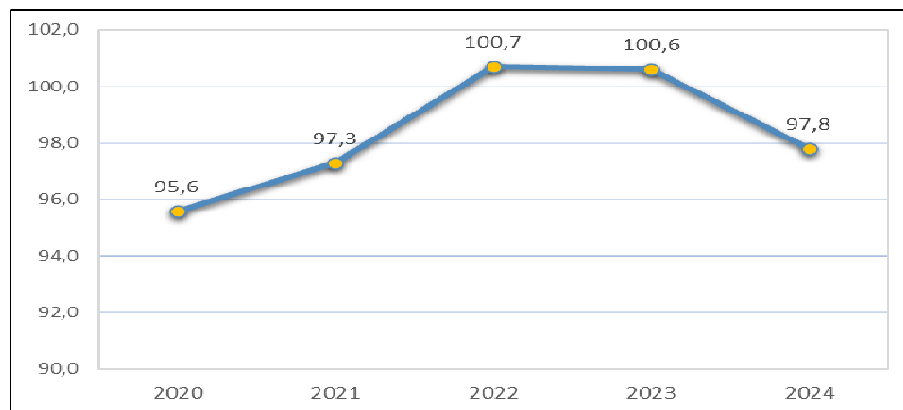
Berdasarkan grafik 5.3. tahun 2024 capaian K6 mengalami penurunan dibandingkan tahun 2023, menjadi 98,1%. Meskipun terjadi penurunan, angka ini masih tergolong tinggi dan tetap mencerminkan pencapaian yang baik dalam upaya pemenuhan indikator Standar

Pelayanan Minimal (SPM) bidang kesehatan, khususnya pada pelayanan kesehatan ibu hamil.

3. Cakupan Pertolongan Persalinan oleh Tenaga Kesehatan di Fasilitas Kesehatan

Upaya kesehatan ibu bersalin dilaksanakan agar setiap persalinan ditolong oleh tenaga kesehatan terlatih dan dilakukan di fasilitas kesehatan. Pemerintah Kota Bandar Lampung melalui Dinas Kesehatan telah meningkatkan kualitas tenaga kesehatan dan sarana prasarana di puskesmas serta bekerjasama dengan rumah sakit swasta dalam pelayanan persalinan bagi masyarakat. Keberhasilan program ini terbukti terhadap penurunan kasus kematian ibu pada tahun 2024. .

Grafik 5.4. Tren Cakupan Pertolongan Persalinan oleh Tenaga Kesehatan di Fasilitas Kesehatan, 2020-2024



Sumber : seksi kesga dan gizi, 2020-2024

Dari grafik di atas terlihat bahwa pada tahun 2024 cakupan persalinan yang ditolong tenaga kesehatan di fasilitas kesehatan mencapai 97,8%. Capaian ini mencerminkan bahwa sebagian besar ibu bersalin telah mendapatkan pelayanan sesuai standar, mendukung pencapaian indikator Standar Pelayanan Minimal (SPM) bidang kesehatan.

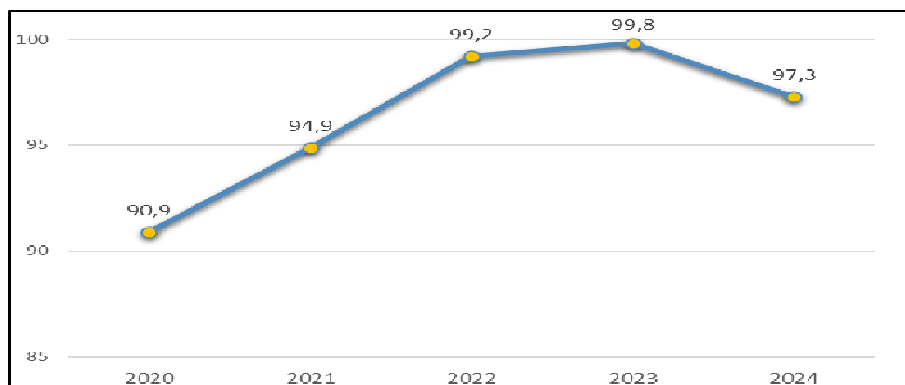
4. Cakupan Pelayanan Nifas

Pelayanan kesehatan ibu nifas adalah pelayanan kesehatan sesuai standar pada ibu mulai 6 jam sampai dengan 42 hari pasca persalinan oleh tenaga kesehatan. Masa pasca persalinan (nifas) berpeluang untuk

terjadinya kematian ibu maternal, sehingga pemeriksaan kesehatan ibu pada masa nifas menjadi perhatian petugas kesehatan guna menurunkan angka kematian ibu dan bayi. Pelayanan nifas pada ibu pasca bersalin minimal dilakukan 3 (tiga) kali.

Tahun 2024 cakupan pelayanan nifas sebesar 97,3%. Cakupan ini menunjukkan bahwa hampir seluruh ibu bersalin telah memperoleh pelayanan sesuai standar. Berikut cakupan pelayanan nifas dari tahun 2020-2024 :

Grafik 5.5.
Tren Cakupan Pelayanan Nifas di Fasilitas Kesehatan, 2020-2024

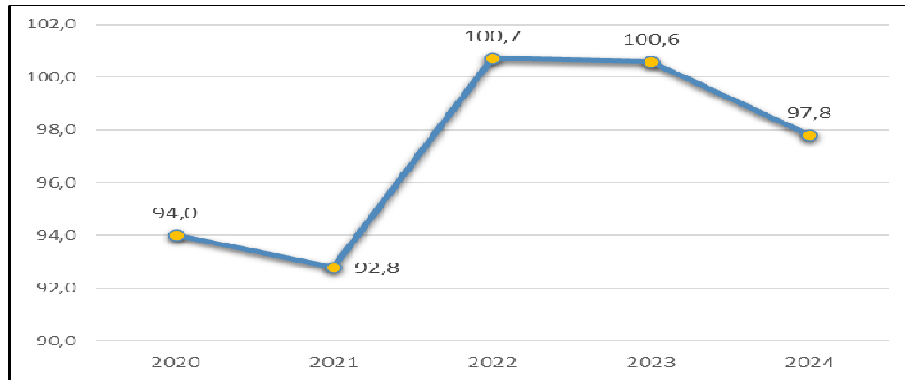


Sumber : seksi kesga dan gizi, 2020-2024

5. Cakupan Ibu Nifas Mendapatkan Vitamin A

Masa nifas adalah periode setelah persalinan hingga 40 hari, dimana rahim membuang darah dan sisa-sisa jaringan ekstra setelah bayi dilahirkan selama masa persalinan. Masa nifas masih berisiko mengalami perdarahan atau infeksi yang menyebabkan kematian ibu. Untuk menjaga kesehatan ibu nifas maka pelayanan kesehatan ibu nifas harus sesuai standar kesehatan, termasuk pemberian vitamin A pada ibu nifas. Pemberian vitamin A guna mencegah dan mengurangi perdarahan dan memulihkan kesehatan ibu nifas dan bayi. Tahun 2024 cakupan ibu nifas mendapatkan vitamin A sebesar 97,8%.

Grafik 5.6.
Tren Cakupan Ibu Nifas Mendapatkan Vitamin A, 2020-2024



Sumber : seksi kesga dan gizi, 2020-2024

6. Cakupan Imunisasi Td Ibu Hamil dan Wanita Usia Subur Tidak Hamil

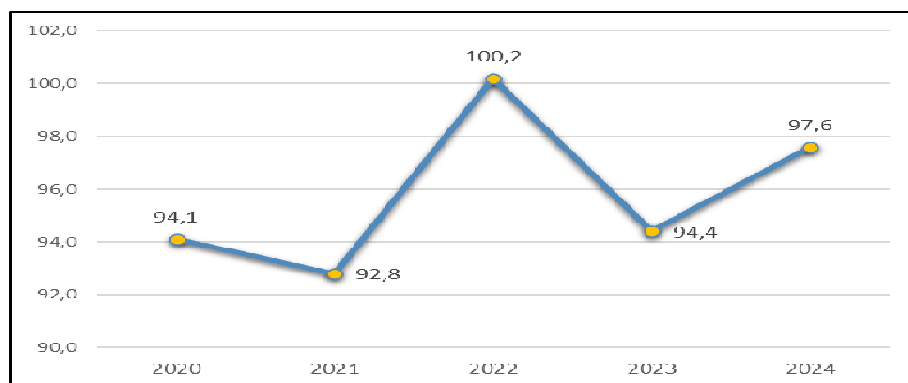
Salah satu penyebab kematian ibu dan kematian bayi yaitu infeksi tetanus yang disebabkan oleh bakteri *Clostridium Tetani* sebagai akibat dari proses persalinan yang tidak aman/steril atau berasal dari luka yang diperoleh ibu hamil sebelum melahirkan. *Clostridium Tetani* masuk melalui luka terbuka dan menghasilkan racun yang menyerang sistem syaraf pusat. Sebagai upaya mengendalikan infeksi tetanus yang merupakan salah satu faktor risiko kematian ibu dan kematian bayi, maka dilaksanakan program imunisasi *Tetanus Difteria* (Td) bagi Wanita Usia Subur (WUS) usia 15-39 tahun, baik yang hamil maupun tidak hamil.

Berdasarkan data imunisasi tahun 2024, cakupan Td2+ pada ibu hamil di Kota Bandar Lampung sebesar 95,4%. Diketahui bahwa persentase terbesar pada pemberian imunisasi Td4 sebesar 30,8% dan yang terendah Td1 5,4%. Tahun 2024 persentase imunisasi Td wanita subur tidak hamil di Kota Bandar Lampung dengan cakupan tertinggi Td5 sebesar 4,5%.

7. Cakupan Ibu Hamil yang Mendapatkan Tablet Tambah Darah (Fe)

Pemberian tablet tambah darah (Fe) pada ibu hamil bertujuan menambah asupan nutrisi janin, mencegah anemia, mencegah perdarahan saat persalinan. Untuk memenuhi kebutuhan zat besi pada masa kehamilan, ibu hamil mendapatkan tablet tambah darah (Fe) minimal 90 tablet selama kehamilan. Tahun 2024 persentase ibu hamil yang mendapatkan dan mengonsumsi tablet Fe mengalami peningkatan yaitu 97,6%. Pemberian tablet tambah darah dipengaruhi oleh peran aktif petugas kesehatan, kepedulian keluarga akan pentingnya tablet tambah darah. Berikut persentase ibu hamil mendapatkan tablet tambah darah (Fe) tahun 2020-2024 :

Grafik 5.7. Tren Cakupan Ibu Hamil yang Mendapatkan Tablet Tambah Darah (Fe), 2020-2024

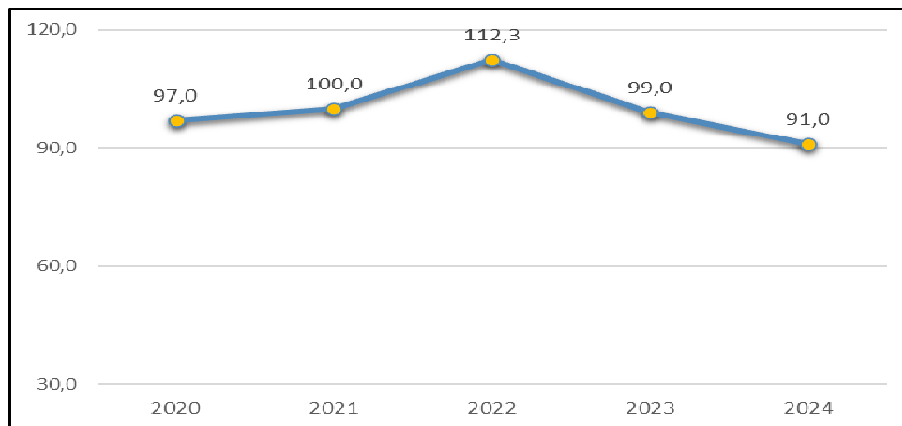


Sumber : seksi kesga dan gizi, 2020-2024

8. Cakupan Penanganan Komplikasi Kebidanan

Pelayanan komplikasi kebidanan adalah pelayanan kepada ibu hamil, bersalin dan nifas untuk memberikan perlindungan dan penanganan definitif sesuai standar oleh tenaga kesehatan yang kompeten pada pelayanan dasar dan rujukan. Tahun 2024 di Kota Bandar Lampung cakupan penanganan komplikasi kebidanan mencapai 91,0%. Berikut cakupan penanganan komplikasi kebidanan tahun 2020-2024:

Grafik 5.8.
Tren Cakupan Penanganan Komplikasi Kebidanan, 2020-2024

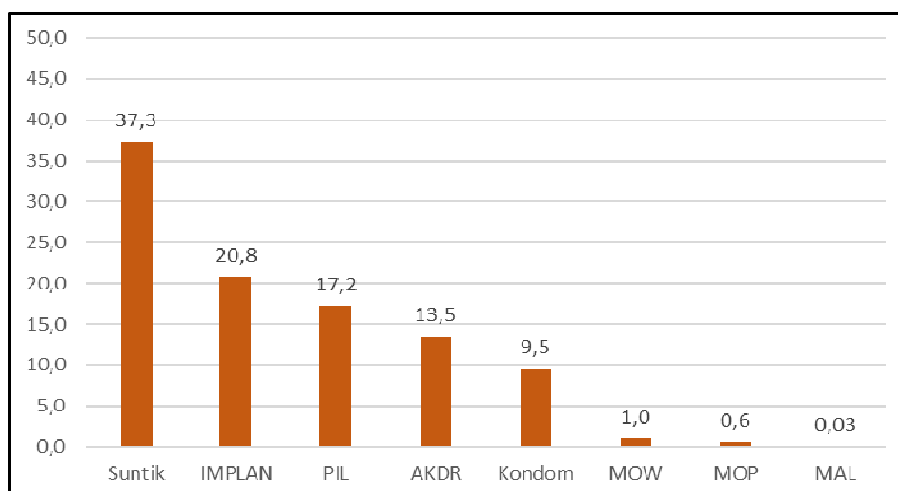


Sumber : seksi kesga dan gizi, 2020-2024

9. Cakupan KB Aktif

Pasangan Usia Subur (PUS) terdiri dari peserta KB modern (menggunakan alat/obat/cara KB berupa steril wanita (MOW), steril pria (MOP), IUD/AKDR, implan/susuk, suntik, pil, kondom dan metode amenore laktasi (MAL) dan peserta KB tradisional (menggunakan alat/obat/cara KB pantang berkala, senggama terputus, dan alat/obat/cara KB tradisional lainnya). Tahun 2024 cakupan KB aktif metode modern sebesar 76,2% dengan rincian sebagai berikut :

Grafik 5.9. Cakupan KB Aktif Metode Modern menurut Jenis Kontrasepsi, 2024



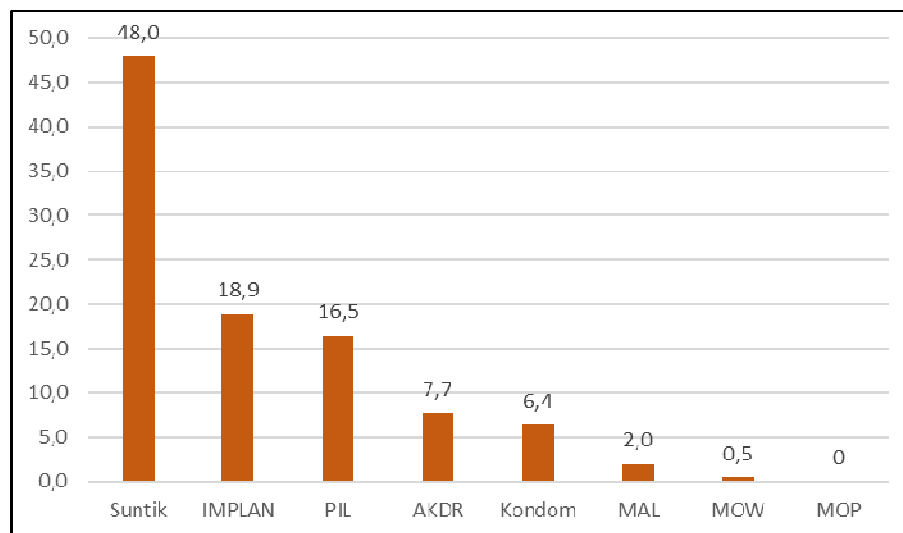
Sumber : seksi kesga dan gizi, 2024

Berdasarkan grafik 5.9. dapat diketahui bahwa persentase tertinggi dengan metode suntik yaitu 37,3% dan persentase terendah dengan metode MAL yaitu 0,03%.

10. Cakupan Peserta KB Pasca Persalinan

KB pasca persalinan merupakan upaya pencegahan kehamilan dengan menggunakan alat dan obat kontrasepsi segera setelah melahirkan sampai dengan 6 minggu setelah melahirkan. Berikut rincian KB pasca persalinan menurut jenis kontrasepsi:

Grafik 5.10. Cakupan KB Aktif Modern Pasca Persalinan menurut Jenis Kontrasepsi, 2024



Sumber : seksi kesga dan gizi, 2024

Berdasarkan grafik 5.10. diketahui bahwa penggunaan KB metode suntik paling banyak digunakan yaitu sebesar 48,0%.

B. Kesehatan Anak

1. Jumlah Kematian Neonatal

Masa neonatal (0-28 hari) adalah masa yang memiliki risiko gangguan kesehatan paling tinggi dan berbagai masalah kesehatan. Apabila penanganan masalah kesehatan yang kurang tepat bisa berdampak pada tingginya angka kematian neonatal, sehingga diperlukan beberapa upaya untuk mengendalikan masalah tersebut.

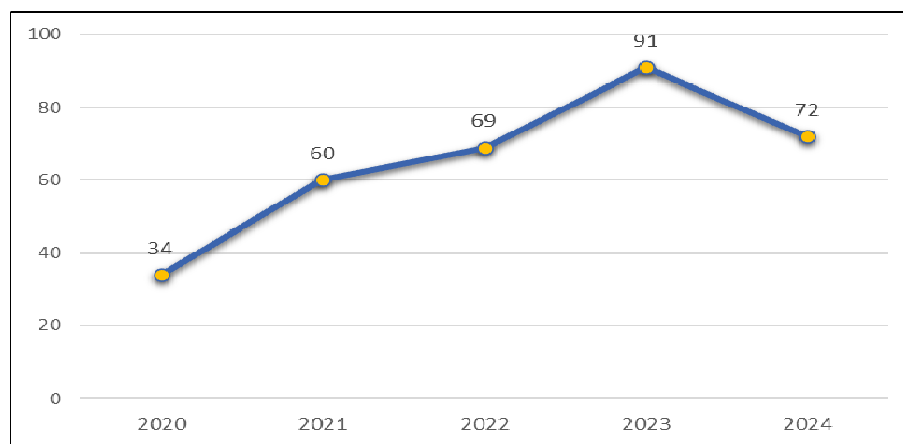
Penanganan masalah kesehatan neonatal diantaranya pertolongan persalinan oleh tenaga kesehatan pada sarana pelayanan kesehatan, dan jaminan pelayanan sesuai standar pada kunjungan bayi baru lahir, yaitu kunjungan neonatal dilakukan 3 kali pada usia 6-48 jam, umur 3-7 hari dan umur 8-28 hari.

Tahun 2024 jumlah kematian neonatal sebanyak 72 kasus. Asfiksia merupakan penyebab terbesar kematian neonatal.

2. Jumlah dan Angka Kematian Bayi dan Balita

Angka Kematian Bayi (AKB) merupakan angka yang menunjukkan banyaknya kematian bayi usia di bawah 1 (satu) tahun dari setiap 1.000 kelahiran hidup. Angka kematian bayi digunakan untuk menentukan derajat kesehatan masyarakat. Berikut jumlah kematian bayi dan balita tahun 2020-2024 :

Grafik 5.11. Tren Jumlah Kasus Kematian Bayi dan Balita, 2020-2024



Sumber : seksi kesga dan gizi, 2020-2024

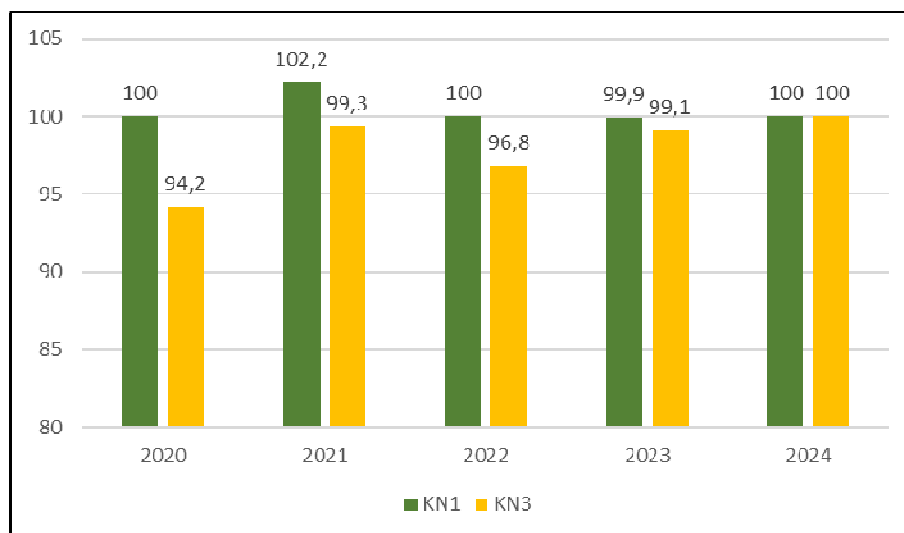
Tahun 2024 kematian bayi dan balita mengalami penurunan menjadi 72 kasus atau 3,5 per kelahiran hidup. Penurunan ini menunjukkan perbaikan kondisi kesehatan anak, namun tetap menjadi perhatian Dinas Kesehatan Kota Bandar Lampung dalam perencanaan program agar tren penurunan dapat dipertahankan.

3. Cakupan Kunjungan Neonatal 1 (KN1) dan KN Lengkap

Cakupan kunjungan neonatal (KN) adalah persentase neonatal yang memperoleh pelayanan kesehatan minimal 2 kali dari tenaga kesehatan; satu kali pada umur 0-7 hari dan satu kali pada umur 8-28 hari. Pelayanan tersebut meliputi pelayanan kesehatan neonatal dasar (tindakan resusitasi, pencegahan hipotermia, pemberian ASI dini dan eksklusif, pencegahan infeksi berupa perawatan mata, tali pusat, kulit dan pemberian imunisasi), pemberian vitamin K, manajemen terpadu balita muda (MTBM) dan penyuluhan perawatan neonatus di rumah menggunakan buku KIA, dan ini digunakan untuk melihat jangkauan dan kualitas pelayanan kesehatan neonatal.

Cakupan kunjungan bayi adalah cakupan kunjungan bayi umur 1-12 bulan di sarana pelayanan kesehatan maupun di rumah, ataupun di tempat lain melalui kunjungan petugas. Setiap bayi memperoleh pelayanan kesehatan minimal 4 kali yaitu 1 kali pada umur 1-3 bulan, 1 kali pada umur 3-6 bulan, 1 kali pada umur 6-9 bulan dan 1 kali pada umur 9-12 bulan.

Grafik 5.12. Tren Cakupan Kunjungan Neonatus (KN1 dan KN3/Lengkap), 2020-2024



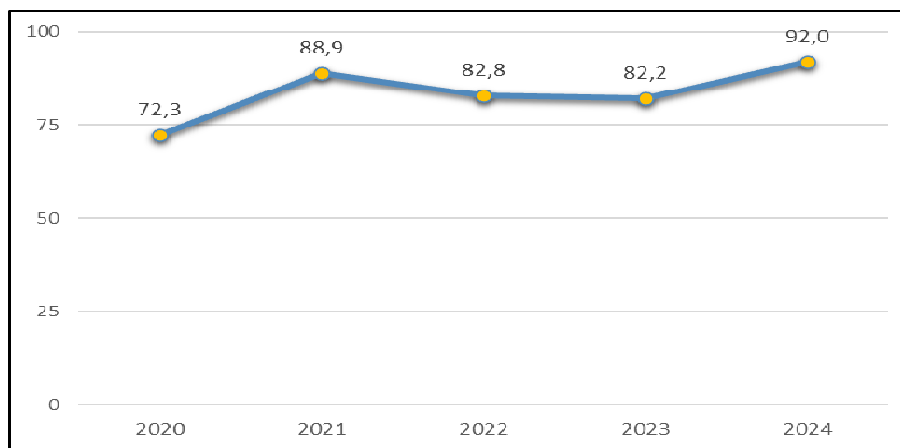
Sumber : seksi kesga dan gizi, 2020-2024

Tahun 2024 cakupan kunjungan neonatus pertama (KN1) dan cakupan kunjungan neonatus lengkap (KN3) mengalami kenaikan dibandingkan tahun 2023, telah mencapai 100%.

4. Cakupan Bayi < 6 bulan diberi ASI Eksklusif

Air susu ibu (ASI) merupakan satu-satunya makanan yang sempurna dan terbaik bagi bayi karena mengandung unsur-unsur gizi yang dibutuhkan oleh bayi untuk pertumbuhan dan perkembangan yang optimal. ASI eksklusif atau menyusui eksklusif sampai bayi umur 6 bulan dapat melindungi bayi dari berbagai penyakit penyebab kematian bayi. Selain menguntungkan bayi, pemberian ASI eksklusif juga menguntungkan ibu, yaitu mengurangi perdarahan pasca persalinan, mengurangi kehilangan darah pada saat haid, mempercepat pencapaian berat badan sebelum hamil, mengurangi risiko kanker payudara dan kanker rahim. Tahun 2024 persentase pemberian ASI eksklusif sebesar 92,0%.

Grafik 5.13.
Tren Cakupan Bayi < 6 bulan diberi ASI Eksklusif, 2020-2024



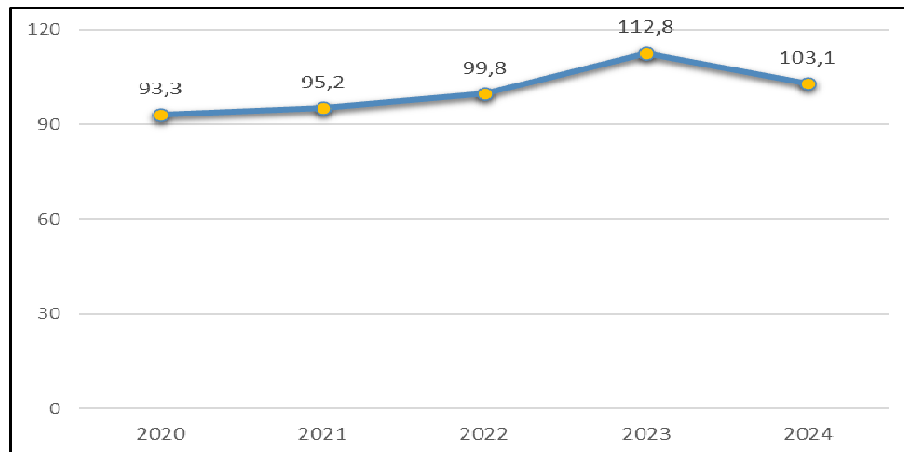
Sumber : seksi kesga dan gizi, 2020-2024

5. Cakupan Pelayanan Kesehatan Bayi

Pelayanan kesehatan bayi termasuk salah satu dari beberapa indikator yang bisa menjadi ukuran keberhasilan upaya peningkatan kesehatan bayi dan balita. Pelayanan kesehatan bayi ditujukan pada bayi usia 29 hari sampai dengan 11 bulan dengan memberikan pelayanan sesuai standar oleh tenaga kesehatan yang memiliki kompetensi klinis

kesehatan minimal 8 kali sesuai standar di satu wilayah kerja pada kurun waktu tertentu. Tahun 2024 cakupan pelayanan kesehatan bayi sebesar 103,1%. Pelayanan kesehatan bayi yang telah dilakukan meliputi pemberian imunisasi dasar, pemantauan pertumbuhan, SDIDTK, pemberian vitamin A, penyuluhan pemberian ASI eksklusif dan MP ASI.

Grafik 5.14. Tren Cakupan Pelayanan Kesehatan Bayi, 2020-2024

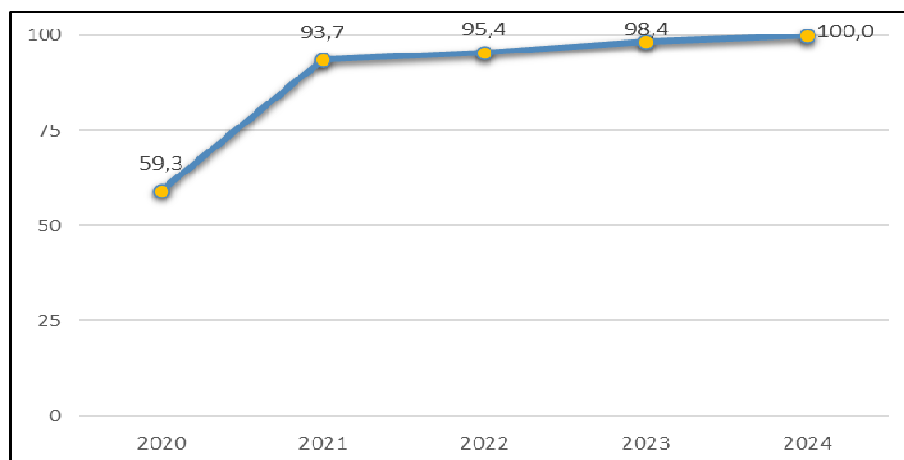


Sumber : seksi kesga dan gizi, 2020-2024

6. Cakupan Kelurahan UCI (*Universal Child Immunization*)

Kelurahan *Universal Child Immunization* (UCI) adalah kelurahan dimana $\geq 80\%$ dari jumlah bayi yang ada di kelurahan tersebut sudah mendapat imunisasi dasar lengkap dalam waktu satu tahun. Berikut persentase kelurahan UCI tahun 2020-2024 di Kota Bandar Lampung:

Grafik 5.15. Tren Cakupan Kelurahan UCI, 2020-2024



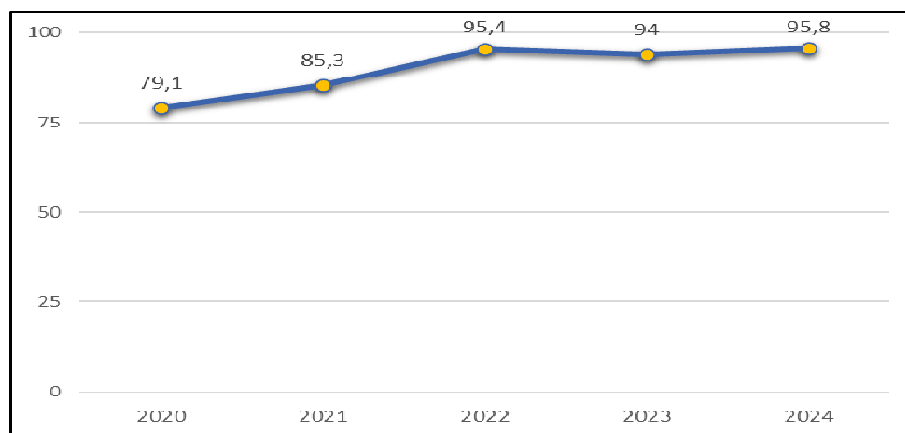
Sumber : seksi surveilans dan imunisasi, 2020-2024

Berdasarkan grafik 5.15. Tahun 2024 cakupan kelurahan UCI telah mencapai 100%, meningkat dibandingkan tahun 2023.

7. Cakupan Imunisasi Campak/MR2 pada Baduta (Bayi dibawah Dua Tahun)

Dalam upaya mempertahankan tingkat kekebalan yang dapat memberikan perlindungan dengan optimal, maka pemberian imunisasi pada seorang anak yang ditambah dengan dosis lanjutan (*booster*) diberikan pada usia 18 bulan. Perlindungan optimal dari pemberian imunisasi lanjutan ini hanya didapat apabila anak tersebut telah mendapat imunisasi dasar secara lengkap. Karena itu, sejak tahun 2014, secara nasional program imunisasi lanjutan masuk ke dalam program imunisasi rutin dengan memberikan 1 dosis DPT/HB/HiB(4) dan Campak/MR(2) kepada anak usia 18-24 bulan. Tahun 2024 cakupan imunisasi campak/MR2 sebesar 95,8%.

Grafik 5.16.
Tren Cakupan Imunisasi Campak/MR2 pada Baduta, 2020-2024



Sumber : seksi surveilans dan imunisasi, 2020-2024

8. Cakupan Pemberian Vitamin A pada Balita

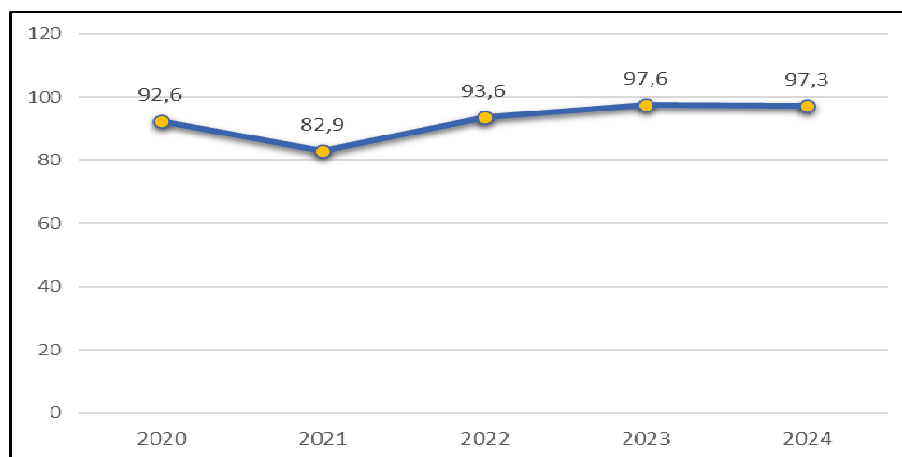
Vitamin A merupakan zat gizi esensial yang sangat diperlukan tubuh untuk pertumbuhan dan daya tahan tubuh terhadap penyakit. Kekurangan vitamin A dapat menyebabkan kebutaan pada anak yang dapat dicegah serta meningkatkan risiko kesakitan dan kematian. Asupan vitamin A dari makanan sehari-hari masih rendah sehingga diperlukan suplementasi gizi berupa kapsul vitamin A.

Menurut Peraturan Menteri Kesehatan Nomor 21 Tahun 2015 tentang Standar Kapsul Vitamin A bagi bayi, anak balita, dan ibu nifas, kapsul vitamin A merupakan kapsul lunak dengan ujung (*nipple*) yang dapat digunting, tidak transparan (*opaque*), dan mudah untuk dikonsumsi, termasuk masuk ke dalam mulut balita. Kapsul vitamin A diberikan kepada bayi, anak balita, dan ibu nifas.

Kapsul vitamin A bagi bayi usia 6-11 bulan berwarna biru dan mengandung retinol (palmitat/asetat) 100.000 IU, sedangkan kapsul vitamin A untuk anak balita usia 12-59 bulan dan ibu nifas berwarna merah dan mengandung retinol (palmitat/asetat) 200.000 IU.

Sesuai dengan panduan manajemen suplementasi vitamin A waktu pemberian kapsul vitamin A pada bayi dan anak balita dilaksanakan serentak pada bulan Februari dan Agustus. Frekuensi pemberian vitamin A pada bayi 6- 11 bulan adalah 1 kali sedangkan pada anak balita 12-59 bulan sebanyak 2 kali. Pemberian kapsul vitamin A pada ibu nifas dilakukan sebanyak 2 kali yaitu satu kapsul segera setelah saat persalinan dan satu kapsul lagi pada 24 jam setelah pemberian kapsul pertama. Berikut cakupan pemberian vitamin A pada balita tahun 2020-2024 :

Grafik 5.17.
Tren Cakupan Pemberian Vitamin A pada Balita, 2020-2024



Sumber : seksi kesga dan gizi, 2020-2024

9. Cakupan Pelayanan Kesehatan Balita

Tidak hanya bayi, balita atau anak berumur dibawah lima tahun atau 12-59 bulan juga harus mendapatkan pelayanan pemantauan pertumbuhan setiap bulan, minimal 8 kali dalam setahun yang tercatat di kohort anak balita dan pra sekolah, buku KIA/KMS atau buku pencatatan dan pelaporan lainnya.

Pemantauan pertumbuhan adalah pengukuran berat badan per tinggi/panjang badan (BB/TB). Ditingkat masyarakat pemantauan pertumbuhan adalah pengukuran berat badan per umur (BB/U) setiap bulan di posyandu, taman bermain, PAUD, taman penitipan anak dan taman kanak-kanak, serta raudatul athfal dll. Bila berat badan tidak naik dalam 2 bulan berturut-turut atau berat badan anak balita dibawah garis merah harus dirujuk ke sarana pelayanan kesehatan untuk menentukan status gizinya dan upaya tindak lanjut.

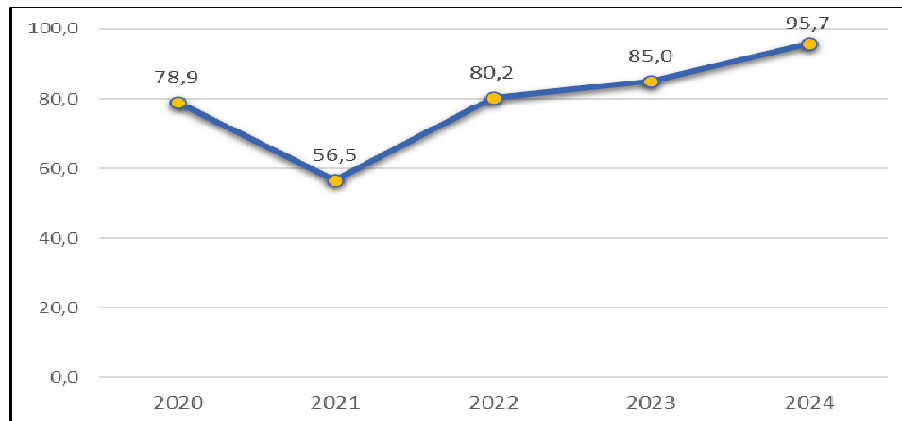
Pemantauan perkembangan meliputi penilaian perkembangan gerak kasar, gerak halus, bicara dan bahasa serta sosialisasi dan kemandirian, pemeriksaan daya dengar, daya lihat. Jika ada keluhan atau kecurigaan terhadap anak, dilakukan pemeriksaan untuk gangguan mental emosional, autisme serta gangguan pemusatan perhatian dan hiperaktifitas. Bila ditemukan penyimpangan atau Pelayanan kesehatan balita di puskesmas meliputi imunisasi, SDIDTK minimal 2 kali dalam setahun, pemberian vitamin A setahun 2 kali, semua faktor tersebut mempengaruhi kualitas kesehatan balita di Kota Bandar Lampung. Tahun 2024 cakupan balita yang dipantau pertumbuhan dan perkembangan sebesar 100%.

10. Cakupan Balita Ditimbang

Salah satu upaya pengukuran tumbuh kembang balita yaitu dilakukan penimbangan balita yang dilaksanakan di posyandu dan puskesmas atau fasilitas kesehatan lainnya pada saat pemberian layanan imunisasi. Standar penimbangan balita minimal 8 kali setahun agar dapat memenuhi standar pelayanan minimal kesehatan balita sesuai Permenkes Nomor 6 tahun 2024.

Tahun 2024 cakupan balita ditimbang sebesar 95,7%. Capaian ini meningkat dibandingkan tahun 2023. Berikut persentase balita ditimbang tahun 2020-2024 :

Grafik 5.18. Tren Cakupan Balita Ditimbang, 2020-2024



Sumber : seksi kesga dan gizi, 2020-2024

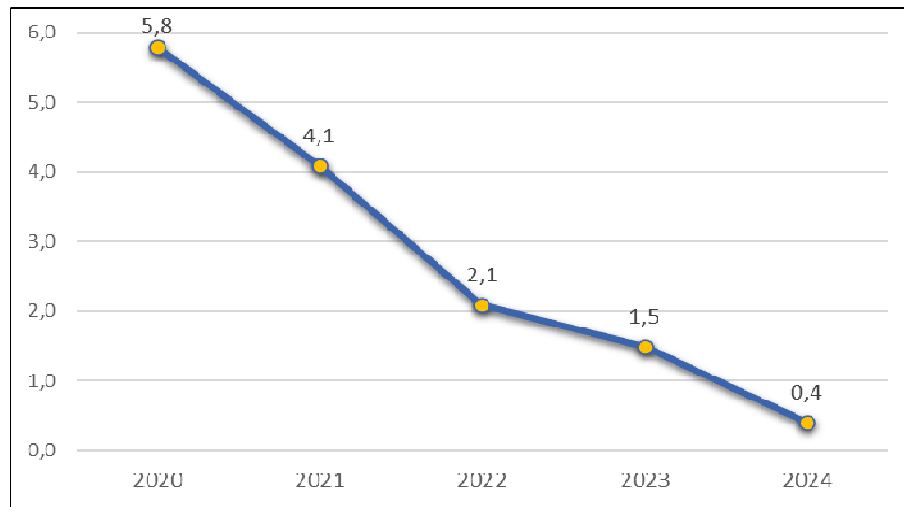
11. Status Gizi Balita

Standar antropometri yang digunakan untuk mengukur atau menilai status gizi anak telah diatur dalam Peraturan Menteri Kesehatan Nomor 2 Tahun 2020 tentang Standar Antropometri Anak.

Adapun standar antropometri yang digunakan terdiri atas indeks Berat Badan menurut Umur (BB/U), Panjang Badan atau Tinggi Badan menurut Umur (PB/U atau TB/U), dan Berat Badan menurut Panjang Badan atau Tinggi Badan (BB/PB atau BB/TB). Upaya yang dilakukan dalam menanggulangi masalah gizi kurang (BB/Umur), balita pendek (stunting), balita kurus (BB/TB) adalah dengan cara pemantauan pertumbuhan. Dengan melihat perkembangan status gizi balita, dapat diketahui perkembangan dan pertumbuhan anak. Kegiatan pemantauan perkembangan status gizi balita dilaksanakan melalui penimbangan setiap bulan pada balita di posyandu, puskesmas dan fasilitas kesehatan lainnya. Klasifikasi penilaian status gizi berdasarkan Indeks Antropometri sesuai dengan kategori status gizi pada WHO *Child Growth Standards* untuk anak usia 0-5 tahun dan WHO Reference 2007 untuk anak 5-18 tahun.

Grafik 5.19.

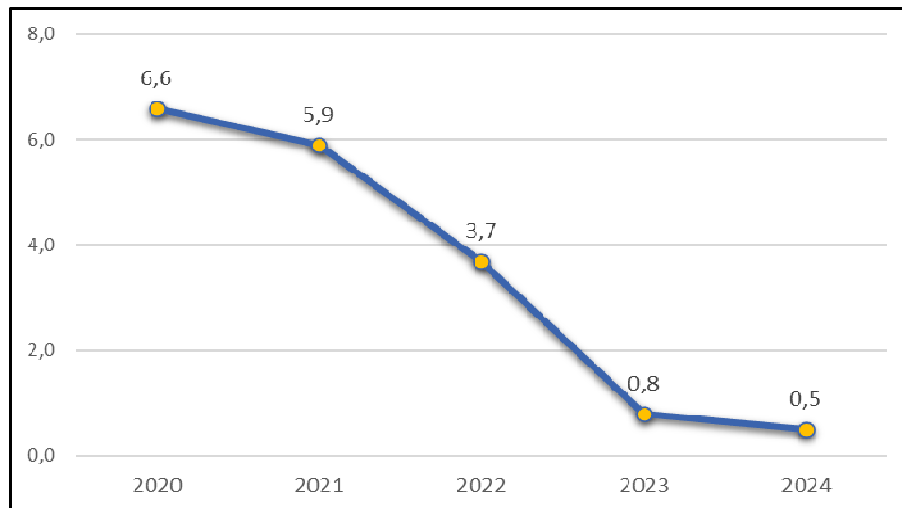
Tren Prevalensi Balita Berat Badan Kurang (BB/U), 2020-2024



Sumber : seksi kesga dan gizi, 2020-2024

Berdasarkan grafik 5.19. Tren prevalensi balita gizi kurang selama lima tahun terakhir mengalami penurunan, pada tahun 2024 menjadi 0,4%. Hasil ini merupakan pengukuran operasi timbang di posyandu.

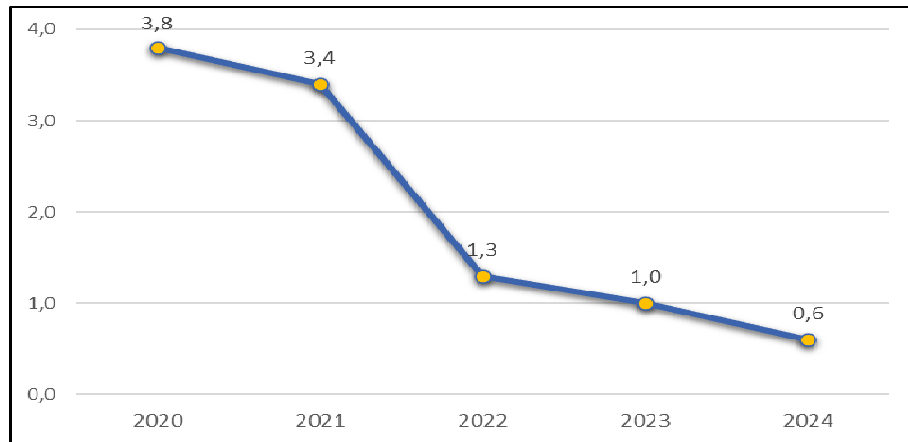
Grafik 5.20. Tren Prevalensi Balita Pendek (TB/U), 2020-2024



Sumber : seksi kesga dan gizi, 2020-2024

Berdasarkan grafik 5.20. prevalensi balita pendek (TB/U) tahun 2024 sebesar 0,5%.

Grafik 5.21. Tren Prevalensi Balita Gizi Kurang (BB/TB), 2020-2024



Sumber : seksi kesga dan gizi, 2020-2024

Berdasarkan grafik 5.21. bahwa tahun 2024 prevalensi balita gizi kurang (BB/TB) sebesar 0,6%. Berdasarkan data ini program gizi di puskesmas seperti SDIDTK (Stimulasi Deteksi Intervensi Dini Tumbuh Kembang Anak) yang dilaksanakan rutin setiap bulan, sehingga sejak awal dapat dideteksi penyebab gizi buruk pada balita. Penanganan masalah gizi buruk dan stunting di masyarakat perlu ditangani secara komprehensif oleh sektor kesehatan dan lintas sektor.

12. Cakupan Penjaringan Kesehatan Siswa Kelas 1 SD/MI, 7 SMP/MTs, dan 10 SMA/MA

Tahun 2024 cakupan penjaringan kesehatan siswa kelas 1 SD/MI sebesar 100% , kelas 7 SMP/MTs sebesar 100% dan kelas 10 SMA/MA sebesar 100%.

13. Pelayanan Kesehatan Usia Pendidikan Dasar

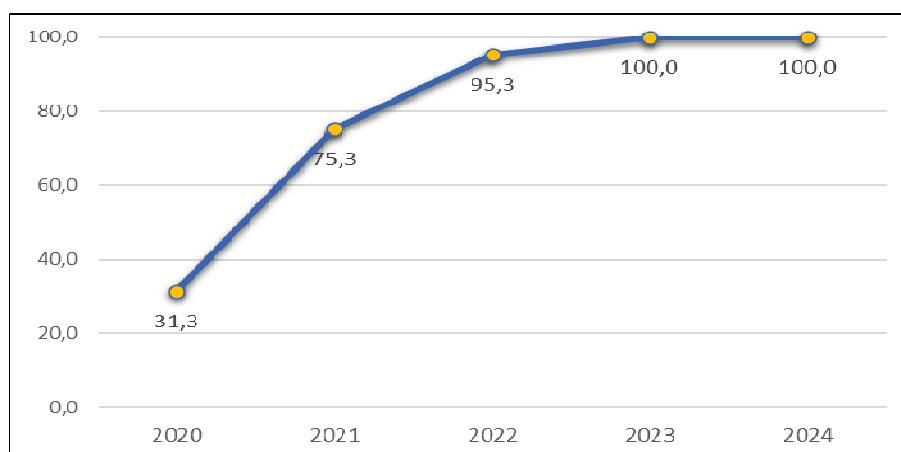
Tahun 2024 usia pendidikan dasar (7-15 tahun) berjumlah 156.599 anak, cakupan pelayanan kesehatan usia pendidikan dasar sesuai standar sebesar 100%.

C. Kesehatan Usia Produktif dan Lanjut Usia

1. Cakupan Pelayanan Kesehatan Usia Produktif

Berdasarkan amanat Peraturan Menteri Kesehatan Nomor 6 Tahun 2024 tentang Standar Teknis Pemenuhan Mutu Pelayanan Dasar Pada Standar Pelayanan Minimal Bidang Kesehatan, disebutkan bahwa salah satu pelayanan kesehatan dasar yang wajib diberikan kepada setiap warga negara adalah pelayanan kesehatan standar pada usia produktif (usia 15-59 tahun) dan pelayanan kesehatan standar pada usia lanjut. Berikut capaian pelayanan kesehatan usia produktif tahun 2020-2024:

Grafik 5.22.
Tren Cakupan Pelayanan Kesehatan Usia Produktif, 2020-2024



Sumber : seksi P2PTM, 2020-2024

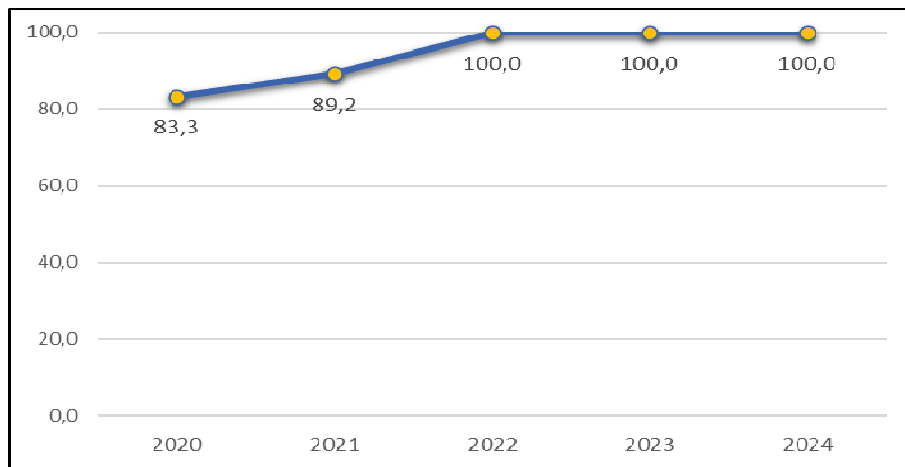
Berdasarkan grafik 5.22. diketahui bahwa tahun 2024 cakupan pelayanan kesehatan usia produktif telah meningkat menjadi 100%.

2. Cakupan Pelayanan Kesehatan Usia Lanjut

Kebijakan Kementerian Kesehatan dalam pelayanan kesehatan lanjut usia bertujuan untuk meningkatkan derajat kesehatan usia lanjut yang berkualitas melalui penyediaan sarana pelayanan kesehatan yang ramah bagi usia lanjut. Upaya yang dikembangkan untuk mendukung kebijakan tersebut antara lain meningkatkan upaya kesehatan bagi usia lanjut di pelayanan kesehatan dasar dengan pengembangan posyandu lansia, menyediakan sarana dan prasarana yang ramah bagi usia lanjut.

Pelayanan kesehatan usia lanjut di Kota Bandar Lampung dilaksanakan di 31 puskesmas dengan rutinitas melaksanakan senam usila, skrining kesehatan serta penyuluhan dan pemberian multivitamin. Tahun 2024 cakupan pelayanan kesehatan usia lanjut sebesar 100%. Berikut tren capaian pelayanan usia lanjut tahun 2020-2024 :

Grafik 5.23.
Tren Cakupan Pelayanan Kesehatan Usia Lanjut, 2020-2024



Sumber : seksi kesga dan gizi, 2020-2024

BAB VI

PENGENDALIAN PENYAKIT



BAB VI

PENGENDALIAN PENYAKIT

A. Pengendalian Penyakit Menular Langsung

1. Cakupan Orang Terduga Tuberkulosis Mendapatkan Pelayanan Kesehatan Sesuai Standar

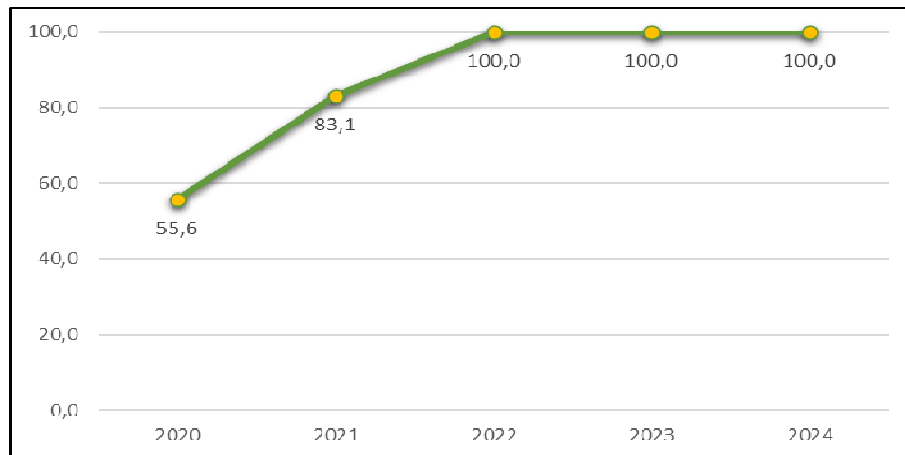
Tuberkulosis merupakan penyakit menular yang disebabkan oleh kuman *Mycobacterium Tuberculosis*. Penyakit ini menyebar melalui udara dari seseorang yang terinfeksi TB aktif ketika bersin, batuk, atau menyebarkan butiran ludah (droplet) melalui udara.

Gejala utama pasien TB paru yaitu batuk berdahak selama 2 minggu atau lebih. Batuk dapat diikuti dengan gejala tambahan yaitu dahak bercampur darah, batuk darah, sesak nafas, badan lemas, nafsu makan menurun, berat badan menurun, malaise, berkeringat malam hari tanpa kegiatan fisik, demam meriang lebih dari satu bulan. Pada pasien dengan HIV positif, batuk sering kali bukan merupakan gejala TB paru yang khas, sehingga gejala batuk tidak harus selalu selama 2 minggu atau lebih.

Untuk mengatasi masalah tuberkulosis di Indonesia, pemerintah telah melaksanakan program penanggulangan penyakit TB dengan strategi DOTS (*Directly Observe Treatment Shortcourse*) atau pengobatan TB Paru dengan pengawasan langsung oleh PMO (Pengawas Menelan Obat). Kegiatan ini meliputi upaya penemuan penderita dengan pemeriksaan dahak di sarana pelayanan kesehatan yang ditindaklanjuti dengan paket pengobatan.

Strategi program P2 TB Paru di Kota Bandar Lampung juga mengacu kepada strategi DOTS yang mencakup; upaya penemuan dan pengobatan penderita TB Paru BTA+ minimal 80% yang diikuti dengan angka konversi sebesar 80% serta angka kesembuhan minimal 85% yang dilakukan melalui unit pelayanan puskesmas dan unit pelayanan kesehatan lainnya.

Grafik 6.1. Tren Cakupan Terduga Tuberkulosis yang Mendapatkan Pelayanan Sesuai Standar, 2020-2024



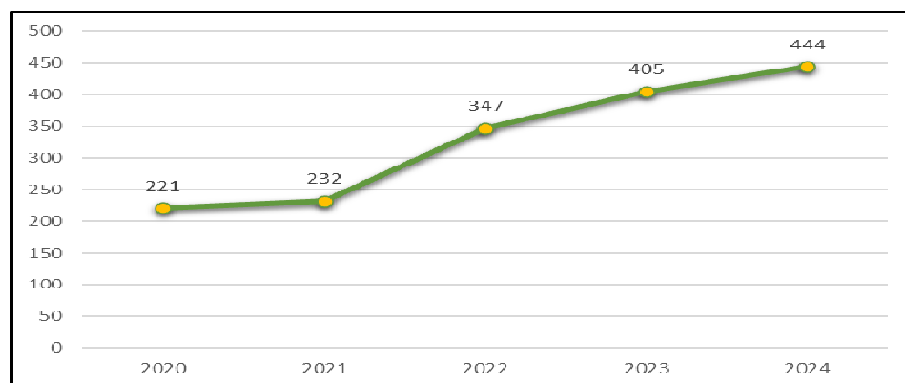
Sumber : seksi P2PM, 2020-2024

Berdasarkan grafik 6.1. diketahui bahwa sejak tahun 2021 tren cenderung meningkat, tahun 2024 cakupan terduga tuberkulosis yang mendapatkan pelayanan sesuai standar kesehatan sebesar 100%.

2. **Case Notification Rate (CNR) Seluruh Kasus Tuberkulosis**

Case Notification Rate (CNR) adalah angka yang menunjukkan jumlah seluruh pasien TB yang ditemukan dan tercatat diantara 100.000 penduduk di suatu wilayah. Angka CNR berguna untuk menunjukkan kecenderungan peningkatan atau penurunan penemuan pasien TB di suatu wilayah.

Grafik 6.2. *Case Notification Rate* (CNR), 2020-2024



Sumber : seksi P2PM, 2020-2024

Tahun 2024 CNR semua kasus tuberkulosis sebesar 444 per 100.000 penduduk. Keberhasilan CNR kasus TB yang dipengaruhi faktor-faktor antara lain:

- 1). adanya kontak tracing yang dilakukan oleh petugas puskesmas;
- 2). monitoring dan evaluasi program TB secara berkala;
- 3). dilakukannya jejaring fasilitas pelayanan kesehatan;
- 4). adanya petugas data officer yang mengingatkan petugas TB fasilitas pelayanan kesehatan dalam pengumpulan laporan.

3. Angka Kesembuhan (*Cure Rate*) Tuberkulosis Paru Terkonfirmasi Bakteriologis

Tahun 2024 jumlah semua kasus tuberkulosis yang ditemukan dan diobati sebanyak 3.979 penderita. Dari semua kasus yang ditemukan dan diobati, yang terkonfirmasi bakteriologis sebanyak 737 penderita. Untuk angka kesembuhan (*cure rate*) tuberkulosis paru terkonfirmasi bakteriologis sebesar 53,0%.

4. Angka Pengobatan Lengkap (*Complete Rate*) Semua Kasus Tuberkulosis

Definisi dari pengobatan lengkap adalah pasien yang telah menyelesaikan pengobatannya secara lengkap tetapi tidak memenuhi persyaratan sembuh atau gagal. Sedangkan angka kesembuhan adalah angka yang menunjukkan persentase pasien baru TB paru BTA positif yang menyelesaikan pengobatan (baik yang sembuh maupun pengobatan lengkap) diantara pasien baru TB paru BTA positif yang tercatat. Dengan demikian angka ini merupakan penjumlahan dari angka kesembuhan dan angka pengobatan lengkap. Tahun 2024, angka pengobatan lengkap semua kasus tuberkulosis sebesar 74,6%.

5. Angka Keberhasilan Pengobatan (*Success Rate*) Semua Kasus Tuberkulosis

Tahun 2024 angka keberhasilan pengobatan (*success rate*) sebesar 93,2%, beberapa kendala dalam keberhasilan pengobatan TB antara lain :

- 1) banyaknya pasien TB luar kota yang ditemukan di fasilitas kesehatan Kota Bandar Lampung;
- 2) belum efektifnya pencatatan dan pelaporan feedback pasien dari tempat fasyankes rujukan.

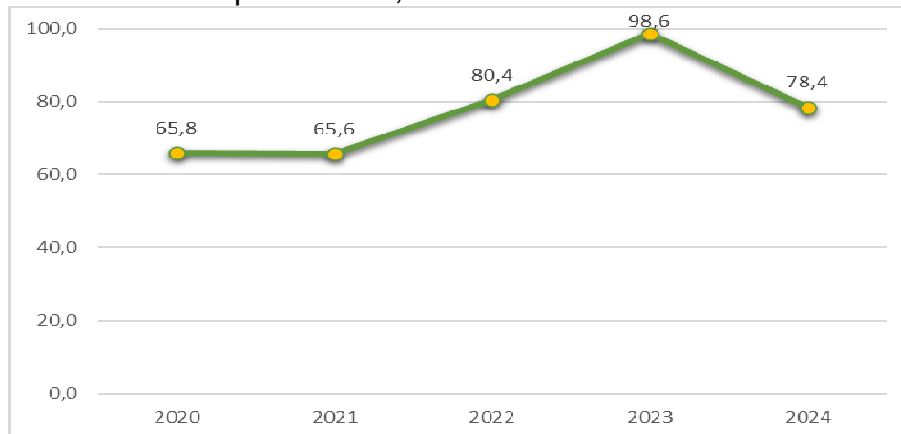
6. Cakupan Penemuan Penderita Pneumonia pada Balita

Pneumonia adalah infeksi akut yang mengenai jaringan paru-paru (*alveoli*) yang dapat disebabkan berbagai mikroorganisme seperti virus, jamur, dan bakteri. Pneumonia merupakan penyakit utama penyebab kematian bayi dan balita terbesar di Indonesia.

Gejala penyakit pneumonia yaitu menggigil, demam, sakit kepala, batuk, mengeluarkan dahak, dan sesak napas, ketika kekebalan bayi dan balita rendah maka fungsi paru terganggu. Tingkat kekebalan bayi dan balita rendah disebabkan karena asap rokok, asap/debu didalam rumah merusak saluran napas, ASI sedikit/hanya sebentar, gizi kurang, imunisasi tidak lengkap, berat lahir rendah, penyakit kronik dan lainnya.

Berdasarkan grafik di atas, tahun 2024 cakupan penemuan penderita pneumonia pada balita mengalami penurunan menjadi 78,4% dibandingkan tahun 2023. Berikut cakupan penemuan pneumonia pada balita tahun 2020-2024:

Grafik 6.3. Tren Cakupan Penemuan Penderita Pneumonia pada Balita, 2020-2024



Sumber : seksi P2PM, 2020-2024

7. Puskesmas yang Melakukan Tatalaksana Standar Pneumonia Minimal 60%

Tahun 2024 puskesmas yang melakukan tatalaksana standar pneumonia sebesar 99,2%. Tatalaksana standar yang dimaksud adalah yang sesuai dengan pedoman Manajemen Terpadu Balita Sakit (MTBS).

8. Jumlah Kasus HIV dan AIDS

Tahun 2024 diperkirakan orang dengan risiko terinfeksi HIV berjumlah 31.996 jiwa yang berisiko terinfeksi HIV atau yang disebut sebagai populasi kunci dan 100% yang mendapatkan pelayanan kesehatan HIV sesuai standar. Berbagai strategi yang telah dilakukan diantaranya adalah penjangkauan aktif populasi berisiko melalui koordinasi lintas sektor dan program, serta edukasi aktif tentang HIV/AIDS.

Tabel 6.1.
Jumlah Kasus HIV berdasarkan Proporsi Kelompok Umur, 2024

NO	KELOMPOK UMUR	KASUS H I V			
		L	P	L+P	PROPORSI KELOMPOK UMUR
1	2	3	4	5	6
1	≤ 4 TAHUN	8	0	8	1,8
2	5 - 14 TAHUN	4	2	6	1,3
3	15 - 19 TAHUN	33	4	37	8,2
4	20 - 24 TAHUN	113	12	125	27,8
5	25 - 49 TAHUN	204	45	249	55,3
6	≥ 50 TAHUN	17	8	25	5,6
JUMLAH (KOTA)		379	71	450	
PROPORSI JENIS KELAMIN		84,2	15,8		
Jumlah estimasi orang dengan risiko terinfeksi HIV					31.996
Jumlah orang dengan risiko terinfeksi HIV yang mendapatkan pelayanan sesuai standar					31.996
Persentase orang dengan risiko terinfeksi HIV mendapatkan pelayanan deteksi dini HIV sesuai standar					100,0

Sumber : seksi P2PM, 2024

Berdasarkan tabel 6.1. menunjukkan bahwa proporsi terbesar kasus HIV pada kelompok umur 25-49 tahun yaitu 55,3%.

9. Persentase Diare Ditemukan dan Ditangani pada Balita

Penyakit diare merupakan penyakit endemis di Indonesia dan juga merupakan penyakit potensial Kejadian Luar Biasa (KLB) yang sering disertai dengan kematian pada balita.

Tahun 2024 terdapat 5.754 penderita diare pada balita, yang mendapatkan oralit dan zinc sebesar 100%. Penanganan kasus diare di Kota Bandar Lampung sudah baik yang dilakukan di puskesmas, puskesmas pembantu, poskeskel maupun fasilitas kesehatan lainnya.

10. Angka Penemuan Kasus Baru Kusta (NCDR)

Kusta disebabkan oleh bakteri *mycobacterium leprae*, daya tahan hidup bakteri ini bisa mencapai 9 hari di luar tubuh manusia. Penatalaksanaan kasus yang buruk dapat menyebabkan kusta menjadi progresif, menyebabkan kerusakan permanen pada kulit, saraf, anggota gerak dan mata. Tahun 2024 penemuan kasus baru kusta sebanyak 30 kasus yang terdiri dari pausi basiler 3 kasus dan multibasiler 27 kasus, sehingga NCDR di Kota Bandar Lampung sebesar 2,7 per 100.000 penduduk.

11. Persentase Kasus Baru Kusta Anak Usia 10-14 Tahun

Tahun 2024 tidak ditemukan kasus baru kusta pada anak usia 10-14 tahun atau tercatat 0 kasus. Hal ini menunjukkan keberhasilan dalam upaya pencegahan dan pengendalian kusta pada kelompok usia tersebut.

12. Persentase Cacat Tingkat 0 dan Tingkat 2 Penderita Kusta

Peningkatan deteksi kasus sejak dini diperlukan untuk pengendalian kasus kusta. Indikator yang digunakan untuk menunjukkan keberhasilan dalam mendeteksi kasus baru kusta secara dini salah satunya adalah angka cacat tingkat 2. Tahun 2024, persentase cacat tingkat 0 sebesar 86,67% dan untuk cacat tingkat 2 sebesar 3,3%.

13. Angka Cacat Tingkat 2 Penderita Kusta

Pada tahun 2024, angka cacat tingkat 2 akibat kusta tercatat sebesar 0,9 per 1.000.000 penduduk.

14. Angka Prevalensi Kusta per 10.000 Penduduk

Angka prevalensi kusta adalah Kasus kusta terdaftar (kasus baru dan kasus lama) per 10.000 penduduk pada wilayah dan kurun waktu tertentu. Prevalensi kusta 0,3 per 10.000 penduduk.

15. Penderita Kusta PB dan MB Selesai Berobat (RFT PB dan MB)

Tabel 6.2.

Penderita Kusta Selesai Berobat menurut Puskesmas, 2024

NO	KECAMATAN	KODE PUSKESMAS	PUSKESMAS	KUSTA (PB)			KUSTA (MB)		
				TAHUN -1			TAHUN -2		
				JML PENDERITA BARU ^a	JML PENDERITA RFT	RFT RATE PB (%)	JML PENDERITA BARU ^b	JML PENDERITA RFT	RFT RATE MB (%)
1	Telukbetung Barat	1871 0200 001	Bakung	1	1	100,0	2	2	100,0
2	Telukbetung Timur	1871 0200 002	Kotakarang	0	0	0,0	2	2	100,0
		1871 0200 003	Sukamaju	0	0	0,0	1	1	100,0
3	Telukbetung Selatan	1871 0200 004	Pasar Ambon	0	0	0,0	2	2	100,0
4	Bumi Waras	1871 0200 005	Sukaraja	0	0	0,0	2	1	50,0
5	Panjang	1871 0200 006	Panjang	0	0	0,0	1	1	100,0
6	Tanjungkarang Timur	1871 0200 007	Kampung Sawah	0	0	0,0	0	0	0,0
7	Kedamaian	1871 0200 008	Satelit	0	0	0,0	0	0	0,0
8	Telukbetung Utara	1871 0200 009	Kupang Kota	0	0	0,0	1	1	100,0
		1871 0200 010	Sumur Batu	0	0	0,0	1	1	100,0
9	Tanjungkarang Pusat	1871 0200 011	Simpur	0	0	0,0	0	0	0,0
		1871 0200 012	Palapa	0	0	0,0	0	0	0,0
10	Enqgal	1871 0200 013	Kebon Jahe	0	0	0,0	0	0	0,0
11	Tanjungkarang Barat	1871 0200 014	Gedong Air	0	0	0,0	0	0	0,0
		1871 0200 015	Susunan Baru	0	0	0,0	1	1	100,0
12	Kemiling	1871 0200 016	Kemiling	0	0	0,0	0	0	0,0
		1871 0200 017	Beringin Raya	0	0	0,0	0	0	0,0
		1871 0200 018	Pinang Jaya	0	0	0,0	0	0	0,0
13	Langkapura	1871 0200 019	Segalamider	0	0	0,0	0	0	0,0
14	Kedaton	1871 0200 020	Kedaton	0	0	0,0	0	0	0,0
15	Rajabasa	1871 0200 021	Rajabasa Indah	0	0	0,0	0	0	0,0
16	Tanjung Senang	1871 0200 022	WayKandis	0	0	0,0	1	1	100,0
17	Labuhan Ratu	1871 0200 023	Labuhan Ratu	0	0	0,0	0	0	0,0
18	Sukarame	1871 0200 024	Sukarame	0	0	0,0	0	0	0,0
		1871 0200 025	Fermata Sukarame	0	0	0,0	0	0	0,0
		1871 0200 026	Korpi	0	0	0,0	0	0	0,0
19	Sukabumi	1871 0200 027	Sukabumi	0	0	0,0	0	0	0,0
		1871 0200 028	Campang Raya	0	0	0,0	0	0	0,0
		1871 0200 029	WayLaga	0	0	0,0	0	0	0,0
20	WayHalim	1871 0200 030	WayHalim	0	0	0,0	0	0	0,0
		1871 0200 031	WayHalim II	0	0	0,0	1	1	100,0
JUMLAH (KOTA)				1	1	100,0	15	14	93,3

Sumber : seksi P2PM, 2024

Penderita kusta PB merupakan penderita pada kohort yang sama, yaitu diambil dari penderita baru yang masuk dalam kohort yang sama 1 tahun sebelumnya, misalnya: untuk mencari *RFT rate* tahun 2024, maka dapat dihitung dari penderita baru tahun 2023 yang menyelesaikan pengobatan tepat waktu. Penderita kusta MB merupakan penderita pada kohort yang sama, yaitu diambil dari penderita baru yang masuk dalam kohort yang sama 2 tahun sebelumnya, misalnya: untuk mencari *RFT rate* tahun 2024, maka dapat dihitung dari penderita baru tahun 2022 yang menyelesaikan pengobatan tepat waktu. Di Kota Bandar Lampung, keberhasilan pengobatan RFT PB mencapai 100% dan RFT MB mencapai 93,3%.

B. Pengendalian Penyakit yang Dapat Dicegah dengan Imunisasi

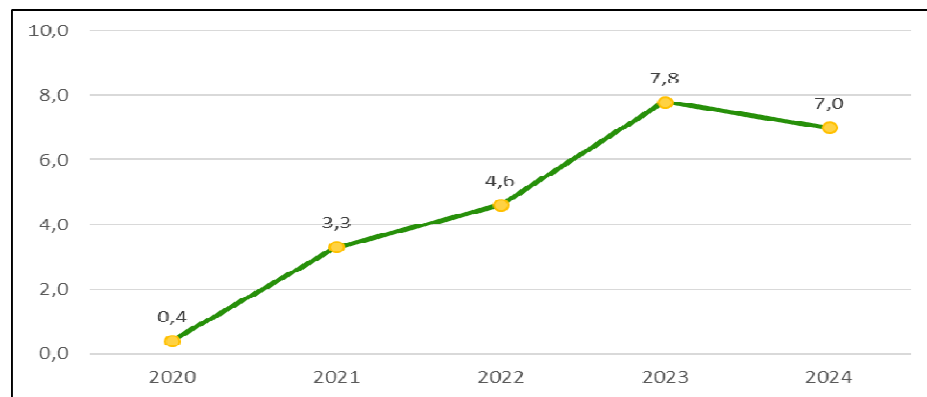
1. *Acute Flaccid Paralysis (AFP) Non-Polio* per 100.000 Penduduk <15 tahun

AFP adalah gejala kelumpuhan pada anak yang berumur <15 tahun yang bersifat layuh atau *flaccid* dan terjadi secara mendadak (akut) bukan

karena rudapaksa/trauma/kecelakaan. Untuk membuktikan bahwa virus polio liar sudah tidak ada lagi di Indonesia, maka harus ditemukan gejala-gejala yang menyerupai penyakit polio, dan gejala tersebut dijumpai pada penderita AFP.

Tahun 2024, jumlah kasus AFP yang dilaporkan sebanyak 20 kasus, dengan *AFP rate (non polio)* sebesar 7,0 per 100.000 penduduk.

Grafik 6.4. Jumlah Kasus *AFP Non Polio* per 100.000 Penduduk <15 tahun, 2020-2024



Sumber : seksi surveilans dan imunisasi, 2020-2024

2. Jumlah dan CFR Difteri

Difteri adalah infeksi akut yang disebabkan oleh kuman *Corynebacterium diphtheriae toksigenik* dapat menyerang saluran nafas, kulit, mata dan organ lain. Penyakit ini ditandai dengan demam, malaise, batuk, nyeri menelan dan pada pemeriksaan terdapat pseudomembran kas. Penyakit ini menular melalui kontak langsung atau droplet. Diagnosis ditegakkan berdasarkan gejala klinis serta pemeriksaan kultur atau PCR. Pada tahun 2024 tercatat 1 kasus difteri dengan CFR 0%.

3. Jumlah Pertusis dan Hepatitis B

Pertusis yang berat terjadi pada bayi muda yang belum pernah diberi imunisasi. Setelah masa inkubasi 7-10 hari, anak timbul demam, biasanya disertai batuk dan keluar cairan hidung yang secara klinik sulit dibedakan dari batuk dan pilek biasa. Pada minggu ke-2, timbul batuk paroksismal yang dapat dikenali sebagai pertusis. Batuk dapat berlanjut sampai 3 bulan atau lebih. Anak infeksius selama 2 minggu sampai 3 bulan setelah

terjadinya penyakit. Tahun 2024, ditemukan 23 kasus pertusis dan tidak ditemukan hepatitis B di Kota Bandar Lampung.

4. Jumlah dan CFR *Tetanus Neonatorum*

Tetanus neonatorum adalah penyakit infeksi yang menyerang susunan saraf pusat bayi berusia antara 0 hingga 1 bulan. Penyakit ini juga dikenal dengan nama *lockjaw*, karena salah satu gejalanya mulut bayi sukar dibuka seperti terkunci akibat kekakuan pada otot-otot di sekitar rongga mulut dan rahang. Akibatnya bayi menjadi sulit mengisap ASI. Bayi juga akan mengalami kejang-kejang. Penyakit ini sering disebabkan pemotongan dan perawatan tali pusat yang tidak bersih dan bisa terjadi di rumah. Penyebabnya adalah bakteri *Clostridium tetani*. Pada tahun 2024, tidak ada kasus *tetanus neonatorum* di Kota Bandar Lampung.

5. Jumlah Suspek Campak

Penyakit campak merupakan salah satu penyakit PD3I yang disebabkan oleh *Morbilivirus*, ditandai dengan gejala munculnya demam, bercak kemerahan, batuk-pilek, mata merah (*conjunctivitis*) yang kemudian menimbulkan ruam di seluruh tubuh dimana sering terjadi pertama kali pada saat anak-anak. Penularan dapat terjadi melalui udara (*airborne*) yang telah terkontaminasi oleh sekret orang yang telah terinfeksi. Campak merupakan penyakit menular yang sering menyebabkan Kejadian Luar Biasa (KLB). Masa inkubasi penyakit ini terjadi pada 7-18 hari. Tahun 2024 ditemukan suspek campak sebanyak 95 kasus.

6. Persentase KLB Ditangani <24 Jam

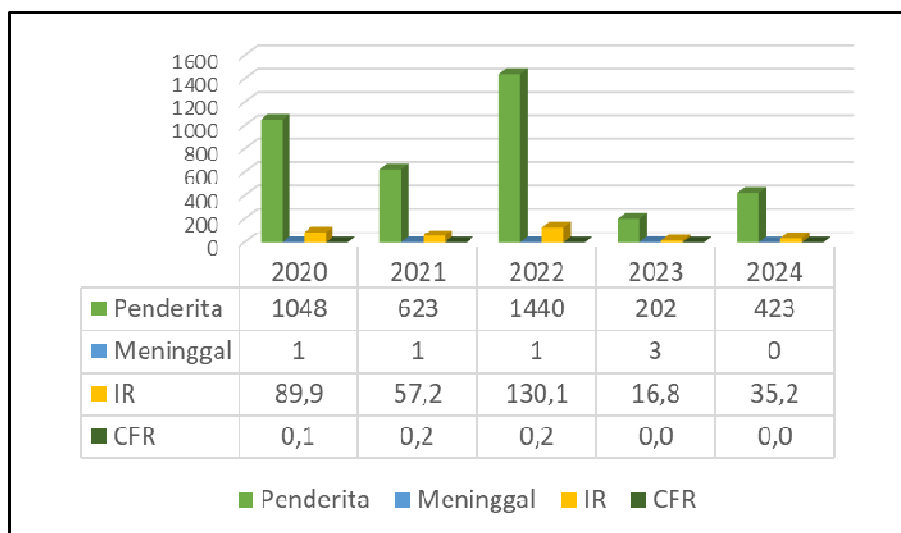
Kejadian Luar Biasa (KLB) adalah timbulnya atau meningkatnya kejadian kesakitan atau kematian yang bermakna secara epidemiologi pada suatu daerah dalam kurun waktu tertentu. Kejadian Luar Biasa (KLB) merupakan masalah kesehatan nasional yang harus ditangani dengan serius. Berdasarkan laporan bidang pencegahan dan pengendalian penyakit. Tahun 2024 terdapat 22 kejadian luar biasa dan 100% telah ditangani <24 jam.

C. Pengendalian Penyakit Tular Vektor dan Zoonotik

1. Angka Kesakitan Demam Berdarah Dengue (DBD) per 100.000 Penduduk

Demam berdarah dengue merupakan penyakit yang disebabkan virus *dengue*, yang penularannya melalui nyamuk *aedes aegypti*. Diagnosa kasus DBD ditegakkan dengan anamnesis perjalanan penyakit, gejala klinis, pemeriksaan fisik termasuk tanda vital dan tanda perdarahan, serta pemeriksaan penunjang konfirmasi diagnosis. Pasien terduga DBD akan menjalani pemeriksaan laboratorium yang mengindikasikan penurunan trombosit $<100.000/\text{mm}^3$ dan adanya kebocoran plasma yang ditandai dengan peningkatan hematokrit $> 20\%$.

Tabel 6.5. Situasi Kasus DBD, 2020-2024



Sumber : seksi P2PM, 2020-2024

Berdasarkan tabel 6.5, pada tahun 2024 terjadi peningkatan kasus DBD dibandingkan tahun 2023, menjadi 423 penderita dengan *incidence rate* sebesar 35,2 per 100.000 penduduk. Tidak terdapat kasus kematian pada tahun 2024 sehingga *case fatality rate* tetap 0,0%.

2. Angka Kematian Demam Berdarah Dengue (DBD)

Kematian DBD adalah jumlah kematian yang disebabkan DBD pada kurun waktu tertentu. Tahun 2024 tidak ada jumlah kematian akibat DBD.

3. Angka Kesakitan Malaria per 1.000 Penduduk

Malaria merupakan penyakit yang disebabkan oleh parasite *Plasmodium*, yang ditularkan melalui gigitan nyamuk *Anopheles* betina yang terinfeksi parasit tersebut. Gigitan nyamuk membuat parasit masuk, mengendap di organ hati, dan menginfeksi sel darah merah. Kasus malaria yang ditemukan sebagian besar merupakan kasus yang dibawa dari daerah endemis. Indikator yang digunakan untuk menentukan trend morbiditas malaria dan menentukan endemisitas suatu daerah disebut *Annual Parasite Incidence (API)*.

Tabel 6.3. Situasi Kesakitan Malaria, 2024

MALARIA									
SUSPEK	KONFIRMASI LABORATORIUM			% KONFIRMASI LABORATORIUM	POSITIF	PENGOBATAN STANDAR	% PENGOBATAN STANDAR	MENINGGAL	CFR
	MIKROSKOPIS	RAPID DIAGNOSTIC TEST (RDT)	TOTAL						
188	188	0	188	100,0	188	188	100,0	0	0,0
<i>Annual Parasite Incidence (API) per 1.000 penduduk</i>							0,17		

Sumber : seksi P2PM, 2024

Berdasarkan tabel 6.3. diketahui bahwa angka kesakitan malaria (*Annual Parasite Incidence*) sebesar 0,17 per 1.000 penduduk. Jumlah positif malaria berjumlah 188 penderita dan yang mendapatkan pengobatan sesuai standar sebesar 100%.

4. Penderita Kronis Filariasis

Filariasis merupakan penyakit kronis yang disebabkan oleh cacing *Filaria* dan ditularkan dengan perantara nyamuk. Cacing *Filaria* yang masuk ke dalam tubuh manusia melalui gigitan nyamuk akan menginfeksi jaringan limfe. Setelah masuk ke dalam jaringan limfe, cacing *Filaria* yang masih mikro*Filaria* akan tumbuh menjadi cacing dewasa yang kemudian

menyebabkan pembengkakan di kaki, tungkai, payudara, lengan dan organ genital. Pada tahun 2024 tidak ditemukan kasus kronis filariasis.

D. PENGENDALIAN PENYAKIT TIDAK MENULAR

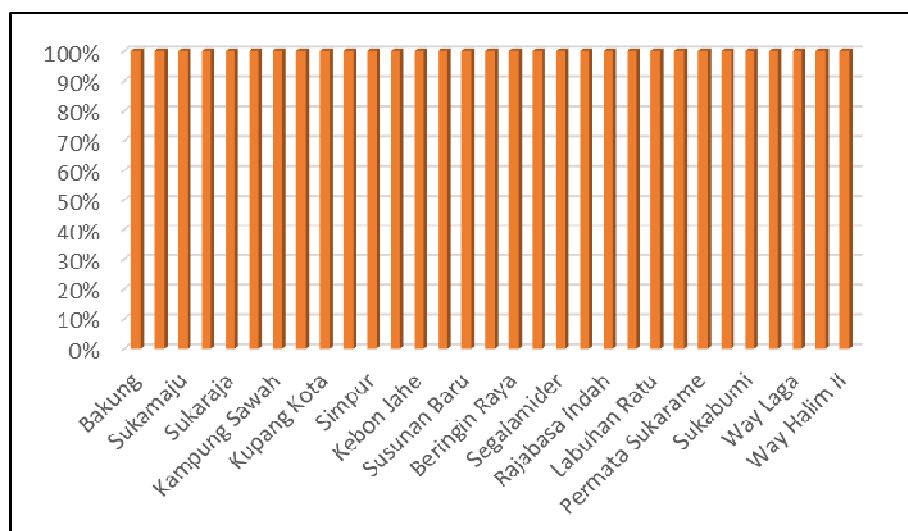
1. Cakupan Penderita Hipertensi yang Mendapatkan Pelayanan Kesehatan Sesuai Standar

Hipertensi sering disebut penyakit “*the silent killer*” karena sering tanpa keluhan. Hipertensi menjadi kontributor tunggal utama untuk penyakit jantung, gagal ginjal dan stroke di Indonesia. Seseorang didiagnosis hipertensi jika hasil pengukuran tekanan darah menunjukkan hasil tekanan sistol (angka yang pertama) ≥ 140 mmHg dan/atau tekanan diastol (angka yang kedua) ≥ 90 mmHg pada lebih dari 1 (satu) kunjungan.

Tahun 2024 estimasi penderita hipertensi berusia ≥ 15 tahun sebanyak 219.231 jiwa, penderita hipertensi yang mendapatkan pelayanan kesehatan sesuai standar mencapai 100%.

Berikut cakupan hipertensi yang mendapatkan pelayanan kesehatan sesuai standar berdasarkan puskesmas :

Grafik 6.6. Cakupan Penderita Hipertensi yang Mendapatkan Pelayanan Sesuai Standar menurut Puskesmas, 2024



Sumber : Seksi Pencegahan dan Pengendalian Penyakit Tidak Menular, 2024

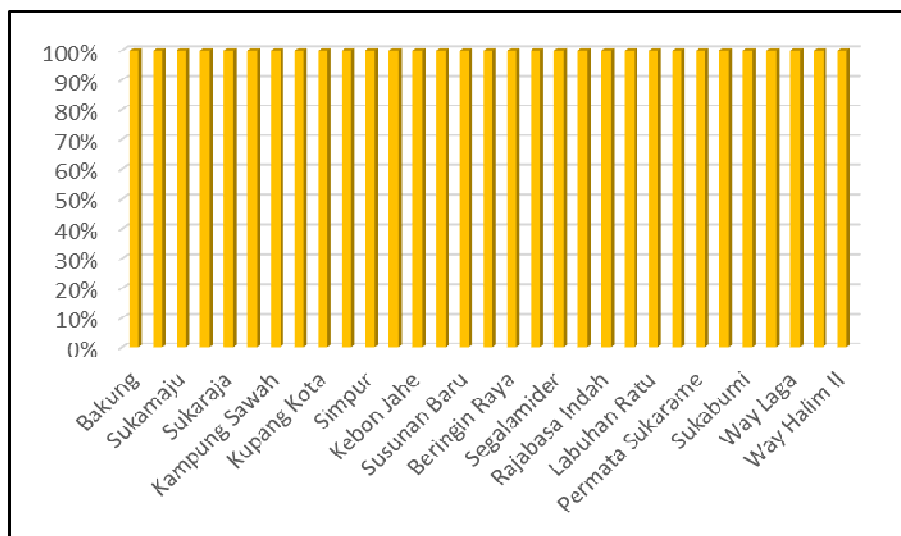
Berdasarkan grafik 6.6, diketahui bahwa seluruh Puskesmas telah berhasil mencapai cakupan pelayanan bagi penderita hipertensi sebesar 100%.

2. Cakupan Penderita Diabetes Melitus (DM) yang Mendapatkan Pelayanan Kesehatan Sesuai Standar

Pelayanan kesehatan sesuai standar pada penderita Diabetes Melitus (DM) yang dimaksud adalah penderita DM yang mendapatkan edukasi kesehatan, aktivitas fisik, pelayanan nutrisi medis dan terapi farmakologis, serta pemeriksaan HbA1c.

Tahun 2024 jumlah penderita DM 20.437 jiwa, yang mendapatkan pelayanan sesuai dengan standar telah mencapai 100%. Berikut cakupan penderita DM yang mendapatkan pelayanan kesehatan sesuai standar menurut puskesmas :

Grafik. 6.7. Cakupan Penderita DM Mendapatkan Pelayanan Sesuai Standar menurut Puskesmas, 2024



Sumber : Seksi Pencegahan dan Pengendalian Penyakit Tidak Menular, 2024

Berdasarkan grafik 6.7, diketahui bahwa seluruh Puskesmas telah berhasil mencapai cakupan pelayanan bagi penderita DM sebesar 100%.

3. Cakupan Deteksi Dini Kanker Leher Rahim dan Kanker Payudara

Deteksi dini kanker leher rahim dan kanker payudara dilakukan pada perempuan usia 30-50 tahun, bertujuan menemukan tanda-tanda kanker leher rahim dan kanker payudara agar dapat dilakukan tindakan medis secepatnya. Tahun 2024 di Kota Bandar Lampung, perempuan usia 30-50 tahun berjumlah 173.898 jiwa, yang dilakukan pemeriksaan IVA sebesar 14,3% dan pemeriksaan SADANIS sebesar 20,2%.

Strategi yang dilakukan untuk meningkatkan cakupan perempuan yang mendapatkan pemeriksaan leher rahim dan payudara, diantaranya dengan meningkatkan kerja sama dengan institusi pemerintahan dan perkantoran yang ada di Kota Bandar Lampung, selain itu koordinasi dengan PKK atau kader kesehatan untuk keterjangkauan pemeriksaan rahim dan payudara di setiap kelurahan.

4. Cakupan IVA Positif pada Perempuan Usia 30–50 tahun

Kanker Leher Rahim bisa dideteksi dengan metode IVA (Inspeksi Visual dengan Asam Asetat). IVA merupakan pemeriksaan dengan cara mengamati dengan menggunakan spekulum, melihat leher rahim yang telah dipulas dengan asam asetat atau asam cuka (3-5%). Pada lesi prakanker akan menampilkan warna bercak putih yang disebut *acetowhite epithelium*. Deteksi dini yang dimaksud dapat dilakukan di Puskesmas dan jaringannya, di dalam maupun luar gedung.

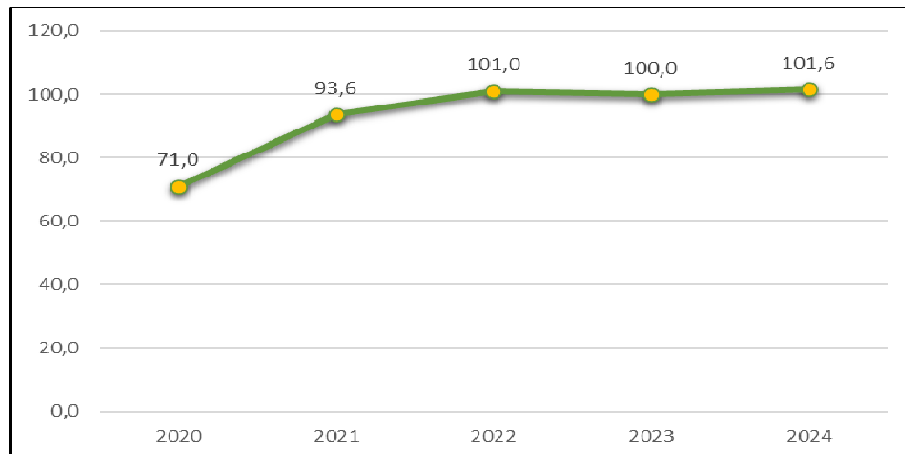
Jumlah perempuan yang sudah dilakukan pemeriksaan rahim dengan hasil IVA positif sebanyak 119 orang, dengan IVA positif sebesar 0,48%.

5. Cakupan Pelayanan Kesehatan Orang Dengan Gangguan Jiwa (ODGJ) Berat

Pelayanan kesehatan sesuai standar pada orang dengan gangguan jiwa (ODGJ) berat (*psikotik akut dan skizofrenia*) sebagai upaya pencegahan sekunder, meliputi pemeriksaan kesehatan jiwa dan edukasi.

Standar pelayanan kesehatan ODGJ berat dilakukan oleh minimal 1 dokter dan/atau perawat terlatih jiwa dan/atau tenaga kesehatan lainnya.

Grafik 6.8. Tren Cakupan ODGJ berat yang Mendapatkan Pelayanan Sesuai Standar, 2020-2024



Sumber : Seksi Pencegahan dan Pengendalian Penyakit Tidak Menular, 2020-2024

Berdasarkan grafik 6.6. bahwa tahun 2020-2024 cakupan ODGJ berat yang mendapatkan pelayanan kesehatan sesuai standar cenderung meningkat, pada tahun 2024 sebesar 101,6%.

BAB VII

KEADAAN LINGKUNGAN

**KELUARGA SEHAT DIMULAI
DARI LINGKUNGAN BERSIH!**



BAB VII

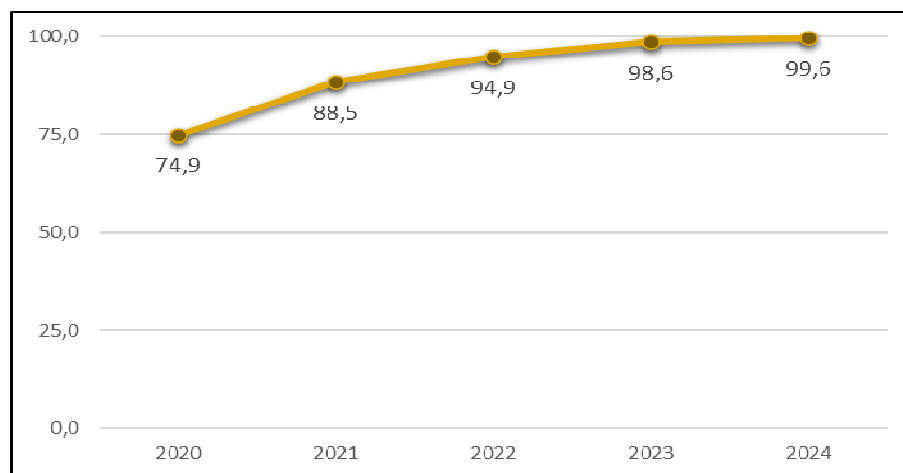
KEADAAN LINGKUNGAN

Lingkungan merupakan faktor penting yang dapat mempengaruhi derajat kesehatan lingkungan, oleh karena itu perlu dilakukan pengawasan kualitas lingkungan. Upaya penyehatan lingkungan bertujuan menurunkan angka kejadian penyakit yang berbasis lingkungan dengan cara mengendalikan faktor risiko lingkungan yang berpotensi menimbulkan gangguan kesehatan masyarakat. Adapun kegiatan pokok untuk mencapai tujuan tersebut meliputi: penyediaan sarana air bersih dan sanitasi dasar, pemeliharaan dan pengawasan kualitas lingkungan, pengawasan tempat-tempat umum dan tempat pengelolaan makanan (TUPM).

1. Persentase Kepala Keluarga dengan Akses Terhadap Sanitasi yang Layak

Sanitasi layak adalah sanitasi yang memenuhi syarat kesehatan antara lain dilengkapi dengan leher angsa, tanki septik/ sistem pengolahan air limbah (SPAL), yang digunakan sendiri atau bersama.

Grafik 7.1. Persentase Kepala Keluarga dengan Akses Fasilitas Sanitasi Layak, 2020-2024



Sumber : Seksi Kesling dan Kesjaor, 2020-2024

Tahun 2024, persentase kepala keluarga dengan akses terhadap fasilitas sanitasi yang layak sebesar 99,6% meningkat dibandingkan tahun 2023.

2. Persentase Kelurahan Sanitasi Total Berbasis Masyarakat (STBM)

Menurut Peraturan Menteri Kesehatan Nomor 3 Tahun 2014 tentang Sanitasi Total Berbasis Masyarakat (STBM), yang dimaksud dengan STBM adalah pendekatan untuk mengubah perilaku higienis dan sanitasi melalui pemberdayaan masyarakat dengan cara pemucuan. Penyelenggaraan STBM bertujuan untuk mewujudkan perilaku yang higienis dan saniter secara mandiri dalam rangka meningkatkan derajat kesehatan masyarakat yang setinggi-tingginya. Dalam pelaksanaan STBM berpedoman pada lima pilar sebagai berikut:

- a. Stop Buang Air Besar Sembarangan (SBABS) ;
- b. Cuci Tangan Pakai Sabun (CTPS);
- c. Pengelolaan Air Minum dan Makanan Rumah Tangga (PAMMRT);
- d. Pengamanan Sampah Rumah Tangga (PSRT) ;
- e. Pengamanan Limbah Cair Rumah Tangga (PLCRT) .

Jumlah kelurahan yang melaksanakan Sanitasi Total Berbasis Masyarakat (STBM) adalah jumlah kumulatif kelurahan yang terverifikasi melaksanakan STBM.

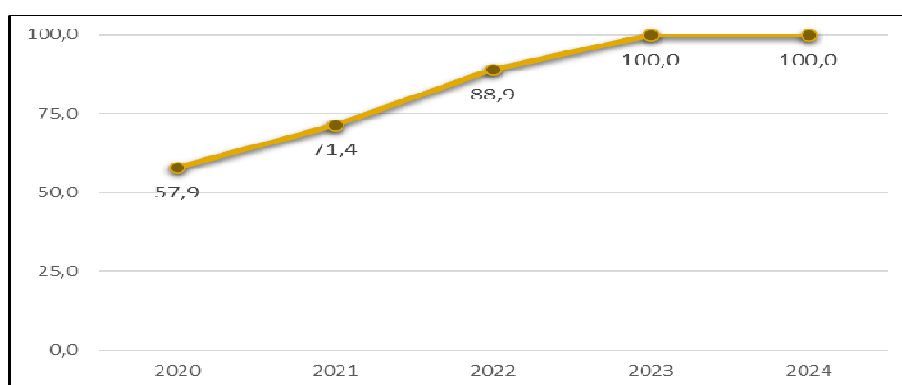
Jumlah kumulatif desa/kelurahan yang terverifikasi sebagai kelurahan melaksanakan STBM adalah dengan memenuhi kriteria sebagai berikut:

- a. telah dilakukan pemucuan STBM (upaya untuk menuju perubahan perilaku masyarakat yang hygiene dan saniter melalui pemberdayaan masyarakat dengan metode partisipatori berprinsip pada pendekatan CLTS (*Community-Led Total Sanitation*)).

- b. telah memiliki natural leader (anggota masyarakat baik individu maupun kelompok masyarakat yang memotori gerakan STBM di masyarakat tersebut).
- c. telah memiliki rencana kerja masyarakat (RKM).

Di Kota Bandar Lampung 100% kelurahan telah melaksanakan pemicuan STBM. Tahun 2024 kelurahan Stop Buang air besar Sembarangan (SBS) berjumlah 126 kelurahan.

Grafik 7.2. Persentase Kelurahan SBS, 2020-2024



Sumber : Seksi Kesling dan Kesjaor, 2020-2024

Berdasarkan grafik 7.2. bahwa tahun 2020-2024 persentase kelurahan Stop BABS (Buang Air Besar Sembarangan) cenderung meningkat, tahun 2024 sebesar 100,0%. Capaian ini sudah diatas target nasional yaitu 60%. Capaian ini menjadi dasar penyusunan rencana dan strategi Dinas Kesehatan Kota Bandar Lampung dalam upaya percepatan menjadi Kota 5 pilar STBM.

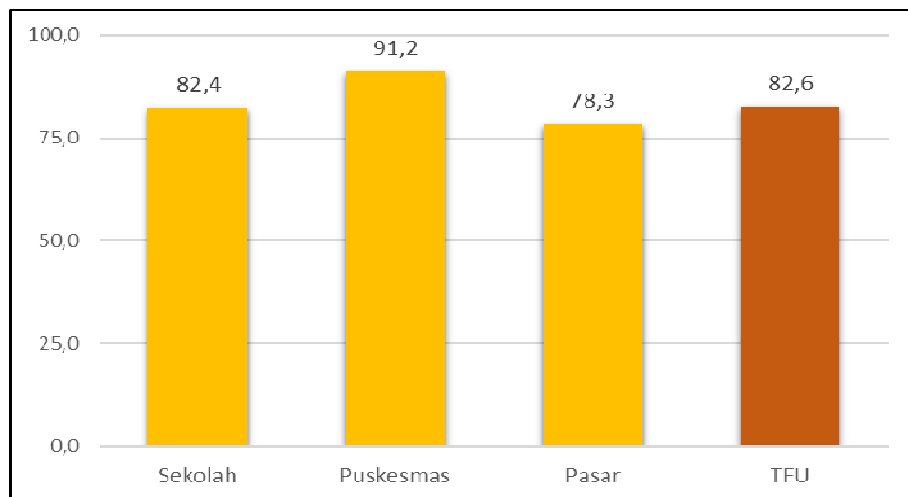
3. Persentase Tempat dan Fasilitas Umum (TFU) yang Memenuhi Syarat Kesehatan

Tempat dan fasilitas umum adalah lokasi, sarana, dan prasarana yang meliputi fasilitas kesehatan, fasilitas pendidikan, tempat ibadah, hotel, rumah makan dan usaha lain yang sejenis, sarana olahraga, sarana transportasi darat, laut, udara dan kereta api, stasiun dan terminal, pasar, dan pusat perbelanjaan, pelabuhan, bandar udara, dan pos lintas batas

darat negara, dan tempat fasilitas umum lainnya. Tempat dan fasilitas umum yang terdaftar meliputi sekolah, puskesmas dan pasar.

Tempat dan fasilitas umum dinyatakan sehat apabila memenuhi persyaratan fisiologis, psikologis, dan dapat mencegah penularan penyakit antar pengguna, penghuni, dan masyarakat sekitarnya serta memenuhi persyaratan dalam pencegahan terjadinya masalah kesehatan. Tahun 2024 persentase TFU yang memenuhi syarat kesehatan sebesar 82,6%. Capaian ini telah melebihi dari target nasional yaitu 65%. Berikut rincian persentase TFU yang di dilakukan pengawasan sesuai standar :

Grafik 7.3.
Persentase TFU yang Dilakukan Pengawasan Sesuai Standar, 2024



Sumber : Seksi Kesling dan Kesjaor, 2024

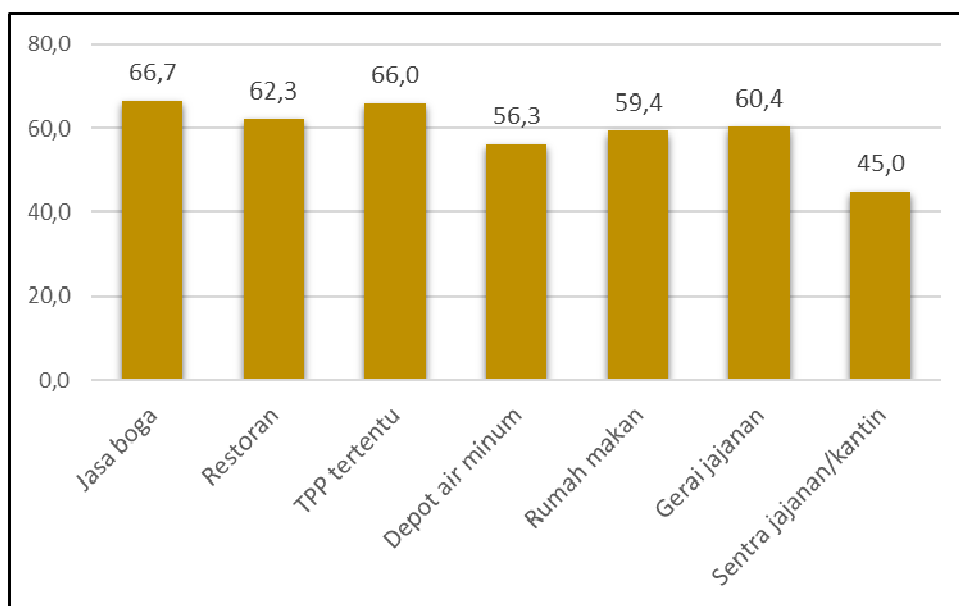
4. Persentase Tempat Pengelolaan Pangan (TPP) yang Memenuhi Syarat Kesehatan

Keamanan makanan merupakan kebutuhan masyarakat, karena makanan yang aman, akan melindungi dan mencegah terjadinya penyakit atau gangguan kesehatan yang diakibatkan oleh makanan yang tidak layak. Dalam rangka untuk mewujudkan keamanan makanan, perlu dilakukan pembinaan terhadap semua sasaran TPP. Kegiatan pembinaan dengan:

- inspeksi kesehatan lingkungan (IKL) sasaran yang ada, indikator yang diawasi adalah tempat, penjamah (orang), bahan makanan dan makanan siap dihidangkan;
- memberikan penyuluhan memberikan sertifikat penyuluhan;
- menerbitkan sertifikat laik sehat, setelah TPM tersebut memenuhi syarat dari tempat, bahan makanan, orang atau penjamahnya. Setiap TPP wajib memiliki sertifikat laik sehat, kecuali makanan jajanan cukup memperoleh penyuluhan/pembinaan;
- melakukan uji petik pengawasan TPP yaitu penjamahnya, peralatan makanan yang dipakai.

Berikut persentase tempat pengelolaan pangan (TPP) yang memenuhi syarat kesehatan :

Grafik 7.4.
Persentase TPP yang Memenuhi Syarat Kesehatan, 2024



Sumber : Seksi Kesling dan Kesjaor, 2024

LAMPIRAN



**RESUME PROFIL KESEHATAN
KOTA BANDAR LAMPUNG
TAHUN 2024**

NO	INDIKATOR	ANGKA/NILAI			No. Lampiran	
		L	P	L + P		Satuan
I	GAMBARAN UMUM					
1	Luas Wilayah			183.8	Km ²	Tabel 1
2	Jumlah Desa/Kelurahan			126	Desa/Kelurahan	Tabel 1
3	Jumlah Penduduk	543,865	533,799	1,077,664	Jiwa	Tabel 2
4	Rata-rata jiwa/rumah tangga			4.6	Jiwa	Tabel 1
5	Kepadatan Penduduk /Km ²			5863.6	Jiwa/Km ²	Tabel 1
6	Rasio Beban Tanggungan			45.3	per 100 penduduk produktif	Tabel 2
7	Rasio Jenis Kelamin			101.9		Tabel 2
8	Penduduk 15 tahun ke atas melek huruf	50.06	49.94	100.00	%	Tabel 3
9	Penduduk 15 tahun yang memiliki ijazah tertinggi					
	a. SMP/MTs	0.00	0.00	5.46	%	Tabel 3
	b. SMA/MA/	0.00	0.00	13.70	%	Tabel 3
	c. SMK	0.00	0.00	19.11	%	Tabel 3
	d. Diploma I/Diploma II	0.00	0.00	42.33	%	Tabel 3
	e. Akademi/Diploma III	0.00	0.00	6.43	%	Tabel 3
	f. S1/Diploma IV					
	g. S2/S3 (Master/Doktor)					
II	SARANA KESEHATAN					
II.1	Sarana Kesehatan					
10	Jumlah Rumah Sakit Umum			13	RS	Tabel 4
11	Jumlah Rumah Sakit Khusus			7	RS	Tabel 4
12	Jumlah Puskesmas Rawat Inap			15	Puskesmas	Tabel 4
13	Jumlah Puskesmas non-Rawat Inap			16	Puskesmas	Tabel 4
14	Jumlah Puskesmas Keliling			31	Puskesmas keliling	Tabel 4
15	Jumlah Puskesmas pembantu			50	Pustu	Tabel 4
16	Jumlah Apotek			327	Apotek	Tabel 4
17	Jumlah Klinik Pratama			134	Klinik Pratama	Tabel 4
18	Jumlah Klinik Utama			24	Klinik Utama	Tabel 4
19	RS dengan kemampuan pelayanan gadar level 1			100.0	%	Tabel 6
II.2	Akses dan Mutu Pelayanan Kesehatan					
20	Cakupan Kunjungan Rawat Jalan	192.4	269.9	230.8	%	Tabel 5
21	Cakupan Kunjungan Rawat Inap	19.4	23.9	21.6	%	Tabel 5
22	Angka kematian kasar/ <i>Gross Death Rate</i> (GDR) di RS	20.0	13.9	16.7	per 1.000 pasien keluar	Tabel 7
23	Angka kematian murni/ <i>Nett Death Rate</i> (NDR) di RS	10.6	7.8	9.1	per 1.000 pasien keluar	Tabel 7
24	<i>Bed Occupation Rate</i> (BOR) di RS			69.3	%	Tabel 8
25	<i>Bed Turn Over</i> (BTO) di RS			87	Kali	Tabel 8

NO	INDIKATOR	ANGKA/NILAI			No. Lampiran
		L	P	L + P	
26	Turn of Interval (TOI) di RS			1 Hari	Tabel 8
27	Average Length of Stay (ALOS) di RS			3 Hari	Tabel 8
28	Puskesmas dengan ketersediaan obat vaksin & essensial			96.8 %	Tabel 9
29	Persentase Ketersediaan Obat Essensial			37.0 %	Tabel 10
30	Persentase puskesmas dengan ketersediaan vaksin IDL			100.0 %	Tabel 11
II.3 Upaya Kesehatan Bersumberdaya Masyarakat (UKBM)					
31	Jumlah Posyandu			706 Posyandu	Tabel 12
32	Posyandu Aktif			100.0 %	Tabel 12
33	Rasio posyandu per 100 balita			0.7 per 100 balita	Tabel 12
34	Posbindu PTM			168 Posbindu PTM	Tabel 12
III SUMBER DAYA MANUSIA KESEHATAN					
35	Jumlah Dokter Spesialis	386	309	695 Orang	Tabel 13
36	Jumlah Dokter Umum	219	686	905 Orang	Tabel 13
37	Rasio Dokter (spesialis+umum)			145 per 100.000 penduduk	Tabel 13
38	Jumlah Dokter Gigi + Dokter Gigi Spesialis	39	148	187 Orang	Tabel 13
39	Rasio Dokter Gigi (termasuk Dokter Gigi Spesialis)			17 per 100.000 penduduk	Tabel 13
40	Jumlah Bidan		1,328	Orang	Tabel 14
41	Rasio Bidan per 100.000 penduduk		121	per 100.000 penduduk	Tabel 14
42	Jumlah Perawat	1,015	2,561	3,576 Orang	Tabel 14
43	Rasio Perawat per 100.000 penduduk			325 per 100.000 penduduk	Tabel 14
44	Jumlah Tenaga Kesehatan Masyarakat	20	124	144 Orang	Tabel 15
45	Jumlah Tenaga Kesehatan Lingkungan	18	85	103 Orang	Tabel 15
46	Jumlah Tenaga Gizi	8	116	124 Orang	Tabel 15
47	Jumlah Ahli Teknologi Laboratorium Medik	67	305	372 Orang	Tabel 16
48	Jumlah Tenaga Teknik Biomedika Lainnya	93	94	187 Orang	Tabel 16
49	Jumlah Tenaga Keterampilan Fisik	22	65	87 Orang	Tabel 16
50	Jumlah Tenaga Keteknisian Medis	59	137	196 Orang	Tabel 16
51	Jumlah Tenaga Teknis Kefarmasian	42	236	278 Orang	Tabel 17
52	Jumlah Tenaga Apoteker	50	185	235 Orang	Tabel 17
53	Jumlah Tenaga Kefarmasian	92	421	513 Orang	Tabel 17
IV PEMBIAYAAN KESEHATAN					
54	Peserta Jaminan Pemeliharaan Kesehatan			99.4 %	Tabel 19
55	Total anggaran kesehatan			Rp406,918,833,123 Rp	Tabel 20
56	APBD kesehatan terhadap APBD kab/kota			15.1 %	Tabel 20
57	Anggaran kesehatan perkapita			195,931 Rp	Tabel 20
V KESEHATAN KELUARGA					

NO	INDIKATOR	ANGKA/NILAI			Satuan	No. Lampiran
		L	P	L + P		
V.1	Kesehatan Ibu					
58	Jumlah Lahir Hidup	10,259	10,397	20,656	Orang	Tabel 21
59	Angka Lahir Mati (dilaporkan)	0.3	0.3	0.3	per 1.000 Kelahiran Hidup	Tabel 21
60	Jumlah Kematian Ibu		6		Ibu	Tabel 22
61	Angka Kematian Ibu (dilaporkan)				per 100.000 Kelahiran Hidup	Tabel 22
62	Kunjungan Ibu Hamil (K1)		99.2		%	Tabel 24
63	Kunjungan Ibu Hamil (K4)		98.2		%	Tabel 24
64	Kunjungan Ibu Hamil (K6)		98.1		%	Tabel 24
65	Persalinan di Fasyankes		97.8		%	Tabel 24
66	Pelayanan Ibu Nifas KF Lengkap		97.3		%	Tabel 24
67	Ibu Nifas Mendapat Vitamin A		97.8		%	Tabel 24
68	Ibu hamil dengan imunisasi Td2+		95.4		%	Tabel 25
69	Ibu Hamil Mendapat Tablet Tambah Darah 90		97.6		%	Tabel 28
70	Ibu Hamil Mengonsumsi Tablet Tambah Darah 90		97.6		%	Tabel 28
71	Bumil dengan Komplikasi Kebidanan yang Ditangani		91.0		%	Tabel 32
72	Peserta KB Aktif Modern			76.2	%	Tabel 29
73	Peserta KB Pasca Persalinan			5.8	%	Tabel 31
V.2	Kesehatan Anak					
74	Jumlah Kematian Neonatal	32	30	62	neonatal	Tabel 34
75	Angka Kematian Neonatal (dilaporkan)	3.4	2.9	3.2	per 1.000 Kelahiran Hidup	Tabel 34
76	Jumlah Bayi Mati	37	35	72	bayi	Tabel 34
77	Angka Kematian Bayi (dilaporkan)	3.9	3.7	3.5	per 1.000 Kelahiran Hidup	Tabel 34
78	Jumlah Balita Mati	37	35	72	Balita	Tabel 34
79	Angka Kematian Balita (dilaporkan)	3.6	3.7	3.5	per 1.000 Kelahiran Hidup	Tabel 34
80	Bayi baru lahir ditimbang	100.0	100.0	100.0	%	Tabel 37
81	Berat Badan Bayi Lahir Rendah (BBLR)	1.4	1.6	1.5	%	Tabel 37
82	Kunjungan Neonatus 1 (KN 1)	100.0	100.0	100.0	%	Tabel 38
83	Kunjungan Neonatus 3 kali (KN Lengkap)	100.0	100.0	100.0	%	Tabel 38
84	Bayi yang diberi ASI Eksklusif			92.0	%	Tabel 39
85	Pelayanan kesehatan bayi	100.7	105.6	103.1	%	Tabel 40
86	Desa/Kelurahan UCI			100.0	%	Tabel 41
87	Cakupan Imunisasi Campak/Rubela pada Bayi	94.9	96.7	95.8	%	Tabel 43
88	Imunisasi dasar lengkap pada bayi	95.6	96.8	96.2	%	Tabel 43
89	Bayi Mendapat Vitamin A			93.2	%	Tabel 45
90	Anak Balita Mendapat Vitamin A			98.1	%	Tabel 45
91	Balita Mendapatkan Vitamin A			97.3	%	Tabel 45
92	Balita Memiliki Buku KIA			98.1	%	Tabel 46
93	Balita Dipantau Pertumbuhan dan Perkembangan			100.0	%	Tabel 46
94	Balita ditimbang (D/S)	0.0	0.0	95.7	%	Tabel 47
95	Balita Berat Badan Kurang (BB/U)			0.4	%	Tabel 48

NO	INDIKATOR	ANGKA/NILAI			No. Lampiran
		L	P	L + P	
96	Balita pendek (TB/U)			0.5 %	Tabel 48
97	Balita Gizi Kurang (BB/TB)			0.6 %	Tabel 48
98	Balita Gizi Buruk (BB/TB)			0.0 %	Tabel 48
99	Cakupan Penjangkaran Kesehatan Siswa Kelas 1 SD/MI			100.0 %	Tabel 49
100	Cakupan Penjangkaran Kesehatan Siswa Kelas 7 SMP/MTs			100.0 %	Tabel 49
101	Cakupan Penjangkaran Kesehatan Siswa Kelas 10 SMA/MA			100.0 %	Tabel 49
102	Pelayanan kesehatan pada usia pendidikan dasar			100.0 %	Tabel 49
V.3 Kesehatan Usia Produktif dan Usia Lanjut					
103	Pelayanan Kesehatan Usia Produktif	100.0	100.0	100.0 %	Tabel 52
104	Catin Mendapatkan Layanan Kesehatan	100.0	100.0	100.0 %	Tabel 53
105	Pelayanan Kesehatan Usila (60+ tahun)	100.0	100.0	100.0 %	Tabel 54
VI PENGENDALIAN PENYAKIT					
VI.1 Pengendalian Penyakit Menular Langsung					
106	Persentase orang terduga TBC mendapatkan pelayanan kesehatan sesuai standar			100.0 %	Tabel 56
107	<i>Treatment Coverage</i> TBC			74.5 %	Tabel 56
108	Cakupan penemuan kasus TBC anak			111.1 %	Tabel 56
109	Angka kesembuhan BTA+	53.0	52.9	53.0 %	Tabel 57
110	Angka pengobatan lengkap semua kasus TBC	72.4	77.9	74.6 %	Tabel 57
111	Angka keberhasilan pengobatan (<i>Success Rate</i>) semua kasus TBC	92.7	93.8	93.2 %	Tabel 57
112	Jumlah kematian selama pengobatan tuberkulosis			2.2 %	Tabel 57
113	Penemuan penderita pneumonia pada balita			78.4 %	Tabel 58
114	Puskesmas yang melakukan tatalaksana standar pneumonia min 60%			100 %	Tabel 58
115	Jumlah Kasus HIV	379	71	450 Kasus	Tabel 59
116	Persentase ODHIV Baru Mendapat Pengobatan ARV			89 %	Tabel 60
117	Persentase Penderita Diare pada Semua Umur Dilayani			403.6 %	Tabel 61
118	Persentase Penderita Diare pada Balita Dilayani			531.5 %	Tabel 61
119	Persentase Ibu hamil diperiksa Hepatitis			111.7 %	Tabel 62
120	Persentase Ibu hamil diperiksa Reaktif Hepatitis			0.8 %	Tabel 62
121	Persentase Bayi dari Bumil Reaktif Hepatitis Diperiksa			100.0 %	Tabel 63
122	Jumlah Kasus Baru Kusta (PB+MB)	20	10	30 Kasus	Tabel 64
123	Angka penemuan kasus baru kusta (NCDR)	3.6	1.8	2.7 per 100.000 penduduk	Tabel 64
124	Persentase Kasus Baru Kusta anak < 15 Tahun			0.0 %	Tabel 65
125	Persentase Cacat Tingkat 0 Penderita Kusta			86.67 %	Tabel 65
126	Persentase Cacat Tingkat 2 Penderita Kusta			3.33 %	Tabel 65
127	Angka Cacat Tingkat 2 Penderita Kusta			0.9 per 100.000 penduduk	Tabel 65
128	Angka Prevalensi Kusta			0.3 per 10.000 Penduduk	Tabel 66
129	Penderita Kusta PB Selesai Berobat (RFT PB)			100.0 %	Tabel 67

NO	INDIKATOR	ANGKA/NILAI			Satuan	No. Lampiran
		L	P	L + P		
130	Penderita Kusta MB Selesai Berobat (RFT MB)			93.3	%	Tabel 67
VI.2 Pengendalian Penyakit yang Dapat Dicegah dengan Imunisasi						
131	AFP Rate (non polio) < 15 tahun			7.0	per 100.000 penduduk <15 tahun	Tabel 68
132	Jumlah kasus difteri	1	0	1	Kasus	Tabel 69
133	Case fatality rate difteri			0.0	%	Tabel 69
134	Jumlah kasus pertusis	9	14	23	Kasus	Tabel 69
135	Jumlah kasus tetanus neonatorum	0	0	0	Kasus	Tabel 69
136	Case fatality rate tetanus neonatorum			0,0	%	Tabel 69
137	Jumlah kasus hepatitis B	0	0	0	Kasus	Tabel 69
138	Jumlah kasus suspek campak	36	59	95	Kasus	Tabel 69
139	Insiden rate suspek campak	6.5	10.7	8.6	per 100.000 penduduk	Tabel 69
140	KLB ditangani < 24 jam			100.0	%	Tabel 70
VI.3 Pengendalian Penyakit Tular Vektor dan Zoonotik						
141	Angka kesakitan (incidence rate) DBD			35.2	per 100.000 penduduk	Tabel 72
142	Angka kematian (case fatality rate) DBD	0.0	0.0	0.0	%	Tabel 72
143	Angka kesakitan malaria (annual parasit incidence)			0.2	per 1.000 penduduk	Tabel 73
144	Konfirmasi laboratorium pada suspek malaria			100.0	%	Tabel 73
145	Pengobatan standar kasus malaria positif			100.0	%	Tabel 73
146	Case fatality rate malaria	0.0	0.0	0.0	%	Tabel 73
147	Penderita kronis filariasis	0	0	0	Kasus	Tabel 74
VI.4 Pengendalian Penyakit Tidak Menular						
148	Penderita Hipertensi mendapat Pelayanan Kesehatan	100.0	100.0	100.0	%	Tabel 75
149	Penyandang DM mendapatkan pelayanan kesehatan sesuai standar			100.0	%	Tabel 76
150	Pemeriksaan IVA pada perempuan usia 30-50 tahun		14.3		% perempuan usia 30-50 tahun	Tabel 77
151	Persentase IVA positif pada perempuan usia 30-50 tahun		0.48		%	Tabel 77
152	Pemeriksaan payudara (SADANIS) pada perempuan 30-50 tahun		20.2		%	Tabel 77
153	Persentase tumor/benjolan payudara pada perempuan 30-50 tahun		7.4		%	Tabel 77
154	Pelayanan Kesehatan Orang dengan Gangguan Jiwa Berat			101.6	%	Tabel 78
155	10 Penyakit Terbanyak Pada Pasien Rawat Jalan					
156	10 Penyakit Terbanyak Pada Pasien Rawat Inap					
157	10 Penyakit Dengan Fatalitas Terbesar Pada Pasien Rawat Inap					
VII KESEHATAN LINGKUNGAN						
158	Sarana Air Minum yang Diawasi/ Diperiksa Kualitas Air Minumnya Sesuai Standar (Aman)			56.1	%	Tabel 79
159	KK dengan Akses Fasilitas Sanitasi			99.6	%	Tabel 80
160	KK Stop BABS (SBS)			86.2	%	Tabel 80

NO	INDIKATOR	ANGKA/NILAI			Satuan	No. Lampiran
		L	P	L + P		
161	KK Cuci Tangan Pakai Sabun (CTPS)			58.5	%	Tabel 81
162	KK Pengelolaan Air Minum dan Makanan Rumah Tangga (PAMMRT)			57.1	%	Tabel 81
163	KK Pengelolaan Sampah Rumah Tangga (PSRT)			54.3	%	Tabel 81
164	KK Pengelolaan Limbah Cair Rumah Tangga (PLCRT)			50.8	%	Tabel 81
165	Desa/ Kelurahan 5 Pilar STBM			50.0	%	Tabel 81
167	Tempat Fasilitas Umum (TFU) yang Dilakukan Pengawasan Sesuai Standar			82.6	%	Tabel 82
167	Tempat Pengelolaan Pangan (TPP) Jasa Boga yang Memenuhi Syarat Kesehatan			66.7	%	Tabel 83

LAMPIRAN II

TABEL 1

**LUAS WILAYAH, JUMLAH DESA/KELURAHAN, JUMLAH PENDUDUK, JUMLAH RUMAH TANGGA,
DAN KEPADATAN PENDUDUK MENURUT KECAMATAN
KOTA BANDAR LAMPUNG
TAHUN 2024**

NO	KECAMATAN	LUAS WILAYAH (km ²)	JUMLAH			JUMLAH PENDUDUK	JUMLAH RUMAH TANGGA	RATA-RATA JIWA/RUMAH TANGGA	KEPADATAN PENDUDUK per km ²
			DESA	KELURAHAN	DESA + KELURAHAN				
1	2	3	4	5	6	7	8	9	10
1	Telukbetung Barat	18.3	0	5	5	38,185	7,893	4.8	2,091
2	Telukbetung Timur	10.4	0	6	6	48,592	9,947	4.9	4,677
3	Telukbetung Selatan	3.5	0	6	6	38,075	8,291	4.6	10,910
4	Bumi Waras	4.5	0	5	5	56,101	13,983	4.0	12,412
5	Panjang	13.6	0	8	8	72,061	20,029	3.6	5,283
6	Tanjungkarang Timur	2.1	0	5	5	37,031	8,229	4.5	17,889
7	Kedamaian	8.3	0	7	7	52,169	10,329	5.1	6,255
8	Telukbetung Utara	4.4	0	6	6	49,123	11,160	4.4	11,215
9	Tanjungkarang Pusat	3.5	0	7	7	49,063	9,911	5.0	14,018
10	Enggal	2.8	0	6	6	24,662	5,726	4.3	8,871
11	Tanjungkarang Barat	11.5	0	7	7	61,773	12,823	4.8	5,353
12	Kemiling	21.3	0	9	9	85,823	18,015	4.8	4,024
13	Langkapura	5.3	0	5	5	43,365	12,642	3.4	8,182
14	Kedaton	3.8	0	7	7	50,997	10,660	4.8	13,527
15	Rajabasa	12.9	0	7	7	55,318	8,400	6.6	4,278
16	Tanjung Senang	9.2	0	5	5	61,871	10,803	5.7	6,696
17	Labuhan Ratu	6.1	0	6	6	47,257	11,411	4.1	4,229
18	Sukarame	10.9	0	6	6	66,797	13,502	4.9	5,005
19	Sukabumi	25.0	0	7	7	72,674	16,383	4.4	2,902
20	Way Halim	6.3	0	6	6	66,727	13,399	5.0	10,676
KABUPATEN/KOTA		183.8	0	126	126	1,077,664	233,536	4.6	5,864

Ket : Data Penduduk Semester 2 Tahun 2024

Sumber: BPS Kota Bandar Lampung;2024

Disdukcapil Kota Bandar Lampung;2024

TABEL 2

**JUMLAH PENDUDUK MENURUT JENIS KELAMIN DAN KELOMPOK UMUR
KOTA BANDAR LAMPUNG
TAHUN 2024**

NO	KELOMPOK UMUR (TAHUN)	JUMLAH PENDUDUK			
		LAKI-LAKI	PEREMPUAN	LAKI-LAKI+PEREMPUAN	RASIO JENIS KELAMIN
1	2	3	4	5	6
1	0 - 4	37,618	34,990	72,608	107.5
2	5 - 9	49,084	45,870	94,954	107.0
3	10 - 14	51,546	48,301	99,847	106.7
4	15 - 19	44,098	41,943	86,041	105.1
5	20 - 24	44,079	42,141	86,220	104.6
6	25 - 29	42,297	41,736	84,033	101.3
7	30 - 34	41,166	41,223	82,389	99.9
8	35 - 39	42,385	41,857	84,242	101.3
9	40 - 44	42,714	41,581	84,295	102.7
10	45 - 49	37,670	36,826	74,496	102.3
11	50 - 54	31,024	32,234	63,258	96.2
12	55 - 59	26,582	28,105	54,687	94.6
13	60 - 64	20,150	21,713	41,863	92.8
14	65 - 69	15,051	15,169	30,220	99.2
15	70 - 74	9,162	9,448	18,610	97.0
16	75+	9,239	10,662	19,901	86.7
KABUPATEN/KOTA		543,865	533,799	1,077,664	101.9
ANGKA BEBAN TANGGUNGAN (DEPENDENCY RATIO)				45	

Ket : Data Penduduk Semester 2 Tahun 2024

Sumber: BPS Kota Bandar Lampung;2024

Disdukcapil Kota Bandar Lampung;2024

TABEL 3

**PENDUDUK BERUMUR 15 TAHUN KE ATAS YANG MELEK HURUF
DAN IJAZAH TERTINGGI YANG DIPEROLEH MENURUT JENIS KELAMIN
KOTA BANDAR LAMPUNG
TAHUN 2024**

NO	VARIABEL	PERSENTASE		
		LAKI-LAKI	PEREMPUAN	LAKI-LAKI+ PEREMPUAN
1	2	3	4	5
1	PENDUDUK BERUMUR 15 TAHUN KE ATAS	50.06	49.94	100.00
2	PENDUDUK BERUMUR 15 TAHUN KE ATAS YANG MELEK HURUF	98.83	98.79	98.81
3	PERSENTASE PENDIDIKAN TERTINGGI YANG DITAMATKAN:			
	a. TIDAK MEMILIKI IJAZAH SD			5.46
	b. SD/MI			13.70
	c. SMP/ MTs			19.11
	d. SMA/MA			42.33
	e. Perguruan Tinggi			6.43

Sumber: BPS Kota Bandar Lampung;2024

TABEL 4

**JUMLAH FASILITAS PELAYANAN KESEHATAN MENURUT KEPEMILIKAN
KOTA BANDAR LAMPUNG
TAHUN 2024**

NO	FASILITAS KESEHATAN	PEMILIKAN/PENGELOLA							JUMLAH
		KEMENKES	PEM.PROV	PEM.KAB/KOTA	TNI/POLRI	BUMN	SWASTA	ORGANISASI KEMASYARAKATAN	
1	2	3	4	5	6	7	8	9	10
RUMAH SAKIT									
1	RUMAH SAKIT UMUM		1	1	2		9		13
2	RUMAH SAKIT KHUSUS						7		7
PUSKESMAS DAN JARINGANNYA									
1	PUSKESMAS RAWAT INAP			15					15
	- JUMLAH TEMPAT TIDUR			193					193
2	PUSKESMAS NON RAWAT INAP			16					16
3	PUSKESMAS KELILING			31					31
4	PUSKESMAS PEMBANTU			50					50
SARANA PELAYANAN LAIN									
1	KLINIK PRATAMA			2	3		127	2	134
2	KLINIK UTAMA						24		24
3	TEMPAT PRAKTIK MANDIRI DOKTER						307		307
4	TEMPAT PRAKTIK MANDIRI DOKTER GIGI						157		157
5	TEMPAT PRAKTIK MANDIRI DOKTER SPESIALIS						126		126
6	TEMPAT PRAKTIK MANDIRI BIDAN						108		108
7	TEMPAT PRAKTIK MANDIRI PERAWAT								-
8	GRIYA SEHAT								-
9	PANTI SEHAT								-
10	UNIT TRANSFUSI DARAH		1					1	2
11	LABORATORIUM KESEHATAN		1					9	10
SARANA PRODUKSI DAN DISTRIBUSI KEFARMASIAN									
1	INDUSTRI FARMASI						-		-
2	INDUSTRI OBAT TRADISIONAL/EKSTRAK BAHAN ALAM (IOT/IEBA)						-		-
3	USAHA KECIL/MIKRO OBAT TRADISIONAL (UKOT/UMOT)						1		1
4	PRODUKSI ALAT KESEHATAN						-		-
5	PRODUKSI PERBEKALAN KESEHATAN RUMAH TANGGA (PKRT)						7		7
6	INDUSTRI KOSMETIKA						1		1
7	PEDAGANG BESAR FARMASI (PBF)						38		-
8	PENYALUR ALAT KESEHATAN (PAK)						-		-
9	APOTEK					12	315		327
10	TOKO OBAT						38		38
11	TOKO ALKES						17		17

Sumber : Seksi Pelayanan Kesehatan Rujukan,2024

TABEL 5

**JUMLAH KUNJUNGAN PASIEN BARU RAWAT JALAN, RAWAT INAP, DAN KUNJUNGAN GANGGUAN JIWA DI SARANA PELAYANAN KESEHATAN
KOTA BANDAR LAMPUNG
TAHUN 2024**

NO	SARANA PELAYANAN KESEHATAN	JUMLAH KUNJUNGAN						KUNJUNGAN GANGGUAN JIWA		
		RAWAT JALAN			RAWAT INAP			JUMLAH		
		L	P	L+P	L	P	L+P	L	P	L+P
1	2	3	4	5	6	7	8	9	10	11
JUMLAH KUNJUNGAN		1,046,434	1,440,509	2,486,943	105,483	127,408	232,891	3,974	3,041	7,015
JUMLAH PENDUDUK KAB/KOTA		543,865	533,799	1,077,664	543,865	533,799	1,077,664			
CAKUPAN KUNJUNGAN (%)		192.4	269.9	230.8	19.4	23.9	21.6			
A	Fasilitas Pelayanan Kesehatan Tingkat Pertama									
	Puskesmas									
1	Bakung	9,743	15,702	25,445	0	0	0	38	5	43
2	Kotakarang	14,325	23,775	38,100	101	240	341	32	18	50
3	Sukamaju	9,801	18,213	28,014	224	236	460	102	38	140
4	Pasar Ambon	18,541	61,499	80,040	0	0	0	123	70	193
5	Sukaraia	13,732	7,062	20,794	238	333	571	240	120	360
6	Panjang	55,613	83,420	139,033	139	162	301	80	44	124
7	Kampung Sawah	5,194	7,543	12,737	20	60	80	19	80	99
8	Satelit	20,285	36,015	56,300	30	28	58	64	50	114
9	Kupang Kota	10,037	19,398	29,435	0	0	0	0	0	0
10	Sumur Batu	11,562	11,166	22,728	0	0	0	42	29	71
11	Simpur	30,203	31,405	61,608	67	106	173	81	60	141
12	Palapa	6,389	12,936	19,325	0	0	0	29	73	102
13	Kebon Jahe	5,689	10,677	16,366	0	0	0	66	38	104
14	Gedong Air	39,110	55,119	94,229	61	127	188	135	67	202
15	Susunan Baru	4,892	7,039	11,931	0	0	0	0	0	0
16	Kemiling	23,098	33,092	56,190	0	17	17	0	108	108
17	Beringin Raya	7,605	11,522	19,127	0	0	0	42	38	80
18	Pinang Jaya	6,382	11,362	17,744	0	0	0	25	31	56
19	Segalamider	12,535	17,090	29,625	0	0	0	65	41	106
20	Kedaton	27,385	34,585	61,970	36	46	82	70	28	98
21	Rajabasa Indah	5,597	6,937	12,534	0	0	0	137	96	233
22	Way Kandis	17,807	24,266	42,073	60	110	170	52	44	96
23	Labuhan Ratu	724	1,410	2,134	0	0	0	45	30	75
24	Sukarame	12,318	14,712	27,030	0	0	0	0	0	0
25	Permata Sukarame	11,585	16,729	28,314	9	9	18	52	63	115
26	Korpri	276	415	691	0	0	0	0	0	0
27	Sukabumi	1,560	2,174	3,734	64	130	194	94	72	166
28	Campanq Raya	11,180	6,821	18,001	0	0	0	20	19	39
29	Way Laqa	27,271	43,062	70,333	271	484	755	18	8	26
30	Way Halim	32,952	38,030	70,982	0	0	0	43	35	78
31	Way Halim II	11,960	13,998	25,958	20	32	52	20	18	38
	Klinik Pratama									
1	Klinik Ummi HC Kedaton	9,480	12,408	21,888	0	0	0	0	0	0
2	Klinik Nafaral Medika	7,854	9,656	17,510	0	0	0	0	0	0
3	Poliklinik SatBrimob Polda Lampung	465	336	801	0	0	0	0	0	0
4	Klinik Surya Medika	5,588	5,500	11,088	0	0	0	0	0	0
5	Klinik Ardhito Medika	11,029	15,954	26,983	0	0	0	0	0	0
6	Klinik Imam Bonjol	7,665	10,524	18,189	0	0	0	0	0	0
7	Klinik Keluarga Panjang Medika	248	263	511	0	0	0	0	0	0
8	Klinik Pratama Sejahtera	2	1	3	0	0	0	0	0	0
9	Klinik Telkomedika Health Center	5,605	5,934	11,539	0	0	0	0	0	0
10	Klinik Sidokkes Polresta Balam	1,350	802	2,152	0	0	0	0	0	0

11	Klinik Bypass	284	144	428	0	0	0	0	0	0
	Praktik Mandiri Dokter	35,150	38,968	74,118	0	0	0	0	0	0
SUB JUMLAH I		550,071	777,664	1,327,735	1,340	2,120	3,460	1,734	1,323	3,057
B	Fasilitas Pelayanan Kesehatan Tingkat Lanjut									
	Klinik Utama									
1	klinik utama Lions	261	281	542	0	0	0	0	0	0
2	klinik utama radiologi dr irene indriana Sp.Rad	1,028	1,793	2,821	0	0	0	0	0	0
3	klinik utama tirtayasa	20	30	50	0	0	0	0	0	0
4	klinik utama dan bersalin bunda kartini	741	6,311	7,052	0	0	0	0	0	0
5	klinik utama spesialis paru medina	1,654	1,107	2,761	0	0	0	0	0	0
6	dreal dermatologist klinik	165	894	1,059	0	0	0	0	0	0
7	klinik urologi hubbaka	720	234	954	0	0	0	0	0	0
8	klinik utama prodia	4,995	5,703	10,698	0	0	0	0	0	0
9	klinik bintang kimaia	206	820	1,026	0	0	0	0	0	0
10	klinik gigi utama emha dental care	1,513	2,294	3,807	0	0	0	0	0	0
11	klinik utama barokah medika	0	2,928	2,928	0	0	0	0	0	0
12	klinik kilau dental care	549	653	1,202	0	0	0	0	0	0
13	klinik kedamaian medika farma	402	236	638	0	0	0	0	0	0
14	Klinik utama orthis	342	463	805	0	0	0	0	0	0
15	Klinik satoe keluarga	1,035	1,553	2,588	0	0	0	0	0	0
16	Klinik ap ap pediatrik	592	448	1,040	0	0	0	0	0	0
17	Klinik utama naara spesialis kulit dan kelamin	120	400	520	0	0	0	0	0	0
18	Klinik Utama Sari Maranatha Sehat	422	236	658	0	0	0	0	0	0
	RS Umum									
1	RSUD Abdoel Moeloek	19,561	21,218	40,779	10,573	10,558	21,131	919	463	1,382
2	RSUD A. Dadi Tiokrodipo	21,106	26,526	47,632	4,249	5,161	9,410	759	597	1,356
3	RS Tk IV 02.07.04	10,741	12,642	23,383	1,695	3,388	5,083	0	0	0
4	RS Bhayangkara	28,411	35,744	64,155	5,321	3,850	9,171	553	658	1,211
5	RS Advent	77,216	107,135	184,351	6,992	9,044	16,036	9	0	9
6	RS Urip Sumohardjo	111,404	134,135	245,539	21,236	24,741	45,977	0	0	0
7	RS Budi Medika	24,477	43,623	68,100	3,853	5,067	8,920	0	0	0
8	RS Hermina	42,419	72,965	115,384	17,552	21,428	38,980	0	0	0
9	RS Imanuel	46,150	46,286	92,436	8,150	8,169	16,319	0	0	0
10	RS Bumi Waras	51,520	62,305	113,825	6,579	7,560	14,139	0	0	0
11	RS Pertamina Bintang Amin	8,574	10,652	19,226	7,721	9,543	17,264	0	0	0
12	RS Graha Husada	4,055	4,058	8,113	3,425	3,380	6,805	0	0	0
13	RS Belleza Kedaton	2,709	4,538	7,247	409	847	1,256	0	0	0
	RS Khusus									
1	RS Mata LEC	15,962	19,965	35,927	156	215	371	0	0	0
2	RS Mata Permana Sari	2,319	2,300	4,619	57	50	107	0	0	0
3	RSIA Puri Betik Hati	3,619	10,031	13,650	3,215	6,265	9,480	0	0	0
4	RSIA Restu Bunda	1,886	6,085	7,971	1,361	3,340	4,701	0	0	0
5	RSIA Mutiara Putri	1,349	2,710	4,059	498	1,494	1,992	0	0	0
6	RSIA Santa Ana	6,006	11,022	17,028	1,011	1,051	2,062	0	0	0
7	RSIA Bunda As Svifa	2,114	2,521	4,635	90	137	227	0	0	0
SUB JUMLAH II		496,363	662,845	1,159,208	104,143	125,288	229,431	2,240	1,718	3,958

Sumber : Seksi Pelayanan Kesehatan Rujukan;2024

Seksi Pencegahan dan Pengendalian Penyakit Tidak Menular;2024

Seksi Pelayanan Kesehatan Primer dan Tradisional;2024

Catatan : Puskesmas non rawat inap hanya melayani kunjungan rawat jalan

TABEL 6

**PERSENTASE RUMAH SAKIT DENGAN KEMAMPUAN PELAYANAN GAWAT DARURAT (GADAR) LEVEL I
KOTA BANDAR LAMPUNG
TAHUN 2024**

NO	RUMAH SAKIT	JUMLAH	MEMPUNYAI KEMAMPUAN PELAYANAN GAWAT DARURAT LEVEL I	
			JUMLAH	%
1	2	3	4	5
1	RUMAH SAKIT UMUM	13	13	100.0
2	RUMAH SAKIT KHUSUS	7	7	100.0
KOTA BANDAR LAMPUNG		20	20	100.0

Sumber : Seksi Pelayanan Kesehatan Rujukan;2024

TABEL 7

**ANGKA KEMATIAN PASIEN DI RUMAH SAKIT
KOTA BANDAR LAMPUNG
TAHUN 2024**

NO	NAMA RUMAH SAKIT ^a	JUMLAH TEMPAT TIDUR	PASIEN KELUAR (HIDUP + MATI)			PASIEN KELUAR MATI			PASIEN KELUAR MATI ≥ 48 JAM DIRAWAT			Gross Death Rate			Net Death Rate		
			L	P	L + P	L	P	L + P	L	P	L + P	L	P	L + P	L	P	L + P
1	2	3	4	5	6	7	8	9	10	11	12	13	14	15	16	17	18
1	RSUD Abdoel Moeloek	625	14,296	15,641	29,937	708	594	1,302	407	321	728	49.5	38.0	43.5	28.5	20.5	24.3
2	RSUD A. Dadi Tjokrodipo	100	4,231	5,160	9,391	89	84	173	17	31	48	21.0	16.3	18.4	4.0	6.0	5.1
3	RS Tk IV 02.07.04	111	10,741	12,642	23,383	17	25	42	14	20	34	1.6	2.0	1.8	1.3	1.6	1.5
4	RS Bhayangkara	123	5,321	3,850	9,171	9	8	17	8	6	14	1.7	2.1	1.9	1.5	1.6	1.5
5	RS Advent	175	6,992	9,044	16,036	198	147	345	96	100	196	28.3	16.3	21.5	13.7	11.1	12.2
6	RS Urip Sumohardjo	567	21,236	26,740	47,976	832	633	1,465	420	377	797	39.2	23.7	30.5	19.8	14.1	16.6
7	RS Budi Medika	110	3,853	5,067	8,920	53	64	117	34	24	58	13.8	12.6	13.1	8.8	4.7	6.5
8	RS Hermina	135	17,552	21,428	38,980	43	67	110	38	22	60	2.4	3.1	2.8	2.2	1.0	1.5
9	RS Imanuel	200	6,800	6,860	13,660	160	178	338	90	108	198	23.5	25.9	24.7	13.2	15.7	14.5
10	RS Bumi Waras	167	6,729	7,719	14,448	117	79	196	46	20	66	17.4	10.2	13.6	6.8	2.6	4.6
11	RS Pertamina Bintang Amin	191	8,469	9,568	18,037	61	62	123	54	51	105	7.2	6.5	6.8	6.4	5.3	5.8
12	RS Graha Husada	170	6,294	6,094	12,388	86	50	136	40	45	85	13.7	8.2	11.0	6.4	7.4	6.9
13	RS Belleza Kedaton	100	1,001	2,928	3,929	4	10	14	1	5	6	4.0	3.4	3.6	1.0	1.7	1.5
14	RS Mata LEC	24	156	215	371	0	0	0	0	0	0	0.0	0.0	0.0	0.0	0.0	0.0
15	RS Mata Permana Sari	40	57	50	107	0	0	0	0	0	0	0.0	0.0	0.0	0.0	0.0	0.0
16	RSIA Puri Betik Hati	65	3,215	6,265	9,480	4	6	10	0	0	0	1.2	1.0	1.1	0.0	0.0	0.0
17	RSIA Restu Bunda	38	1,361	3,340	4,701	8	8	16	0	0	0	5.9	2.4	3.4	0.0	0.0	0.0
18	RSIA Mutiara Putri	42	498	1,494	1,992	3	4	7	1	2	3	0.0	0.0	0.0	0.0	0.0	0.0
19	RSIA Santa Ana	35	503	1,080	1,583	0	0	0	0	0	0	0.0	0.0	0.0	0.0	0.0	0.0
20	RSIA Bunda As Syifa	40	90	137	227	0	0	0	0	0	0	0.0	0.0	0.0	0.0	0.0	0.0
KOTA BANDAR LAMPUNG		3,058	119,395	145,322	264,717	2,392	2,019	4,411	1,266	1,132	2,398	20.0	13.9	16.7	10.6	7.8	9.1

Sumber : Seksi Pelayanan Kesehatan Rujukan;2024

Keterangan: ^a termasuk rumah sakit swasta

TABEL 8

**INDIKATOR KINERJA PELAYANAN DI RUMAH SAKIT
KOTA BANDAR LAMPUNG
TAHUN 2024**

NO	NAMA RUMAH SAKIT ^a	JUMLAH TEMPAT TIDUR	PASIENT KELUAR (HIDUP + MATI)	JUMLAH HARI PERAWATAN	JUMLAH LAMA DIRAWAT	BOR (%)	BTO (KALI)	TOI (HARI)	ALOS (HARI)
1	2	3	4	5	6	7	8	9	10
1	RSUD Abdoel Moeloek	625	29,937	147,460	127,838	64.6	48	3	4
2	RSUD A. Dadi Tjokrodipo	100	9,391	35,179	37,280	77.0	56	4	3
3	RS Tk IV 02.07.04	111	23,383	19,783	19,783	47.9	211	4	1
4	RS Bhayangkara	123	9,171	34,246	27,513	76.3	75	3	3
5	RS Advent	175	16,036	48,346	49,370	73.0	90	1	3
6	RS Urip Sumohardjo	567	47,976	168,382	168,382	81.4	85	1	4
7	RS Budi Medika	110	8,920	43,849	13,814	109.2	81	0	2
8	RS Hermina	135	38,980	38,980	45,779	79.1	289	0.26	1
9	RS Imanuel	200	13,660	48,459	45,156	66.4	68	2	3
10	RS Bumi Waras	167	14,448	37,226	49,887	61.1	87	2	3
11	RS Pertamina Bintang Amin	191	18,037	52,705	53,545	75.6	94	1	3
12	RS Graha Husada	170	12,388	43,849	13,814	70.7	73	1	1
13	RS Belleza Kedaton	100	3,929	12,725	8,864	34.9	39	6	2
14	RS Mata LEC	24	371	897	915	16.3	25	12	2
15	RS Mata Permana Sari	40	107	1	1	14.0	3	67	1
16	RSIA Puri Betik Hati	65	9,480	17,796	18,933	75.0	146	1	2
17	RSIA Restu Bunda	38	4,701	14,103	15,045	69.2	69	0	3
18	RSIA Mutiara Putri	42	1,992	4,381	6,427	24.9	42	7.00	3
19	RSIA Santa Ana	35	1,583	3,977	3,855	31.1	45	5	2
20	RSIA Bunda As Syifa	40	227	704	689	4.8	6	61	3
KOTA BANDAR LAMPUNG		3058	264,717	773,048	706,890	69.3	86.6	1	3

Sumber : Seksi Pelayanan Kesehatan Rujukan,2024

Keterangan: ^a termasuk rumah sakit swasta

TABEL 9

**PERSENTASE PUSKESMAS DENGAN KETERSEDIAAN OBAT ESENSIAL
MENURUT PUSKESMAS DAN KECAMATAN
KOTA BANDAR LAMPUNG
TAHUN 2024**

NO	KECAMATAN	KODE PUSKESMAS	PUSKESMAS	KETERSEDIAAN OBAT ESENSIAL *
1	2	3	4	5
1	Telukbetung Barat	18710200001	Bakung	v
2	Telukbetung Timur	18710200002	Kotakarang	v
		18710200003	Sukamaju	v
3	Telukbetung Selatan	18710200004	Pasar Ambon	v
4	Bumi Waras	18710200005	Sukaraja	v
5	Panjang	18710200006	Panjang	v
6	Tanjungkarang Timur	18710200007	Kampung Sawah	v
7	Kedamaian	18710200008	Satelit	v
8	Telukbetung Utara	18710200009	Kupang Kota	v
		18710200010	Sumur Batu	v
9	Tanjungkarang Pusat	18710200011	Simpur	v
		18710200012	Palapa	v
10	Enggal	18710200013	Kebon Jahe	v
11	Tanjungkarang Barat	18710200014	Gedong Air	v
		18710200015	Susunan Baru	v
12	Kemiling	18710200016	Kemiling	v
		18710200017	Beringin Raya	v
		18710200018	Pinang Jaya	v
13	Langkapura	18710200019	Segalamider	v
14	Kedaton	18710200020	Kedaton	v
15	Rajabasa	18710200021	Rajabasa Indah	v
16	Tanjung Senang	18710200022	Way Kandis	v
17	Labuhan Ratu	18710200023	Labuhan Ratu	v
18	Sukarame	18710200024	Sukarame	v
		18710200025	Permata Sukarame	v
		18710200026	Korpri	v
19	Sukabumi	18710200027	Sukabumi	v
		18710200028	Campang Raya	x
		18710200029	Way Laga	v
20	Way Halim	18710200030	Way Halim	v
		18710200031	Way Halim II	v
JUMLAH PUSKESMAS YANG MEMILIKI 80% OBAT DAN VAKSIN ESENSIAL				30
JUMLAH PUSKESMAS YANG MELAPOR				31
% PUSKESMAS DENGAN KETERSEDIAAN OBAT & VAKSIN ESENSIAL				96.8

Sumber : Seksi Farmasi;2024

Keterangan: *) beri tanda "V" jika puskesmas memiliki obat dan vaksin esensial ≥80%

*) beri tanda "X" jika puskesmas memiliki obat dan vaksin esensial <80%

*) jika puskesmas tersebut tidak melapor, **mohon dikosongkan atau tidak memberi tanda "V" maupun "X"**

TABEL 10

**PERSENTASE KETERSEDIAAN OBAT ESENSIAL
KOTA BANDAR LAMPUNG
TAHUN 2024**

NO	NAMA OBAT	SATUAN	KETERSEDIAAN OBAT ESENSIAL*
1	2	3	4
1	Albendazol/Pirantel Pamoat	Tablet	v
2	Alopurinol	Tablet	v
3	Amlodipin/Kaptopril	Tablet	v
4	Amoksisilin 500 mg	Tablet	v
5	Amoksisilin sirup	Botol	v
6	Antasida tablet kunyah/antasida suspensi	Tablet/Botol	v
7	Amitriptilin tablet salut 25 mg (HCl)	Tablet	x
8	Asam Askorbat (Vitamin C)	Tablet	v
9	Asiklovir	Tablet	v
10	Betametason salep	Tube	v
11	Deksametason tablet/deksametason injeksi	Tablet/Vial/Ampul	v
12	Diazepam injeksi 5 mg/ml	Ampul	v
13	Diazepam	Tablet	v
14	Dihidroartemisin+piperakuin (DHP) dan primaquin	Tablet	v
15	Difenhidramin Inj. 10 mg/ml	Ampul	x
16	Epinefrin (Adrenalin) injeksi 0,1 % (sebagai HCl)	Ampul	v
17	Fitomenadion (Vitamin K) injeksi	Ampul	v
18	Furosemid 40 mg/Hidroklorotiazid (HCT)	Tablet	v
19	Garam Oralit serbuk	Kantong	v
20	Glibenklamid/Metformin	Tablet	v
21	Hidrokortison krim/salep	Tube	v
22	Kotrimoksazol (dewasa) kombinasi tablet/Kotrimoksazol susp	Tablet/Botol	v
23	Ketokonazol tablet 200 mg	Tablet	v
24	Klorfeniramina Maleat (CTM) tablet 4 mg	Tablet	v
25	Lidokain inj	Vial	v
26	Magnesium Sulfat injeksi	Vial	v
27	Metilergometrin Maleat injeksi 0,200 mg-1 ml	Ampul	v
28	Natrium Diklofenak	Tablet	v
29	OAT FDC Kat 1	Paket	v
30	Oksitosin injeksi	Ampul	x
31	Parasetamol sirup 120 mg / 5 ml	Botol	v
32	Parasetamol 500 mg	Tablet	v
33	Prednison 5 mg	Tablet	v
34	Retinol 100.000/200.000 IU	Kapsul	v
35	Salbutamol	Tablet	v
36	Salep Mata/Tetes Mata Antibiotik	Tube	v
37	Simvastatin	Tablet	v
38	Tablet Tambah Darah	Tablet	v
39	Vitamin B6 (Piridoksin)	Tablet	v
40	Zinc 20 mg	Tablet	v
JUMLAH ITEM OBAT INDIKATOR YANG TERSEDIA DI KOTA BANDAR LAMPUNG			37
JUMLAH ITEM OBAT INDIKATOR			40
% KETERSEDIAAN OBAT ESENSIAL			92.5

Sumber : Seksi Farmasi;2024

Keterangan: *) beri tanda "V" jika kabupaten/kota memiliki obat esensial

*) beri tanda "X" jika kabupaten/kota tidak memiliki obat esensial

TABEL 11

**PERSENTASE PUSKESMAS DENGAN KETERSEDIAAN VAKSIN IMUNISASI DASAR LENGKAP (IDL)
MENURUT KECAMATAN DAN PUSKESMAS
KOTA BANDAR LAMPUNG
TAHUN 2024**

NO	KECAMATAN	KODE PUSKESMAS	PUSKESMAS	KETERSEDIAAN VAKSIN IDL*
1	2	3	4	5
1	Telukbetung Barat	18710200001	Bakung	v
2	Telukbetung Timur	18710200002	Kotakarang	v
		18710200003	Sukamaju	v
3	Telukbetung Selatan	18710200004	Pasar Ambon	v
4	Bumi Waras	18710200005	Sukaraja	v
5	Panjang	18710200006	Panjang	v
6	Tanjungkarang Timur	18710200007	Kampung Sawah	v
7	Kedamaian	18710200008	Satelit	v
8	Telukbetung Utara	18710200009	Kupang Kota	v
		18710200010	Sumur Batu	v
9	Tanjungkarang Pusat	18710200011	Simpur	v
		18710200012	Palapa	v
10	Enggal	18710200013	Kebon Jahe	v
11	Tanjungkarang Barat	18710200014	Gedong Air	v
		18710200015	Susunan Baru	v
12	Kemiling	18710200016	Kemiling	v
		18710200017	Beringin Raya	v
		18710200018	Pinang Jaya	v
13	Langkapura	18710200019	Segalamider	v
14	Kedaton	18710200020	Kedaton	v
15	Rajabasa	18710200021	Rajabasa Indah	v
16	Tanjung Senang	18710200022	Way Kandis	v
17	Labuhan Ratu	18710200023	Labuhan Ratu	v
18	Sukarame	18710200024	Sukarame	v
		18710200025	Permata Sukarame	v
		18710200026	Korpri	v
19	Sukabumi	18710200027	Sukabumi	v
		18710200028	Campang Raya	v
		18710200029	Way Laga	v
20	Way Halim	18710200030	Way Halim	v
		18710200031	Way Halim II	v
JUMLAH PUSKESMAS YANG MEMILIKI 100% VAKSIN IDL				31
JUMLAH PUSKESMAS YANG MELAPOR				31
% PUSKESMAS DENGAN KETERSEDIAAN VAKSIN IDL				100.0

Sumber : Seksi Farmasi;2024

Keterangan: *) beri tanda "V" jika Puskesmas memiliki 100% vaksin IDL

*) beri tanda "X" jika Puskesmas memiliki <100% vaksin IDL

*) jika Puskesmas tersebut tidak melapor, **mohon dikosongkan atau tidak memberi tanda "V" maupun "X"**

TABEL 12

**JUMLAH POSYANDU DAN POSBINDU PTM MENURUT KECAMATAN DAN PUSKESMAS
KOTA BANDAR LAMPUNG
TAHUN 2024**

NO	KECAMATAN	KODE PUSKESMAS	PUSKESMAS	AKTIF		TIDAK AKTIF		JUMLAH	JUMLAH POSBINDU PTM*
				JUMLAH	%	JUMLAH	%		
				11	12	13	14		
1	Telukbetung Barat	18710200001	Bakung	26	100.0	0	0.0	26	10
2	Telukbetung Timur	18710200002	Kotakarang	18	100.0	0	0.0	18	6
		18710200003	Sukamaju	12	100.0	0	0.0	12	8
3	Telukbetung Selatan	18710200004	Pasar Ambon	36	100.0	0	0.0	36	6
4	Bumi Waras	18710200005	Sukaraja	42	100.0	0	0.0	42	5
5	Panjang	18710200006	Panjang	51	100.0	0	0.0	51	8
6	Tanjungkarang Timur	18710200007	Kampung Sawah	31	100.0	0	0.0	31	5
7	Kedamaian	18710200008	Satelit	31	100.0	0	0.0	31	7
8	Telukbetung Utara	18710200009	Kupang Kota	27	100.0	0	0.0	27	4
		18710200010	Sumur Batu	19	100.0	0	0.0	19	5
9	Tanjungkarang Pusat	18710200011	Simpur	14	100.0	0	0.0	14	8
		18710200012	Palapa	20	100.0	0	0.0	20	4
10	Enggal	18710200013	Kebon Jahe	23	100.0	0	0.0	23	6
11	Tanjungkarang Barat	18710200014	Gedong Air	22	100.0	0	0.0	22	5
		18710200015	Susunan Baru	12	100.0	0	0.0	12	5
12	Kemiling	18710200016	Kemiling	28	100.0	0	0.0	28	6
		18710200017	Beringin Raya	10	100.0	0	0.0	10	3
		18710200018	Pinang Jaya	8	100.0	0	0.0	8	4
13	Langkapura	18710200019	Segalamider	27	100.0	0	0.0	27	6
14	Kedaton	18710200020	Kedaton	31	100.0	0	0.0	31	7
15	Rajabasa	18710200021	Rajabasa Indah	38	100.0	0	0.0	38	8
16	Tanjung Senang	18710200022	Way Kandis	30	100.0	0	0.0	30	8
17	Labuhan Ratu	18710200023	Labuhan Ratu	28	100.0	0	0.0	28	6
18	Sukarame	18710200024	Sukarame	15	100.0	0	0.0	15	4
		18710200025	Permata Sukarame	12	100.0	0	0.0	12	4
		18710200026	Korpri	8	100.0	0	0.0	8	2
19	Sukabumi	18710200027	Sukabumi	21	100.0	0	0.0	21	3
		18710200028	Campang Raya	13	100.0	0	0.0	13	6
		18710200029	Way Laga	15	100.0	0	0.0	15	3
20	Way Halim	18710200030	Way Halim	20	100.0	0	0.0	20	4
			Way Halim II	18	100.0	0	0.0	18	2
JUMLAH (KAB/KOTA)				706	100.0	0	0.0	706	168
RASIO POSYANDU PER 100 BALITA								0.7	

Sumber : seksi promosi kesehatan dan pemberdayaan masyarakat;2024

TABEL 13

**JUMLAH TENAGA MEDIS DI FASILITAS KESEHATAN
KOTA BANDAR LAMPUNG
TAHUN 2024**

NO	UNIT KERJA	DR SPESIALIS			DOKTER			TOTAL			DOKTER GIGI			DOKTER GIGI SPESIALIS			TOTAL		
		L	P	L+P	L	P	L+P	L	P	L+P	L	P	L+P	L	P	L+P	L	P	L+P
1	2	3	4	5	6	7	8	9	10	11	12	13	14	15	16	17	18	19	20
	Puskesmas	0	0	0	31	164	195	31	164	195	8	54	62	0	0	0	8	54	62
1	Bakung	0	0	0	3	2	5	3	2	5	1	1	2	0	0	0	1	1	2
2	Kotakarang	0	0	0	5	9	14	5	9	14	0	2	2	0	0	0	0	2	2
3	Sukamaju	0	0	0	1	3	4	1	3	4	0	2	2	0	0	0	0	2	2
4	Pasar Ambon	0	0	0	2	4	6	2	4	6	0	1	1	0	0	0	0	1	1
5	Sukaraja	0	0	0	1	5	6	1	5	6	0	2	2	0	0	0	0	2	2
6	Panjang	0	0	0	2	12	14	2	12	14	3	6	9	0	0	0	3	6	9
7	Kampung Sawah	0	0	0	0	6	6	0	6	6	1	0	1	0	0	0	1	0	1
8	Satelit	0	0	0	0	8	8	0	8	8	0	4	4	0	0	0	0	4	4
9	Kupang Kota	0	0	0	1	6	7	1	6	7	0	1	1	0	0	0	0	1	1
10	Sumur Batu	0	0	0	1	4	5	1	4	5	0	1	1	0	0	0	0	1	1
11	Simpur	0	0	0	0	3	3	0	3	3	0	2	2	0	0	0	0	2	2
12	Palapa	0	0	0	0	3	3	0	3	3	0	2	2	0	0	0	0	2	2
13	Kebon Jahe	0	0	0	1	4	5	1	4	5	0	2	2	0	0	0	0	2	2
14	Gedong Air	0	0	0	1	7	8	1	7	8	0	1	1	0	0	0	0	1	1
15	Susunan Baru	0	0	0	1	5	6	1	5	6	0	1	1	0	0	0	0	1	1
16	Kemling	0	0	0	0	10	10	0	10	10	0	2	2	0	0	0	0	2	2
17	Beringin Raya	0	0	0	1	5	6	1	5	6	0	1	1	0	0	0	0	1	1
18	Pinang Jaya	0	0	0	0	4	4	0	4	4	0	1	1	0	0	0	0	1	1
19	Segalamider	0	0	0	1	4	5	1	4	5	0	1	1	0	0	0	0	1	1
20	Kedaton	0	0	0	5	7	12	5	7	12	0	2	2	0	0	0	0	2	2
21	Rajabasa Indah	0	0	0	0	6	6	0	6	6	0	2	2	0	0	0	0	2	2
22	Way Kandis	0	0	0	2	6	8	2	6	8	0	1	1	0	0	0	0	1	1
23	Labuhan Ratu	0	0	0	2	6	8	2	6	8	0	1	1	0	0	0	0	1	1
24	Sukarame	0	0	0	1	4	5	1	4	5	0	1	1	0	0	0	0	1	1
25	Permata Sukarame	0	0	0	0	6	6	0	6	6	1	1	2	0	0	0	1	1	2
26	Korpri	0	0	0	0	3	3	0	3	3	2	1	3	0	0	0	2	1	3
27	Sukabumi	0	0	0	0	6	6	0	6	6	0	5	5	0	0	0	0	5	5
28	Campang Raya	0	0	0	0	4	4	0	4	4	0	1	1	0	0	0	0	1	1
29	Way Laga	0	0	0	0	4	4	0	4	4	0	2	2	0	0	0	0	2	2
30	Way Halim	0	0	0	0	4	4	0	4	4	0	3	3	0	0	0	0	3	3
31	Way Halim II	0	0	0	0	4	4	0	4	4	0	1	1	0	0	0	0	1	1
		371	280	651	138	295	433	509	575	1.084	8	32	40	11	16	27	19	48	67
1	RSUD Abdoel Moeloek	71	58	129	18	36	54	89	94	183	0	3	3	4	4	8	4	7	11
2	RSUD A. Dadi Tjokrodipo	22	22	44	10	36	46	32	58	90	2	1	3	1	0	1	3	1	4
3	RS Tk IV 02.07.04	8	12	20	0	12	12	8	24	32	2	5	7	0	2	2	2	7	9
4	RS Bhayangkara	12	13	25	13	21	34	25	34	59	1	6	7	1	1	2	2	7	9
5	RS Advent Bandar Lampung	26	17	43	4	22	26	30	39	69	0	0	0	0	0	0	0	0	0
6	RS Urip Sumoharjo	65	34	99	14	34	48	79	68	147	0	3	3	0	1	1	0	4	4
7	RS Budi Medika	10	9	19	3	7	10	13	16	29	1	1	2	1	1	2	2	2	4
8	RS Hermina	19	13	32	5	11	16	24	24	48	0	2	2	2	3	5	2	5	7
9	RS Immanuel Bandar Lampung	23	16	39	10	20	30	33	36	69	0	1	1	0	0	0	0	1	1
10	RS Bumi Waras	28	15	43	16	10	26	44	25	69	0	0	0	0	1	1	0	1	1
11	RS Pertamina Bintang Amin Husada	19	15	34	9	9	18	28	24	52	1	0	1	0	1	1	1	1	2
12	RS Graha Husada	30	18	48	8	27	35	38	45	83	0	0	0	0	0	0	0	0	0
13	RS BELLEZA KEDATON	5	10	15	4	13	17	9	23	32	0	1	1	1	0	1	1	1	2
14	RS Mata Lampung Eye Center (LEC)	6	6	12	2	3	5	8	9	17	0	0	0	0	0	0	0	0	0
15	RS Mata Permana Sari	1	2	3	0	1	1	1	3	4	0	2	2	0	0	0	0	2	2
16	RSIA Putri Betik Hati	8	5	13	7	6	13	15	11	26	0	1	1	0	0	0	0	1	1
17	RSIA Restu Bunda	8	3	11	8	7	15	16	10	26	1	1	2	0	1	1	1	2	3
18	RSIA Mutiara Putri	4	3	7	4	5	9	8	8	16	0	0	0	0	0	0	0	0	0
19	RSIA Santa Ana	3	4	7	2	6	8	5	10	15	0	3	3	0	1	1	0	4	4
20	RSIA Bunda As Syifa	3	5	8	1	9	10	4	14	18	0	2	2	1	0	1	1	2	3
SARANA PELAYANAN KESEHATAN LAIN		15	29	44	50	227	277	65	256	321	11	45	56	1	1	2	12	46	58
JUMLAH (KAB/KOTA)^a		386	309	695	219	686	905	605	995	1.600	27	131	158	12	17	29	39	148	187
RASIO TERHADAP 100.000 PENDUDUK				63.2			82.3			145.4			14.4			2.6			17.0

Sumber : Seksi Sumber Daya Manusia Kesehatan:2024

Keterangan : - Tenaga kesehatan termasuk yang memiliki ijazah pasca sarjana dan dokter

a. Pada penghitungan jumlah dan rasio di tingkat kabupaten/kota, nakes yang bertugas di lebih dari satu tempat hanya dihitung satu kali

TABEL 14

**JUMLAH TENAGA KEPERAWATAN DAN TENAGA KEBIDANAN DI FASILITAS KESEHATAN
KOTA BANDAR LAMPUNG
TAHUN 2024**

NO	UNIT KERJA	TENAGA KEPERAWATAN			TENAGA KEBIDANAN
		L	P	L+P	
1	2	3	4	5	6
	Puskesmas	126	497	623	650
1	Bakung	2	18	20	22
2	Kotakarang	6	16	22	21
3	Sukamaju	8	11	19	31
4	Pasar Ambon	2	6	8	12
5	Sukaraja	5	19	24	15
6	Panjang	7	15	22	20
7	Kampung Sawah	7	9	16	18
8	Satelit	5	16	21	20
9	Kupang Kota	5	13	18	22
10	Sumur Batu	1	14	15	13
11	Simpur	4	13	17	22
12	Palapa	4	17	21	22
13	Kebon Jahe	0	24	24	12
14	Gedong Air	6	18	24	13
15	Susunan Baru	2	9	11	34
16	Kemiling	7	23	30	11
17	Beringin Raya	3	12	15	24
18	Pinang Jaya	5	19	24	10
19	Segalamider	1	21	22	16
20	Kedaton	4	25	29	30
21	Rajabasa Indah	1	35	36	29
22	Way Kandis	4	15	19	52
23	Labuhan Ratu	7	25	32	31
24	Sukarame	2	15	17	20
25	Permata Sukarame	2	9	11	25
26	Korpri	5	12	17	16
27	Sukabumi	8	20	28	26
28	Campang Raya	3	12	15	23
29	Way Laga	6	9	15	11
30	Way Halim	1	11	12	14
31	Way Halim II	3	16	19	15
	Rumah Sakit	849	1,933	2,782	559
1	RSUD Abdoel Moeloek	185	368	553	129
2	RSUD A. Dadi Tjokrodipo	54	95	149	51
3	RS Tk IV 02.07.04	19	76	95	17
4	RS Bhayangkara	32	85	117	24
5	RS Advent Bandar Lampung	44	157	201	12
6	RS Urip Sumoharjo	204	324	528	27
7	RS Budi Medika	42	44	86	8
8	RS Hermina	18	65	83	22
9	RS Immanuel Bandar Lampung	66	177	243	20
10	RS Bumi Waras	27	143	170	16
11	RS Bintang Amin Husada	69	120	189	20
12	RS Graha Husada	48	79	127	23
13	RS Belleza	11	61	72	19
14	RS Mata Lampung Eye Canter (LEC)	10	11	21	34
15	RS Mata Permana Sari	4	4	8	25
16	RSIA Putri Betik Hati	7	46	53	34
17	RSIA Restu Bunda	6	26	32	25
18	RSIA Mutiara Putri	2	27	29	19
19	RSIA Santa Ana	0	12	12	25
20	RSIA Bunda As Syifa	1	13	14	9
	NAN KESEHATAN LAIN	40	131	171	119
	J (KAB/KOTA)	1,015	2,561	3,576	1,328
	P 100.000 PENDUDUK			325.1	120.7

Sumber : Seksi Sumber Daya Manusia Kesehatan;2024

ak yang memiliki ijazah pasca sarjana dan doktor

a. Pada penghitungan jumlah dan rasio di tingkat kabupaten/kota, nakes yang bertugas di lebih dari satu tempat hanya dihitung satu kali

TABEL 15

**JUMLAH TENAGA KESEHATAN MASYARAKAT, KESEHATAN LINGKUNGAN, DAN GIZI DI FASILITAS KESEHATAN
KOTA BANDAR LAMPUNG
TAHUN 2024**

NO	UNIT KERJA	TENAGA KESEHATAN MASYARAKAT			TENAGA KESEHATAN LINGKUNGAN			TENAGA GIZI		
		L	P	L+P	L	P	L+P	L	P	L+P
1	2	3	4	5	6	7	8	9	10	11
	Puskesmas	11	79	90	8	50	58	4	47	51
1	Bakung	0	2	2	1	0	1	0	1	1
2	Kotakarang	0	4	4	0	3	3	1	2	3
3	Sukamaju	0	1	1	0	1	1	0	2	2
4	Pasar Ambon	0	2	2	1	1	2	0	2	2
5	Sukaraja	2	5	7	1	1	2	0	2	2
6	Panjang	1	2	3	0	2	2	0	2	2
7	Kampung Sawah	0	4	4	0	3	3	0	2	2
8	Satelit	0	3	3	0	1	1	0	2	2
9	Kupang Kota	1	2	3	0	1	1	0	2	2
10	Sumur Batu	0	2	2	1	2	3	0	1	1
11	Simpur	1	2	3	0	2	2	0	1	1
12	Palapa	0	3	3	0	2	2	0	3	3
13	Kebon Jahe	0	3	3	0	1	1	0	3	3
14	Gedong Air	1	2	3	1	1	2	0	2	2
15	Susunan Baru	0	3	3	0	2	2	0	0	0
16	Kemiling	1	3	4	0	1	1	0	1	1
17	Beringin Raya	0	4	4	0	1	1	0	2	2
18	Pinang Jaya	0	1	1	0	2	2	0	1	1
19	Segalamider	0	2	2	0	1	1	0	1	1
20	Kedaton	0	3	3	0	2	2	0	1	1
21	Rajabasa Indah	1	3	4	1	1	2	0	2	2
22	Way Kandis	1	4	5	0	2	2	0	1	1
23	Labuhan Ratu	1	2	3	0	1	1	2	1	3
24	Sukarame	0	3	3	0	1	1	0	2	2
25	Permata Sukarame	0	3	3	0	1	1	0	2	2
26	Korpri	0	2	2	0	3	3	0	1	1
27	Sukabumi	1	3	4	1	2	3	0	1	1
28	Campang Raya	0	1	1	1	1	2	0	1	1
29	Way Laga	0	0	0	0	3	3	0	1	1
30	Way Halim	0	2	2	0	2	2	0	1	1
31	Way Halim II	0	3	3	0	3	3	1	1	2
	Rumah Sakit	8	37	45	10	31	41	3	67	70
1	RSUD Abdoel Moeloek	0	8	8	3	8	11	2	18	20
2	RSUD A. Dadi Tjokrodipo	1	4	5	1	5	6	0	4	4
3	RS Tk IV 02.07.04	0	0	0	0	1	1	0	2	2
4	RS Bhayangkara	1	5	6	1	6	7	0	5	5
5	RS Advent Bandar Lampung	1	0	1	1	0	1	1	3	4
6	RS Urip Sumoharjo	0	1	1	0	1	1	0	9	9
7	RS Budi Medika	0	0	0	0	1	1	0	2	2
8	RS Hermina	1	0	1	1	0	1	0	1	1
9	RS Immanuel Bandar Lampung	0	0	0	0	0	0	0	7	7
10	RS Bumi Waras	2	17	19	1	0	1	0	2	2
11	RS Bintang Amin Husada	0	1	1	0	0	0	0	1	1
12	RSU Graha Husada	0	0	0	1	2	3	0	4	4
13	RS Belleza	1	0	1	0	0	0	0	1	1
14	RS Mata LEC	0	1	1	0	1	1	0	1	1
15	RS Mata Permana Sari	0	0	0	0	1	1	0	1	1
16	RSIA Putri Betik Hati	1	0	1	0	1	1	0	2	2
17	RSIA Restu Bunda	0	0	0	1	1	2	0	1	1
18	RSIA Mutiara Putri	0	0	0	0	1	1	0	1	1
19	RSIA Santa Ana	0	0	0	0	1	1	0	1	1
20	RSIA Bunda As Syifa	0	0	0	0	1	1	0	1	1
	SARANA PELAYANAN KESEHATAN LAIN	1	8	9	0	4	4	1	2	3
	JUMLAH (KAB/KOTA)	20	124	144	18	85	103	8	116	124
	RASIO TERHADAP 100.000 PENDUDUK			13.1			9.4			11.3

Sumber : Seksi Sumber Daya Manusia Kesehatan;2024

Keterangan : - Tenaga kesehatan termasuk yang memiliki ijazah pasca sarjana dan doktor

a. Pada penghitungan jumlah dan rasio di tingkat kabupaten/kota, nakes yang bertugas di lebih dari satu tempat hanya dihitung satu kali

TABEL 16

**JUMLAH TENAGA TEKNIK BIOMEDIKA, KETERAPIAN FISIK, DAN KETEKNISIAN MEDIK DI FASILITAS KESEHATAN
KOTA BANDAR LAMPUNG
TAHUN 2024**

NO	UNIT KERJA	AHLI TEKNOLOGI LABORATORIUM MEDIK			TENAGA TEKNIK BIOMEDIKA LAINNYA			KETERAPIAN FISIK			KETEKNISIAN MEDIK		
		L	P	L + P	L	P	L + P	L	P	L + P	L	P	L + P
1	2	3	4	5	6	7	8	9	10	11	12	13	14
	Puskesmas	8	62	70	1	2	3	0	0	0	7	51	58
1	Bakung	0	2	2	0	0	0	0	0	0	0	0	0
2	Kotakarang	0	2	2	0	0	0	0	0	0	1	3	4
3	Sukamaju	0	3	3	0	0	0	0	0	0	1	1	2
4	Pasar Ambon	1	2	3	0	0	0	0	0	0	0	1	1
5	Sukaraja	0	1	1	0	0	0	0	0	0	0	1	1
6	Panjang	2	1	3	0	0	0	0	0	0	0	3	3
7	Kampung Sawah	0	2	2	0	0	0	0	0	0	0	3	3
8	Satelit	0	2	2	0	0	0	0	0	0	0	2	2
9	Kupang Kota	0	3	3	0	0	0	0	0	0	1	1	2
10	Sumur Batu	0	1	1	0	0	0	0	0	0	0	1	1
11	Simpur	0	0	0	0	0	0	0	0	0	0	1	1
12	Palapa	0	3	3	0	0	0	0	0	0	0	1	1
13	Kebon Jahe	0	2	2	0	0	0	0	0	0	0	1	1
14	Gedong Air	0	1	1	0	0	0	0	0	0	0	4	4
15	Susunan Baru	0	3	3	0	0	0	0	0	0	0	0	0
16	Kemiling	0	2	2	0	0	0	0	0	0	0	1	1
17	Beringin Raya	0	2	2	0	0	0	0	0	0	2	0	2
18	Pinang Jaya	0	3	3	0	0	0	0	0	0	0	2	2
19	Segalamider	0	1	1	0	0	0	0	0	0	1	1	2
20	Kedaton	0	1	1	0	0	0	0	0	0	0	3	3
21	Rajabasa Indah	0	3	3	1	1	2	0	0	0	1	3	4
22	Way Kandis	1	5	6	0	0	0	0	0	0	0	4	4
23	Labuhan Ratu	0	2	2	0	0	0	0	0	0	0	3	3
24	Sukarame	1	2	3	0	0	0	0	0	0	0	3	3
25	Permata Sukarame	1	2	3	0	1	1	0	0	0	0	0	0
26	Korpri	1	1	2	0	0	0	0	0	0	0	2	2
27	Sukabumi	1	1	2	0	0	0	0	0	0	0	1	1
28	Campang Raya	0	2	2	0	0	0	0	0	0	0	3	3
29	Way Laga	0	3	3	0	0	0	0	0	0	0	1	1
30	Way Halim	0	2	2	0	0	0	0	0	0	0	0	0
31	Way Halim II	0	2	2	0	0	0	0	0	0	0	1	1
	Rumah Sakit	58	219	277	89	88	177	22	56	78	49	76	125
1	RSUD Abdoel Moeloek	17	57	74	32	33	65	2	16	18	9	17	26
2	RSUD A. Dadi Tjokrodipo	5	21	26	5	10	15	1	6	7	13	11	24
3	RS Tk IV 02.07.04	3	8	11	3	2	5	0	0	0	0	3	3
4	RS Bhayangkara	2	10	12	5	3	8	0	2	2	1	2	3
5	RS Advent Bandar Lampung	5	9	14	6	4	10	1	3	4	3	4	7
6	RS Urip Sumoharjo	6	30	36	19	8	27	10	9	19	9	12	21
7	RS Budi Medika	1	3	4	2	5	7	2	1	3	3	1	4
8	RS Hermina	2	5	7	3	4	7	1	1	2	2	0	2
9	RS Immanuel	9	23	32	3	5	8	1	6	7	1	6	7
10	RS Bumi Waras	5	9	14	5	3	8	1	4	5	3	7	10
11	RS Bintang Amin	0	13	13	1	4	5	1	2	3	1	2	3
12	RS Graha Husada	0	4	4	4	3	7	1	1	2	1	3	4
13	RS Belleza	0	8	8	0	3	3	1	5	6	1	3	4
14	RS Mata LEC	0	0	0	0	0	0	0	0	0	0	0	0
15	RS Mata Permana Sari	0	1	1	0	0	0	0	0	0	0	0	0
16	RSIA Puri Betik Hati	0	6	6	0	0	0	0	0	0	0	1	1
17	RSIA Restu Bunda	0	5	5	0	0	0	0	0	0	0	0	0
18	RSIA Mutiara Putri	0	4	4	0	0	0	0	0	0	0	2	2
19	RSIA Santa Ana	1	2	3	0	0	0	0	0	0	2	1	3
20	RSIA Bunda As Syifa	2	1	3	1	1	2	0	0	0	0	1	1
	SARANA PELAYANAN KESEHATAN LAIN	1	24	25	3	4	7	0	9	9	3	10	13
	JUMLAH (KAB/KOTA)	67	305	372	93	94	187	22	65	87	59	137	196
	RASIO TERHADAP 100.000 PENDUDUK			33.8			17.0			7.9			17.8

Sumber : Seksi Sumber Daya Manusia Kesehatan, 2024

Keterangan : - Tenaga kesehatan termasuk yang memiliki ijazah pasca sarjana dan doktor

TABEL 17

**JUMLAH TENAGA KEFARMASIAN DI FASILITAS KESEHATAN
KOTA BANDAR LAMPUNG
TAHUN 2024**

NO	UNIT KERJA	TENAGA KEFARMASIAN								
		TENAGA TEKNIS KEFARMASIAN			APOTEKER			TOTAL		
		L	P	L + P	L	P	L + P	L	P	L + P
1	2	3	4	5	6	7	8	9	10	11
	Puskesmas	3	22	25	7	42	49	10	64	74
1	Bakung	0	1	1	0	2	2	0	3	3
2	Kotakarang	0	0	0	1	1	2	1	1	2
3	Sukamaju	0	0	0	0	1	1	0	1	1
4	Pasar Ambon	0	0	0	0	2	2	0	2	2
5	Sukaraja	0	2	2	0	2	2	0	4	4
6	Panjang	1	0	1	1	1	2	2	1	3
7	Kampung Sawah	0	1	1	0	1	1	0	2	2
8	Satelit	0	0	0	1	1	2	1	1	2
9	Kupang Kota	0	1	1	0	1	1	0	2	2
10	Sumur Batu	0	0	0	0	2	2	0	2	2
11	Simpur	0	1	1	0	2	2	0	3	3
12	Palapa	0	1	1	0	1	1	0	2	2
13	Kebon Jahe	0	0	0	0	1	1	0	1	1
14	Gedong Air	0	2	2	0	2	2	0	4	4
15	Susunan Baru	0	0	0	0	1	1	0	1	1
16	Kemiling	1	0	1	0	1	1	1	1	2
17	Beringin Raya	0	1	1	1	1	2	1	2	3
18	Pinang Jaya	0	1	1	0	1	1	0	2	2
19	Segalamider	0	1	1	0	2	2	0	3	3
20	Kedaton	0	2	2	0	2	2	0	4	4
21	Rajabasa Indah	0	1	1	0	1	1	0	2	2
22	Way Kandis	0	0	0	0	2	2	0	2	2
23	Labuhan Ratu	0	2	2	0	1	1	0	3	3
24	Sukarame	0	0	0	1	0	1	1	0	1
25	Permata Sukarame	0	0	0	0	2	2	0	2	2
26	Korpri	0	0	0	0	2	2	0	2	2
27	Sukabumi	0	0	0	1	2	3	1	2	3
28	Campang Raya	0	0	0	0	1	1	0	1	1
29	Way Laga	1	2	3	0	1	1	1	3	4
30	Way Halim	0	2	2	1	0	1	1	2	3
31	Way Halim II	0	1	1	0	2	2	0	3	3
	Rumah Sakit	34	174	208	23	78	101	57	252	309
1	RSUD Abdoel Moeloek	1	18	19	8	15	23	9	33	42
2	RSUD A. Dadi Tjokrodipo	3	5	8	0	1	1	3	6	9
3	RS Tk IV 02.07.04	0	8	8	1	2	3	1	10	11
4	RS Bhayangkara	4	17	21	0	8	8	4	25	29
5	RS Advent Bandar Lampung	3	19	22	3	2	5	6	21	27
6	RS Urip Sumoharjo	0	20	20	1	8	9	1	28	29
7	RS Budi Medika	0	2	2	2	3	5	2	5	7
8	RS Hermina	5	4	9	1	5	6	6	9	15
9	RS Immanuel Bandar Lampung	4	17	21	0	8	8	4	25	29
10	RS Bumi Waras	4	19	23	2	4	6	6	23	29
11	RS Bintang Amin Husada	6	12	18	0	8	8	6	20	26
12	RS Graha Husada	3	10	13	3	5	8	6	15	21
13	RS Belleza	0	6	6	0	2	2	0	8	8
14	RS Mata LEC	0	0	0	0	2	2	0	2	2
15	RS Mata Permana Sari	1	2	3	1	0	1	2	2	4
16	RSIA Putri Betik Hati	0	7	7	0	2	2	0	9	9
17	RSIA Restu Bunda	0	1	1	0	1	1	0	2	2
18	RSIA Mutiara Putri	0	2	2	0	0	0	0	2	2
19	RSIA Santa Ana	0	5	5	0	1	1	0	6	6
20	RSIA Bunda As Syifa	0	0	0	1	1	2	1	1	2
	SARANA PELAYANAN KESEHATAN LAIN	5	40	45	20	65	85	25	105	130
	JUMLAH (KAB/KOTA)	42	236	278	50	185	235	92	421	513
	RASIO TERHADAP 100.000 PENDUDUK			25.3			21.4			46.6

Sumber : Seksi Sumber Daya Manusia Kesehatan;2024

Keterangan : - Tenaga kesehatan termasuk yang memiliki ijazah pasca sarjana dan doktor

a. Pada penghitungan jumlah dan rasio di tingkat kabupaten/kota, nakes yang bertugas di lebih dari satu tempat hanya dihitung satu kali

TABEL 18

**JUMLAH TENAGA PENUNJANG/PENDUKUNG KESEHATAN DI FASILITAS KESEHATAN
KOTA BANDAR LAMPUNG
TAHUN 2024**

NO	UNIT KERJA	TENAGA PENUNJANG/PENDUKUNG KESEHATAN									TOTAL		
		PEJABAT STRUKTURAL			TENAGA PENDIDIK			TENAGA DUKUNGAN MANAJEMEN					
		L	P	L+P	L	P	L+P	L	P	L+P	L	P	L+P
1	Puskesmas	7	15	22	0	0	0	100	155	255	107	170	277
1	Bakung	1	1	2	0	0	0	3	5	8	4	6	10
2	Kotakarang	1	0	1	0	0	0	2	3	5	3	3	6
3	Sukamaju	0	1	1	0	0	0	2	10	12	2	11	13
4	Pasar Ambon	1	0	1	0	0	0	5	5	10	6	5	11
5	Sukaraja	0	1	1	0	0	0	4	4	8	4	5	9
6	Panjang	0	0	0	0	0	0	2	5	7	2	5	7
7	Kampung Sawah	1	0	1	0	0	0	10	4	14	11	4	15
8	Satelit	0	0	0	0	0	0	4	2	6	4	2	6
9	Kupang Kota	1	1	2	0	0	0	5	11	16	6	12	18
10	Sumur Batu	0	1	1	0	0	0	5	5	10	5	6	11
11	Simpur	0	1	1	0	0	0	4	5	9	4	6	10
12	Palapa	0	2	2	0	0	0	4	12	16	4	14	18
13	Kebon Jahe	0	1	1	0	0	0	2	3	5	2	4	6
14	Gedong Air	1	0	1	0	0	0	3	2	5	4	2	6
15	Susunan Baru	0	1	1	0	0	0	4	8	12	4	9	13
16	Kemiling	0	0	0	0	0	0	2	4	6	2	4	6
17	Beringin Raya	0	0	0	0	0	0	5	4	9	5	4	9
18	Pinang Jaya	0	1	1	0	0	0	3	1	4	3	2	5
19	Segalamider	1	0	1	0	0	0	2	8	10	3	8	11
20	Kedaton	0	0	0	0	0	0	3	5	8	3	5	8
21	Rajabasa Indah	0	0	0	0	0	0	5	8	13	5	8	13
22	Way Kandis	0	0	0	0	0	0	1	5	6	1	5	6
23	Labuhan Ratu	0	0	0	0	0	0	5	3	8	5	3	8
24	Sukarame	0	1	1	0	0	0	1	2	3	1	3	4
25	Permata Sukarame	0	0	0	0	0	0	2	4	6	2	4	6
26	Korpri	0	1	1	0	0	0	2	4	6	2	5	7
27	Sukabumi	0	1	1	0	0	0	0	9	9	0	10	10
28	Campang Raya	0	1	1	0	0	0	2	5	7	2	6	8
29	Way Laga	0	0	0	0	0	0	3	4	7	3	4	7
30	Way Halim	0	0	0	0	0	0	2	1	3	2	1	3
31	Way Halim II	0	0	0	0	0	0	3	4	7	3	4	7
	Rumah Sakit	44	91	135	1	2	3	1,245	1,264	2,509	1,290	1,357	2,647
1	RSUD Abdoel Moeloek	6	6	12	0	0	0	219	246	465	225	252	477
2	RSUD A. Dadi Tjokrodipo	4	6	10	0	0	0	44	36	80	48	42	90
3	RS Tk IV 02.07.04	4	0	4	0	0	0	49	51	100	53	51	104
4	RS Bhayangkara	3	14	17	0	0	0	58	33	91	61	47	108
5	RS Advent Bandar Lampung	7	3	10	0	1	1	139	137	276	146	141	287
6	RS Urip Sumoharjo	7	19	26	0	0	0	200	163	363	207	182	389
7	RS Budi Medika	0	3	3	0	0	0	55	37	92	55	40	95
8	RS Hermina	2	1	3	0	0	0	14	39	53	16	40	56
9	RS Immanuel	3	26	29	0	0	0	174	152	326	177	178	355
10	RS Bumi Waras	0	1	1	0	0	0	73	69	142	73	70	143
11	RS Bintang Amin	0	0	0	1	1	2	22	26	48	23	27	50
14	RS Graha Husada	3	3	6	0	0	0	57	69	126	60	72	132
15	RS Belleza	3	2	5	0	0	0	28	32	60	31	34	65
12	RS Mata LEC	0	0	0	0	0	0	20	24	44	20	24	44
13	RS Mata Permana Sari	0	1	1	0	0	0	8	6	14	8	7	15
16	RSIA Puri Betik Hati	0	3	3	0	0	0	19	43	62	19	46	65
17	RSIA Restu Bunda	0	0	0	0	0	0	22	26	48	22	26	48
18	RSIA Mutiara Putri	0	0	0	0	0	0	18	27	45	18	27	45
19	RSIA Santa Ana	1	2	3	0	0	0	9	32	41	10	34	44
20	RSIA Bunda As Syifa	1	1	2	0	0	0	17	16	33	18	17	35
	SARANA PELAYANAN KESEHATAN LAIN	18	28	46	0	0	0	124	316	440	142	344	486
	INSTITUSI DIKNAKES/DIKLAT	0	0	0	0	0	0	0	0	0	0	0	0
	DINAS KESEHATAN KAB/KOTA	5	11	16	0	0	0	25	55	80	30	66	96
	JUMLAH (KAB/KOTA)	74	145	219	1	2	3	1,494	1,790	3,284	1,569	1,937	3,506

Sumber : Seksi Sumber Daya Manusia Kesehatan;2024

Keterangan : - Pada penghitungan jumlah di tingkat kabupaten/kota, tenaga yang bertugas di lebih dari satu tempat hanya dihitung satu kali

TABEL 19

**CAKUPAN JAMINAN KESEHATAN PENDUDUK MENURUT JENIS KEPESERTAAN
KOTA BANDAR LAMPUNG
TAHUN 2024**

NO	JENIS KEPESERTAAN	PESERTA JAMINAN KESEHATAN	
		JUMLAH	%
1	2	3	4
PENERIMA BANTUAN IURAN (PBI)			
1	PBI APBN	363,399	33.0
2	PBI APBD	97,287	8.8
SUB JUMLAH PBI		460,686	41.9
NON PBI			
1	Pekerja Penerima Upah (PPU)	378,080	34.4
2	Pekerja Bukan Penerima Upah (PBPU)/mandiri	188,698	17.2
3	Bukan Pekerja (BP)	44,119	4.0
SUB JUMLAH NON PBI		610,897	55.5
JUMLAH (KAB/KOTA)		1,071,583	99.4

Sumber : Seksi Pelayanan Kesehatan Mutu dan Akreditasi

TABEL 20

**ALOKASI ANGGARAN KESEHATAN
KOTA BANDAR LAMPUNG
TAHUN 2024**

NO	SUMBER BIAYA	ALOKASI ANGGARAN KESEHATAN	
		Rupiah	%
1	2	3	4
	ANGGARAN KESEHATAN BERSUMBER:		
1	APBD KAB/KOTA	Rp406,918,833,123.00	100.00
	a. Belanja Pegawai	Rp149,162,941,237.00	
	b. Belanja Barang dan Jasa	Rp195,770,800,095.00	
	c. Belanja Modal	Rp5,282,660,791.00	
	d. Belanja Lainnya	Rp375,500,000.00	
	e. Dana Alokasi Khusus (DAK)	Rp56,326,931,000.00	
	- DAK fisik	Rp8,279,685,000.00	
	1. Reguler		
	2. Penugasan	Rp8,279,685,000.00	
	3. Afirmasi		
	- DAK non fisik	Rp48,047,246,000.00	
	1. BOK	Rp48,047,246,000.00	
	2. Akreditasi		
	3. Jampersal		
2	APBD PROVINSI	Rp0.00	0.00
	a. Belanja Pegawai		
	b. Belanja Barang dan Jasa		
	c. Belanja Modal		
	d. Belanja Lainnya		
	e. Dana Alokasi Khusus (DAK) : BOK		
3	APBN :	Rp0.00	0.00
	a. Dana Dekonsentrasi		
	b. Lain-lain (sebutkan), misal bansos kapitasi		
4	PINJAMAN/HIBAH LUAR NEGERI (PHLN) (sebutkan <i>project</i> dan sumber dananya)		0.00
5	SUMBER PEMERINTAH LAIN*		0.00
TOTAL ANGGARAN KESEHATAN		Rp406,918,833,123.00	
TOTAL APBD KAB/KOTA		Rp2,690,120,777,526.00	
% APBD KESEHATAN THD APBD KAB/KOTA			15.1
ANGGARAN KESEHATAN PERKAPITA		Rp195,931.23	

Sumber: sub bagian program dan informasi

TABEL 21

**JUMLAH KELAHIRAN MENURUT JENIS KELAMIN, KECAMATAN, DAN PUSKESMAS
KOTA BANDAR LAMPUNG
TAHUN 2024**

NO	KECAMATAN	KODE PUSKESMAS	NAMA PUSKESMAS	JUMLAH KELAHIRAN								
				LAKI-LAKI			PEREMPUAN			LAKI-LAKI + PEREMPUAN		
				HIDUP	MATI	HIDUP + MATI	HIDUP	MATI	HIDUP + MATI	HIDUP	MATI	HIDUP + MATI
1	2	3	4	5	6	7	8	9	10	11	12	13
1	Telukbetung Barat	18710200001	Bakung	302	0	302	316	0	316	618	0	618
2	Telukbetung Timur	18710200002	Kotakarang	233	0	233	241	0	241	474	0	474
		18710200003	Sukamaju	206	0	206	194	0	194	400	0	400
3	Telukbetung Selatan	18710200004	Pasar Ambon	415	0	415	401	0	401	816	0	816
4	Bumi Waras	18710200005	Sukaraja	604	0	604	597	0	597	1,201	0	1,201
5	Panjang	18710200006	Panjang	729	0	729	708	0	708	1,437	0	1,437
6	Tanjungkarang Timur	18710200007	Kampung Sawah	366	0	366	438	0	438	804	0	804
7	Kedamaian	18710200008	Satelit	559	0	559	564	0	564	1,123	0	1,123
8	Telukbetung Utara	18710200009	Kupang Kota	318	0	318	317	0	317	635	0	635
		18710200010	Sumur Batu	246	0	246	259	1	260	505	1	506
9	Tanjungkarang Pusat	18710200011	Simpur	214	0	214	215	0	215	429	0	429
		18710200012	Palapa	318	0	318	371	0	371	689	0	689
10	Enggal	18710200013	Kebon Jahe	321	0	321	297	0	297	618	0	618
11	Tanjungkarang Barat	18710200014	Gedong Air	418	1	419	403	0	403	821	1	822
		18710200015	Susunan Baru	162	0	162	175	0	175	337	0	337
12	Kemiling	18710200016	Kemiling	369	1	370	378	0	378	747	1	748
		18710200017	Beringin Raya	228	0	228	247	0	247	475	0	475
		18710200018	Pinang Jaya	88	0	88	76	0	76	164	0	164
13	Langkapura	18710200019	Segalamider	370	0	370	355	0	355	725	0	725
14	Kedaton	18710200020	Kedaton	503	0	503	515	1	516	1,018	1	1,019
15	Rajabasa	18710200021	Rajabasa Indah	524	0	524	510	0	510	1,034	0	1,034
16	Tanjung Senang	18710200022	Way Kandis	429	1	430	476	0	476	905	1	906
17	Labuhan Ratu	18710200023	Labuhan Ratu	454	0	454	474	1	475	928	1	929
18	Sukarame	18710200024	Sukarame	225	0	225	226	0	226	451	0	451
		18710200025	Permata Sukarame	224	0	224	229	0	229	453	0	453
		18710200026	Korpri	160	0	160	145	0	145	305	0	305
19	Sukabumi	18710200027	Sukabumi	323	0	323	323	0	323	646	0	646
		18710200028	Campang Raya	159	0	159	170	0	170	329	0	329
		18710200029	Way Laga	108	0	108	128	0	128	236	0	236
20	Way Halim	18710200030	Way Halim	430	0	430	440	0	440	870	0	870
		18710200031	Way Halim II	254	0	254	209	0	209	463	0	463
JUMLAH (KOTA)				10,259	3	10,262	10,397	3	10,400	20,656	6	20,662
ANGKA LAHIR MATI PER 1.000 KELAHIRAN (DILAPORKAN)					0.3			0.3			0.3	

Sumber : Seksi Kesehatan Keluarga dan Gizi

Keterangan : Angka Lahir Mati (dilaporkan) tersebut di atas belum tentu menggambarkan Angka Lahir Mati yang sebenarnya di populasi

TABEL 22

**JUMLAH KEMATIAN IBU MENURUT KECAMATAN DAN PUSKESMAS
KOTA BANDAR LAMPUNG
TAHUN 2024**

NO	KECAMATAN	KODE PUSKESMAS	PUSKESMAS	JUMLAH LAHIR HIDUP	KEMATIAN IBU			
					JUMLAH KEMATIAN IBU HAMIL	JUMLAH KEMATIAN IBU BERSALIN	JUMLAH KEMATIAN IBU NIFAS	JUMLAH KEMATIAN IBU
1	2	3	4	5	6	7	8	9
1	Telukbetung Barat	1871020001	Bakung	618	0	0	0	0
2	Telukbetung Timur	1871020002	Kotakarang	474	0	0	0	0
		1871020003	Sukamaju	400	0	0	0	0
3	Telukbetung Selatan	1871020004	Pasar Ambon	816	0	0	0	0
4	Bumi Waras	1871020005	Sukaraja	1,201	0	0	0	0
5	Panjang	1871020006	Panjang	1,437	0	0	0	0
6	Tanjungkarang Timur	1871020007	Kampung Sawah	804	1	0	0	1
7	Kedamaian	1871020008	Satelit	1,123	0	1	0	1
8	Telukbetung Utara	1871020009	Kupang Kota	635	0	0	0	0
		1871020010	Sumur Batu	505	0	0	1	1
9	Tanjungkarang Pusat	1871020011	Simpur	429	0	0	0	0
		1871020012	Palapa	689	0	0	2	2
10	Enggal	1871020013	Kebon Jahe	618	0	0	0	0
11	Tanjungkarang Barat	1871020014	Gedong Air	821	0	0	0	0
		1871020015	Susunan Baru	337	0	0	0	0
12	Kemiling	1871020016	Kemiling	747	0	0	1	1
		1871020017	Beringin Raya	475	0	0	0	0
		1871020018	Pinang Jaya	164	0	0	0	0
13	Langkapura	1871020019	Segalamider	725	0	0	0	0
14	Kedaton	1871020020	Kedaton	1,018	0	0	0	0
15	Rajabasa	1871020021	Rajabasa Indah	1,034	0	0	0	0
16	Tanjung Senang	1871020022	Way Kandis	905	0	0	0	0
17	Labuhan Ratu	1871020023	Labuhan Ratu	928	0	0	0	0
18	Sukarame	1871020024	Sukarame	451	0	0	0	0
		1871020025	Permata Sukarame	453	0	0	0	0
		1871020026	Korpri	305	0	0	0	0
19	Sukabumi	1871020027	Sukabumi	646	0	0	0	0
		1871020028	Campang Raya	329	0	0	0	0
		1871020029	Way Laga	236	0	0	0	0
20	Way Halim	1871020030	Way Halim	870	0	0	0	0
		1871020031	Way Halim II	463	0	0	0	0
JUMLAH (KOTA)				20,656	1	1	4	6
ANGKA KEMATIAN IBU (DILAPORKAN)								

Sumber : Seksi Kesehatan Keluarga dan Gizi

Keterangan:

- Jumlah kematian ibu = jumlah kematian ibu hamil + jumlah kematian ibu bersalin + jumlah kematian ibu nifas
- Angka Kematian Ibu (dilaporkan) tersebut di atas belum bisa menggambarkan AKI yang sebenarnya di populasi

TABEL 23

**JUMLAH KEMATIAN IBU MENURUT PENYEBAB, KECAMATAN, DAN PUSKESMAS
KOTA BANDAR LAMPUNG
TAHUN 2024**

NO	KECAMATAN	KODE PUSKESMAS	PUSKESMAS	PENYEBAB KEMATIAN IBU									JUMLAH KEMATIAN IBU
				PERDARAHAN	GANGGUAN HIPERTENSI	INFEKSI	KELAINAN JANTUNG DAN PEMBULUH DARAH*	GANGGUAN AUTOIMUN**	GANGGUAN CEREBROVASKULAR***	COVID-19	KOMPLIKASI PASCA KEGUGURAN (ABORTUS)	LAIN-LAIN	
1	2	3	4	5	6	7	8	9	10	11	12	13	14
1	Telukbetung Barat	18710200001	Bakung	0	0	0	0	0	0	0	0	0	0
2	Telukbetung Timur	18710200002	Kotakarang	0	0	0	0	0	0	0	0	0	0
		18710200003	Sukamaju	0	0	0	0	0	0	0	0	0	0
3	Telukbetung Selatan	18710200004	Pasar Ambon	0	0	0	0	0	0	0	0	0	0
4	Bumi Waras	18710200005	Sukaraja	0	0	0	0	0	0	0	0	0	0
5	Panjang	18710200006	Panjang	0	0	0	0	0	0	0	0	0	0
6	Tanjungkarang Timur	18710200007	Kampung Sawah	0	0	0	0	0	0	0	0	1	1
7	Kedamaian	18710200008	Satelit	0	0	0	0	0	0	0	0	1	1
8	Telukbetung Utara	18710200009	Kupang Kota	0	0	0	0	0	0	0	0	0	0
		18710200010	Sumur Batu	0	0	0	0	0	0	0	0	1	1
9	Tanjungkarang Pusat	18710200011	Simpur	0	0	0	0	0	0	0	0	0	0
		18710200012	Palapa	1	1	0	0	0	0	0	0	0	2
10	Eggal	18710200013	Kebon Jahe	0	0	0	0	0	0	0	0	0	0
11	Tanjungkarang Barat	18710200014	Gedong Air	0	0	0	0	0	0	0	0	0	0
		18710200015	Susunan Baru	0	0	0	0	0	0	0	0	0	0
12	Kemiling	18710200016	Kemiling	1	0	0	0	0	0	0	0	0	1
		18710200017	Beringin Raya	0	0	0	0	0	0	0	0	0	0
		18710200018	Pinang Jaya	0	0	0	0	0	0	0	0	0	0
13	Langkapura	18710200019	Segalamider	0	0	0	0	0	0	0	0	0	0
14	Kedaton	18710200020	Kedaton	0	0	0	0	0	0	0	0	0	0
15	Rajabasa	18710200021	Rajabasa Indah	0	0	0	0	0	0	0	0	0	0
16	Tanjung Senang	18710200022	Way Kandis	0	0	0	0	0	0	0	0	0	0
17	Labuhan Ratu	18710200023	Labuhan Ratu	0	0	0	0	0	0	0	0	0	0
18	Sukarame	18710200024	Sukarame	0	0	0	0	0	0	0	0	0	0
		18710200025	Permata Sukarame	0	0	0	0	0	0	0	0	0	0
		18710200026	Korpri	0	0	0	0	0	0	0	0	0	0
19	Sukabumi	18710200027	Sukabumi	0	0	0	0	0	0	0	0	0	0
		18710200028	Campang Raya	0	0	0	0	0	0	0	0	0	0
		18710200029	Way Laga	0	0	0	0	0	0	0	0	0	0
20	Way Halim	18710200030	Way Halim	0	0	0	0	0	0	0	0	0	0
		18710200031	Way Halim II	0	0	0	0	0	0	0	0	0	0
JUMLAH (KOTA)				2	1	0	0	0	0	0	0	3	6

Sumber : Seksi Kesehatan Keluarga dan Gizi

* penyakit jantung kongenital, PPCM (Peripartum cardiomyopathy), aneurisma aorta, dll

** SLE (Systemic lupus erthematosus), dll

*** stroke, aneurisma otak, dll

TABEL 24

**CAKUPAN PELAYANAN KESEHATAN PADA IBU HAMIL, IBU BERSALIN, DAN IBU NIFAS MENURUT KECAMATAN DAN PUSKESMAS
KOTA BANDAR LAMPUNG
TAHUN 2024**

NO	KECAMATAN	KODE PUSKESMAS	PUSKESMAS	IBU HAMIL						IBU BERSALIN/NIFAS									
				JUMLAH	K1		K4		K6		JUMLAH	PERSALINAN DI FASYANKES		KF1		KF LENGKAP		IBU NIFAS MENDAPAT VIT A	
					JUMLAH	%	JUMLAH	%	JUMLAH	%		JUMLAH	%	JUMLAH	%	JUMLAH	%	JUMLAH	%
1	2	3	4	5	6	7	8	9	10	11	12	13	14	15	16	17	18	19	20
1	Telukbetung Barat	18710200001	Bakung	627	630	100.5	625	99.7	604	96.3	625	612	97.9	612	97.9	612	97.9	612	97.9
2	Telukbetung Timur	18710200002	Kotakarang	475	471	99.2	477	100.4	476	100.2	474	473	99.8	473	99.8	441	93.0	473	99.8
		18710200003	Sukamaju	404	420	104.0	375	92.8	376	93.1	402	375	93.3	375	93.3	375	93.3	375	93.3
3	Telukbetung Selatan	18710200004	Pasar Ambon	770	770	100.0	770	100.0	758	98.4	768	768	100.0	768	100.0	768	100.0	768	100.0
4	Bumi Waras	18710200005	Sukaraja	1,205	1,205	100.0	1,205	100.0	1,205	100.0	1,201	1,201	100.0	1,201	100.0	1,201	100.0	1,201	100.0
5	Panjang	18710200006	Panjang	1,585	1,496	94.4	1,486	93.8	1,468	92.6	1,580	1,434	90.8	1,434	90.8	1,427	90.3	1,434	90.8
6	Tanjungkarang Timur	18710200007	Kampung Sawah	806	806	100.0	806	100.0	804	99.8	804	804	100.0	804	100.0	804	100.0	804	100.0
7	Kedamaian	18710200008	Satelit	1,128	1,127	99.9	1,128	100.0	1,128	100.0	1,125	1,125	100.0	1,125	100.0	1,123	99.8	1,125	100.0
8	Telukbetung Utara	18710200009	Kupang Kota	652	652	100.0	643	98.6	645	98.9	650	635	97.7	635	97.7	612	94.2	635	97.7
		18710200010	Sumur Batu	516	521	101.0	519	100.6	519	100.6	515	505	98.1	505	98.1	505	98.1	505	98.1
9	Tanjungkarang Pusa	18710200011	Simpur	430	430	100.0	430	100.0	430	100.0	429	428	99.8	428	99.8	429	100.0	428	99.8
		18710200012	Palapa	691	691	100.0	691	100.0	691	100.0	689	689	100.0	689	100.0	687	99.7	689	100.0
10	Enggal	18710200013	Kebon Jahe	626	624	99.7	622	99.4	605	96.6	624	619	99.2	619	99.2	619	99.2	619	99.2
11	Tanjungkarang Barat	18710200014	Gedong Air	823	826	100.4	825	100.2	825	100.2	821	811	98.8	811	98.8	805	98.1	811	98.8
		18710200015	Susunan Baru	347	342	98.6	333	96.0	340	98.0	346	337	97.4	337	97.4	337	97.4	337	97.4
12	Kemiling	18710200016	Kemiling	789	774	98.1	766	97.1	766	97.1	787	738	93.8	738	93.8	728	92.5	738	93.8
		18710200017	Beringin Raya	477	477	100.0	477	100.0	477	100.0	476	475	99.8	475	99.8	463	97.3	475	99.8
		18710200018	Pinang Jaya	163	164	100.6	168	103.1	173	106.1	162	164	101.2	164	101.2	164	101.2	164	101.2
13	Langkapura	18710200019	Segalamider	730	730	100.0	730	100.0	729	99.9	727	727	100.0	727	100.0	727	100.0	727	100.0
14	Kedaton	18710200020	Kedaton	1,065	1,036	97.3	1,010	94.8	1,018	95.6	1,062	1,016	95.7	1,016	95.7	1,001	94.3	1,016	95.7
15	Rajabasa	18710200021	Rajabasa Indah	1,022	1,018	99.6	1,035	101.3	1,035	101.3	1,019	1,033	101.4	1,033	101.4	1,033	101.4	1,033	101.4
16	Tanjung Senang	18710200022	Way Kandis	992	934	94.2	886	89.3	886	89.3	988	902	91.3	902	91.3	900	91.1	902	91.3
17	Labuhan Ratu	18710200023	Labuhan Ratu	965	976	101.1	976	101.1	947	98.1	962	928	96.5	928	96.5	928	96.5	928	96.5
18	Sukarame	18710200024	Sukarame	472	473	100.2	459	97.2	451	95.6	470	451	96.0	451	96.0	451	96.0	451	96.0
		18710200025	Permata Sukarame	456	454	99.6	462	101.3	456	100.0	454	453	99.8	453	99.8	453	99.8	453	99.8
		18710200026	Korpri	305	305	100.0	306	100.3	303	99.3	304	305	100.3	305	100.3	305	100.3	305	100.3
19	Sukabumi	18710200027	Sukabumi	649	646	99.5	569	87.7	640	98.6	647	646	99.8	646	99.8	650	100.5	646	99.8
		18710200028	Campang Raya	328	333	101.5	331	100.9	328	100.0	327	328	100.3	328	100.3	328	100.3	328	100.3
		18710200029	Way Laga	237	237	100.0	239	100.8	252	106.3	236	236	100.0	236	100.0	236	100.0	236	100.0
20	Way Halim	18710200030	Way Halim	874	872	99.8	877	100.3	877	100.3	871	871	100.0	871	100.0	861	98.9	871	100.0
		18710200031	Way Halim II	465	465	100.0	465	100.0	465	100.0	463	463	100.0	463	100.0	463	100.0	463	100.0
JUMLAH (KOTA)				21,074	20,905	99.2	20,691	98.2	20,677	98.1	21,008	20,552	97.8	20,552	97.8	20,436	97.3	20,552	97.8

Sumber : Seksi Kesehatan Keluarga dan Gizi

TABEL 25

**CAKUPAN IMUNISASI Td PADA IBU HAMIL MENURUT KECAMATAN DAN PUSKESMAS
KOTA BANDAR LAMPUNG
TAHUN 2024**

NO	KECAMATAN	KODE PUSKESMAS	PUSKESMAS	JUMLAH IBU HAMIL	IMUNISASI Td PADA IBU HAMIL											
					Td1		Td2		Td3		Td4		Td5		Td2+	
					JUMLAH	%	JUMLAH	%	JUMLAH	%	JUMLAH	%	JUMLAH	%	JUMLAH	%
1	2	3	4	5	6	7	8	9	10	11	12	13	14	15	16	17
1	Telukbetung Barat	18710200001	Bakung	627	0	0.0	0	0.0	99	15.8	250	39.9	255	40.7	604	96.3
2	Telukbetung Timur	18710200002	Kotakarang	475	0	0.0	0	0.0	48	10.1	133	28.0	279	58.7	460	96.8
		18710200003	Sukamaju	404	0	0.0	0	0.0	135	33.4	130	32.2	134	33.2	399	98.8
3	Telukbetung Selatan	18710200004	Pasar Ambon	770	178	23.1	268	34.8	213	27.7	184	23.9	80	10.4	745	96.8
4	Bumi Waras	18710200005	Sukaraja	1,205	0	0.0	0	0.0	431	35.8	403	33.4	371	30.8	1,205	100.0
5	Panjang	18710200006	Panjang	1,585	0	0.0	0	0.0	0	0.0	371	23.4	1,109	70.0	1,480	93.4
6	Tanjungkarang Timur	18710200007	Kampung Sawah	806	0	0.0	71	8.8	244	30.3	197	24.4	206	25.6	718	89.1
7	Kedamaian	18710200008	Satelit	1,128	0	0.0	0	0.0	0	0.0	558	49.5	569	50.4	1,127	99.9
8	Telukbetung Utara	18710200009	Kupang Kota	652	0	0.0	0	0.0	0	0.0	212	32.5	372	57.1	584	89.6
		18710200010	Sumur Batu	516	0	0.0	0	0.0	201	39.0	169	32.8	136	26.4	506	98.1
9	Tanjungkarang Pusat	18710200011	Simpur	430	0	0.0	111	25.8	131	30.5	121	28.1	42	9.8	405	94.2
		18710200012	Palapa	691	0	0.0	0	0.0	210	30.4	205	29.7	227	32.9	642	92.9
10	Enggal	18710200013	Kebon Jahe	626	0	0.0	4	0.6	188	30.0	231	36.9	202	32.3	625	99.8
11	Tanjungkarang Barat	18710200014	Gedong Air	823	22	2.7	41	5.0	111	13.5	213	25.9	444	53.9	809	98.3
		18710200015	Susunan Baru	347	0	0.0	0	0.0	157	45.2	104	30.0	81	23.3	342	98.6
12	Kemiling	18710200016	Kemiling	789	0	0.0	0	0.0	111	14.1	457	57.9	143	18.1	711	90.1
		18710200017	Beringin Raya	477	0	0.0	72	15.1	178	37.3	134	28.1	85	17.8	469	98.3
13	Langkapura	18710200018	Pinang Jaya	163	0	0.0	8	4.9	51	31.3	67	41.1	48	29.4	174	106.7
		18710200019	Segalamider	730	0	0.0	0	0.0	245	33.6	222	30.4	248	34.0	715	97.9
14	Kedaton	18710200020	Kedaton	1,065	252	23.7	268	25.2	249	23.4	261	24.5	278	26.1	1,056	99.2
15	Rajabasa	18710200021	Rajabasa Indah	1,022	0	0.0	0	0.0	187	18.3	339	33.2	338	33.1	864	84.5
16	Tanjung Senang	18710200022	Way Kandis	992	0	0.0	5	0.5	315	31.8	307	30.9	153	15.4	780	78.6
17	Labuhan Ratu	18710200023	Labuhan Ratu	965	281	29.1	330	34.2	196	20.3	176	18.2	218	22.6	920	95.3
18	Sukarame	18710200024	Sukarame	472	105	22.2	111	23.5	117	24.8	120	25.4	109	23.1	457	96.8
		18710200025	Permata Sukarame	456	0	0.0	0	0.0	153	33.6	144	31.6	151	33.1	448	98.2
19	Sukabumi	18710200026	Korpri	305	0	0.0	7	2.3	91	29.8	108	35.4	99	32.5	305	100.0
		18710200027	Sukabumi	649	25	3.9	36	5.5	155	23.9	167	25.7	279	43.0	637	98.2
20	Way Halim	18710200028	Campang Raya	328	1	0.3	5	1.5	78	23.8	112	34.1	124	37.8	319	97.3
		18710200029	Way Laga	237	0	0.0	27	11.4	75	31.6	79	33.3	60	25.3	241	101.7
		18710200030	Way Halim	874	166	19.0	242	27.7	234	26.8	215	24.6	204	23.3	895	102.4
		18710200031	Way Halim II	465	105	22.6	135	29.0	116	24.9	100	21.5	111	23.9	462	99.4
JUMLAH (KOTA)				21,074	1,135	5.4	1,741	8.3	4,719	22.4	6,489	30.8	7,155	34.0	20,104	95.4

Sumber : Seksi Kesehatan Keluarga dan Gizi

TABEL 26

**PERSENTASE CAKUPAN IMUNISASI Td PADA WANITA USIA SUBUR YANG TIDAK HAMIL MENURUT KECAMATAN DAN PUSKESMAS
KOTA BANDAR LAMPUNG
TAHUN 2024**

NO	KECAMATAN	KODE PUSKESMAS	PUSKESMAS	JUMLAH WUS TIDAK HAMIL (15-39 TAHUN)	IMUNISASI Td PADA WUS TIDAK HAMIL									
					Td1		Td2		Td3		Td4		Td5	
					JUMLAH	%	JUMLAH	%	JUMLAH	%	JUMLAH	%	JUMLAH	%
1	2	3	4	5	6	7	8	9	10	11	12	13	14	15
1	Telukbetung Barat	1871020001	Bakung	6,381	0	0.0	0	0.0	379	5.9	462	7.2	326	5.1
2	Telukbetung Timur	1871020002	Kotakarang	4,837	0	0.0	0	0.0	0	0.0	12	0.2	290	6.0
		1871020003	Sukamaju	4,109	0	0.0	48	1.2	96	2.3	102	2.5	104	2.5
3	Telukbetung Selatan	1871020004	Pasar Ambon	7,843	151	1.9	113	1.4	91	1.2	13	0.2	0	0.0
4	Bumi Waras	1871020005	Sukaraja	12,262	0	0.0	11	0.1	151	1.2	138	1.1	108	0.9
5	Panjang	1871020006	Panjang	16,133	0	0.0	0	0.0	0	0.0	358	2.2	1,360	8.4
6	Tanjungkarang Timur	1871020007	Kampung Sawah	8,206	1	0.0	237	2.9	455	5.5	430	5.2	465	5.7
7	Kedamaian	1871020008	Satelit	11,482	0	0.0	931	8.1	2,267	19.7	2,914	25.4	3,375	29.4
8	Telukbetung Utara	1871020009	Kupang Kota	6,632	0	0.0	0	0.0	0	0.0	243	3.7	235	3.5
		1871020010	Sumur Batu	5,254	0	0.0	0	0.0	205	3.9	168	3.2	138	2.6
9	Tanjungkarang Pusat	1871020011	Simpur	4,380	0	0.0	129	2.9	188	4.3	184	4.2	35	0.8
		1871020012	Palapa	7,038	27	0.4	316	4.5	382	5.4	353	5.0	339	4.8
10	Enggal	1871020013	Kebon Jahe	6,371	0	0.0	0	0.0	369	5.8	0	0.0	0	0.0
11	Tanjungkarang Barat	1871020014	Gedong Air	8,379	25	0.3	20	0.2	18	0.2	137	1.6	111	1.3
		1871020015	Susunan Baru	3,536	0	0.0	0	0.0	294	8.3	54	1.5	59	1.7
12	Kemiling	1871020016	Kemiling	8,039	0	0.0	0	0.0	10	0.1	123	1.5	1	0.0
		1871020017	Beringin Raya	4,855	0	0.0	32	0.7	87	1.8	76	1.6	49	1.0
		1871020018	Pinang Jaya	1,658	0	0.0	7	0.4	106	6.4	219	13.2	173	10.4
13	Langkapura	1871020019	Segalamider	7,426	0	0.0	0	0.0	1,346	18.1	1,713	23.1	948	12.8
14	Kedaton	1871020020	Kedaton	10,848	281	2.6	224	2.1	202	1.9	200	1.8	195	1.8
15	Rajabasa	1871020021	Rajabasa Indah	10,404	0	0.0	0	0.0	127	1.2	247	2.4	249	2.4
16	Tanjung Senang	1871020022	Way Kandis	10,093	0	0.0	0	0.0	161	1.6	168	1.7	74	0.7
17	Labuhan Ratu	1871020023	Labuhan Ratu	9,821	0	0.0	847	8.6	799	8.1	0	0.0	2	0.0
18	Sukarame	1871020024	Sukarame	4,803	111	2.3	97	2.0	107	2.2	101	2.1	105	2.2
		1871020025	Permata Sukarame	4,638	0	0.0	0	0.0	120	2.6	0	0.0	0	0.0
		1871020026	Korpri	3,105	118	3.8	108	3.5	0	0.0	0	0.0	0	0.0
19	Sukabumi	1871020027	Sukabumi	6,601	0	0.0	0	0.0	33	0.5	21	0.3	28	0.4
		1871020028	Campang Raya	3,338	0	0.0	0	0.0	54	1.6	56	1.7	82	2.5
		1871020029	Way Laga	2,414	0	0.0	67	2.8	109	4.5	113	4.7	115	4.8
20	Way Halim	1871020030	Way Halim	8,893	373	4.2	346	3.9	496	5.6	476	5.4	780	8.8
		1871020031	Way Halim II	4,727	86	1.8	81	1.7	67	1.4	0	0.0	0	0.0
JUMLAH (KOTA)				214,508	1,173	0.5	3,614	1.7	8,719	4.1	9,081	4.2	9,746	4.5

Sumber : Seksi Kesehatan Keluarga dan Gizi

TABEL 27

**PERSENTASE CAKUPAN IMUNISASI Td PADA WANITA USIA SUBUR (HAMIL DAN TIDAK HAMIL) MENURUT KECAMATAN DAN PUSKESMAS
KOTA BANDAR LAMPUNG
TAHUN 2024**

NO	KECAMATAN	KODE PUSKESMAS	PUSKESMAS	JUMLAH WUS (15-39 TAHUN)	IMUNISASI Td PADA WUS									
					Td1		Td2		Td3		Td4		Td5	
					JUMLAH	%	JUMLAH	%	JUMLAH	%	JUMLAH	%	JUMLAH	%
1	2	3	4	5	6	7	8	9	10	11	12	13	14	15
1	Telukbetung Barat	18710200001	Bakung	7,008	24	0.3	40	0.6	621	8.9	728	10.4	1,098	15.7
2	Telukbetung Timur	18710200002	Kotakarang	5,313	30	0.6	117	2.2	608	11.4	678	12.8	929	17.5
		18710200003	Sukamaju	4,512	49	1.1	510	11.3	621	13.8	1,094	24.2	1,199	26.6
3	Telukbetung Selatan	18710200004	Pasar Ambon	8,613	24	0.3	391	4.5	704	8.2	934	10.8	978	11.4
4	Bumi Waras	18710200005	Sukaraja	13,467	28	0.2	402	3.0	584	4.3	822	6.1	855	6.3
5	Panjang	18710200006	Panjang	17,718	9	0.1	325	1.8	706	4.0	875	4.9	859	4.8
6	Tanjungkarang Timur	18710200007	Kampung Sawah	9,012	9	0.1	303	3.4	793	8.8	993	11.0	804	8.9
7	Kedamaian	18710200008	Satelit	12,610	1	0.0	312	2.5	541	4.3	686	5.4	507	4.0
8	Telukbetung Utara	18710200009	Kupang Kota	7,284	0	0.0	50	0.7	258	3.5	288	4.0	236	3.2
		18710200010	Sumur Batu	5,770	0	0.0	47	0.8	650	11.3	1,238	21.5	553	9.6
9	Tanjungkarang Pusat	18710200011	Simpur	4,811	204	4.2	220	4.6	394	8.2	433	9.0	406	8.4
		18710200012	Palapa	7,729	76	1.0	91	1.2	971	12.6	869	11.2	685	8.9
10	Enggal	18710200013	Kebon Jahe	6,997	32	0.5	49	0.7	352	5.0	451	6.4	351	5.0
11	Tanjungkarang Barat	18710200014	Gedong Air	9,202	118	1.3	707	7.7	607	6.6	472	5.1	437	4.7
		18710200015	Susunan Baru	3,883	113	2.9	128	3.3	283	7.3	383	9.9	267	6.9
12	Kemiling	18710200016	Kemiling	8,829	74	0.8	93	1.1	535	6.1	592	6.7	524	5.9
		18710200017	Beringin Raya	5,332	92	1.7	112	2.1	328	6.2	341	6.4	308	5.8
		18710200018	Pinang Jaya	1,821	92	5.1	106	5.8	294	16.1	352	19.3	450	24.7
13	Langkapura	18710200019	Segalamider	8,155	84	1.0	101	1.2	299	3.7	346	4.2	369	4.5
14	Kedaton	18710200020	Kedaton	11,913	99	0.8	410	3.4	540	4.5	284	2.4	322	2.7
15	Rajabasa	18710200021	Rajabasa Indah	11,426	82	0.7	139	1.2	659	5.8	282	2.5	434	3.8
16	Tanjung Senang	18710200022	Way Kandis	11,085	135	1.2	249	2.2	308	2.8	340	3.1	395	3.6
17	Labuhan Ratu	18710200023	Labuhan Ratu	10,786	109	1.0	138	1.3	215	2.0	221	2.0	196	1.8
18	Sukarame	18710200024	Sukarame	5,275	44	0.8	144	2.7	198	3.8	186	3.5	174	3.3
		18710200025	Permata Sukarame	5,094	106	2.1	144	2.8	211	4.1	187	3.7	180	3.5
		18710200026	Korpri	3,411	124	3.6	136	4.0	219	6.4	203	6.0	200	5.9
19	Sukabumi	18710200027	Sukabumi	7,250	67	0.9	107	1.5	179	2.5	178	2.5	177	2.4
		18710200028	Campang Raya	3,666	88	2.4	108	2.9	142	3.9	129	3.5	136	3.7
		18710200029	Way Laga	2,651	88	3.3	115	4.3	102	3.8	85	3.2	73	2.8
20	Way Halim	18710200030	Way Halim	9,766	98	1.0	102	1.0	89	0.9	101	1.0	103	1.1
		18710200031	Way Halim II	5191	6	0.1	8	0.2	8	0.2	4	0.1	4	0.1
JUMLAH (KOTA)				235,582	2,105	0.9	5,904	2.5	13,019	5.5	14,775	6.3	14,209	6.0

Sumber : Seksi Kesehatan Keluarga dan Gizi

TABEL 28

**JUMLAH IBU HAMIL YANG MENDAPATKAN DAN MENGONSUMSI TABLET TAMBAH DARAH (TTD) MENURUT KECAMATAN DAN PUSKESMAS
KOTA BANDAR LAMPUNG
TAHUN 2024**

NO	KECAMATAN	KODE PUSKESMAS	PUSKESMAS	JUMLAH IBU HAMIL	TTD (90 TABLET)			
					IBU HAMIL YANG MENDAPATKAN TTD	%	IBU HAMIL YANG MENGONSUMSI TTD	%
1	2	3	4	5	6	7	8	9
1	Telukbetung Barat	18710200001	Bakung	604	604	100.0	604	100.0
2	Telukbetung Timur	18710200002	Kotakarang	475	475	100.0	475	100.0
		18710200003	Sukamaju	400	400	100.0	400	100.0
3	Telukbetung Selatan	18710200004	Pasar Ambon	758	758	100.0	758	100.0
4	Bumi Waras	18710200005	Sukaraja	1,205	1205	100.0	1205	100.0
5	Panjang	18710200006	Panjang	1,468	1468	100.0	1468	100.0
6	Tanjungkarang Timur	18710200007	Kampung Sawah	806	806	100.0	806	100.0
7	Kedamaian	18710200008	Satelit	1,128	1128	100.0	1128	100.0
8	Telukbetung Utara	18710200009	Kupang Kota	645	645	100.0	645	100.0
		18710200010	Sumur Batu	421	331	78.6	331	78.6
9	Tanjungkarang Pusat	18710200011	Simpur	430	430	100.0	430	100.0
		18710200012	Palapa	691	691	100.0	691	100.0
10	Enggal	18710200013	Kebon Jahe	605	605	100.0	605	100.0
11	Tanjungkarang Barat	18710200014	Gedong Air	823	823	100.0	823	100.0
		18710200015	Susunan Baru	155	155	100.0	155	100.0
12	Kemiling	18710200016	Kemiling	766	766	100.0	766	100.0
		18710200017	Beringin Raya	477	477	100.0	477	100.0
		18710200018	Pinang Jaya	163	163	100.0	163	100.0
13	Langkapura	18710200019	Segalamider	468	468	100.0	468	100.0
14	Kedaton	18710200020	Kedaton	1,018	1017	99.9	1017	99.9
15	Rajabasa	18710200021	Rajabasa Indah	1,035	1035	100.0	1035	100.0
16	Tanjung Senang	18710200022	Way Kandis	934	886	94.9	886	94.9
17	Labuhan Ratu	18710200023	Labuhan Ratu	947	947	100.0	947	100.0
18	Sukarame	18710200024	Sukarame	451	451	100.0	451	100.0
		18710200025	Permata Sukarame	456	456	100.0	456	100.0
		18710200026	Korpri	600	320	53.3	320	53.3
19	Sukabumi	18710200027	Sukabumi	640	640	100.0	640	100.0
		18710200028	Campang Raya	375	331	88.3	331	88.3
		18710200029	Way Laga	148	127	85.8	127	85.8
20	Way Halim	18710200030	Way Halim	873	872	99.9	872	99.9
		18710200031	Way Halim II	465	465	100.0	465	100.0
JUMLAH (KOTA)				20,430	19,945	97.6	19,945	97.6

Sumber : Seksi Kesehatan Keluarga dan Gizi

TABEL 29

PESERTA KB AKTIF METODE MODERN MENURUT JENIS KONTRASEPSI DAN PESERTA KB AKTIF MENGALAMI EFEK SAMPING, KOMPLIKASI KEGAGALAN DAN DROP OUT MENURUT KECAMATAN DAN PUSKESMAS
KOTA BANDAR LAMPUNG
TAHUN 2024

NO	KECAMATAN	KODE PUSKESMAS	PUSKESMAS	JUMLAH PUS	PESERTA KB AKTIF METODE MODERN																EFEK SAMPING BER-KB		KOMPLIKASI BER-KB		KEGAGALAN BER-KB		DROP OUT BER-KB			
					KONDOM	%	SUNTIK	%	PIL	%	AKDR	%	MOP	%	MOW	%	IMPLAN	%	MAL	%	JUMLAH	%	%	%	%	%				
1	Telukbetung Barat	18710200001	Batuang	6.876	219	4,0	1.980	36,2	1.310	24,0	980	17,9	205	3,7	231	4,2	544	9,9	0	0,0	5.469	79,5	0	0,0	0	0,0	0	0,0	46	0,9
2	Telukbetung Timur	18710200002	Kotakarang	5.147	61	1,4	2.600	57,6	322	7,1	600	13,3	0	0,0	0	0,0	931	20,6	0	0,0	4.514	87,7	0	0,0	0	0,0	0	0,0	4	0,1
3	Telukbetung Selatan	18710200003	Sukamaju	4.463	2	0,1	2.621	70,9	445	12,0	621	16,8	0	0,0	0	0,0	8	0,2	0	0,0	3.697	82,8	0	0,0	0	0,0	0	0,0	19	0,5
4	Bumi Waras	18710200004	Pasar Ambon	8.343	7.714	37,7	2.298	11,2	2.840	13,9	909	4,4	0	0,0	0	0,0	6.712	32,8	0	0,0	20.473	245,4	0	0,0	0	0,0	0	0,0	59	0,3
5	Panjang	18710200005	Sukaraja	13.092	896	10,9	1.931	23,4	2.140	25,9	931	11,3	35	0,4	233	2,8	2.087	25,3	0	0,0	8.253	63,0	0	0,0	9	0,1	22	0,3		
6	Tanjungkarang Timur	18710200006	Panjang	17.143	9	0,1	2.103	19,9	1.414	13,2	1.655	15,4	93	0,9	181	1,7	5.262	49,1	4	0,0	10.721	62,5	2	0,0	1	0,0	1	0,0	134	1,2
7	Kedamaian	18710200007	Kampung Sawah	8.559	220	3,4	1.920	29,7	1.520	23,5	920	14,2	133	2,1	211	3,3	1.535	23,8	0	0,0	6.458	75,5	0	0,0	0	0,0	0	0,0	10	0,2
8	Telukbetung Utara	18710200008	Sateit	12.133	722	8,7	2.021	24,3	3.148	37,9	456	5,5	13	0,2	115	1,4	1.833	22,1	0	0,0	8.308	68,5	0	0,0	0	0,0	0	0,0	5	0,1
9	Tanjungkarang Pusat	18710200009	Kupang Kota	6.937	499	13,9	2.838	79,3	0	0,0	0	0,0	2	0,1	20	0,6	220	6,1	0	0,0	3.579	51,6	0	0,0	0	0,0	0	0,0	0	0,0
10	Enggal	18710200010	Sumur Batu	5.470	2	1,5	48	35,3	32	23,5	48	35,3	0	0,0	0	0,0	6	4,4	0	0,0	136	2,5	0	0,0	0	0,0	0	0,0	0	0,0
11	Tanjungkarang Barat	18710200011	Simpur	4.626	40	1,0	1.425	36,5	169	4,1	1.425	36,5	150	3,8	558	14,3	0	0,0	3.996	84,5	0	0,0	0	0,0	0	0,0	0	0,0	25	0,6
12	Kemiling	18710200012	Palapa	7.164	280	5,8	2.034	42,1	1.020	21,1	987	20,4	0	0,0	0	0,0	512	10,6	0	0,0	4.833	67,5	0	0,0	0	0,0	0	0,0	30	0,6
13	Langkapura	18710200013	Kebon Jahe	6.475	437	8,3	1.492	28,4	1.225	23,3	767	14,6	86	1,6	95	1,8	1.150	21,9	0	0,0	5.252	81,1	0	0,0	0	0,0	0	0,0	0	0,0
14	Tanjungkarang Barat	18710200014	Gedong Air	8.907	332	6,3	2.401	45,5	525	9,9	401	7,6	0	0,0	191	3,6	1.431	27,1	0	0,0	5.281	59,3	0	0,0	0	0,0	0	0,0	71	1,3
15	Kemiling	18710200015	Susunan Baru	3.715	0	0,0	1.828	53,8	271	8,0	828	24,4	0	0,0	25	0,7	444	13,1	0	0,0	3.996	91,4	2	0,1	1	0,0	1	0,0	16	0,5
16	Tanjungkarang Barat	18710200016	Kemiling	8.383	321	5,8	2.148	39,1	447	8,1	776	14,1	0	0,0	0	0,0	1.805	32,8	0	0,0	5.497	65,6	3	0,1	0	0,0	0	0,0	5	0,1
17	Kemiling	18710200017	Beringin Raya	4.973	268	6,5	1.953	47,5	120	2,9	968	24,3	0	0,0	0	0,0	771	18,8	0	0,0	4.110	82,7	0	0,0	0	0,0	0	0,0	41	1,0
18	Langkapura	18710200018	Pinang Jaya	1.783	11	0,5	834	38,0	139	6,3	834	38,0	0	0,0	24	1,1	353	16,1	0	0,0	2.195	123,1	0	0,0	0	0,0	0	0,0	11	0,5
19	Langkapura	18710200019	Segalamider	7.830	320	6,4	2.415	48,2	392	7,8	415	8,3	1	0,0	48	1,0	1.384	27,6	39	0,8	5.014	64,0	9	0,2	2	0,0	2	0,0	22	0,4
20	Kedaton	18710200020	Kedaton	11.315	596	6,4	4.345	47,0	2.667	28,8	987	10,7	0	0,0	29	0,3	624	6,7	0	0,0	9.248	81,7	0	0,0	0	0,0	0	0,0	66	0,7
21	Rajabasa	18710200021	Rajabasa Indah	11.081	676	8,1	2.992	35,7	2.556	30,5	992	11,9	31	0,4	0	0,0	1.124	13,4	0	0,0	8.371	75,5	0	0,0	0	0,0	0	0,0	5	0,1
22	Tanjung Senang	18710200022	Way Kandis	10.559	712	9,3	2.954	38,7	1.818	21,1	964	12,6	10	0,1	19	0,2	1.366	17,8	0	0,0	7.653	72,5	30	0,4	0	0,0	3	0,0	106	1,4
23	Labuhan Ratu	18710200023	Labuhan Ratu	10.344	264	3,7	4.520	63,2	631	8,8	520	7,3	48	0,7	55	0,8	1.112	15,6	0	0,0	7.150	69,1	0	0,0	0	0,0	28	0,4	60	0,8
24	Sukarame	18710200024	Sukarame	5.018	155	3,6	1.914	44,4	537	12,5	914	21,2	172	4,0	8	0,2	611	14,2	0	0,0	4.311	85,9	0	0,0	0	0,0	0	0,0	0	0,0
25	Sukarame	18710200025	Permata Sukarame	4.813	157	4,0	1.836	47,2	712	18,3	836	21,5	16	0,4	53	1,4	283	7,3	0	0,0	3.893	80,9	2	0,1	0	0,0	0	0,0	21	0,5
26	Sukabumi	18710200026	Korpi	3.299	743	19,1	965	24,9	754	19,4	965	24,9	0	0,0	0	0,0	458	11,8	0	0,0	3.897	117,8	0	0,0	0	0,0	0	0,0	23	0,6
27	Sukabumi	18710200027	Sukabumi	6.960	79	1,3	2.658	45,0	1.893	32,0	668	11,3	4	0,1	17	0,3	595	10,0	0	0,0	5.924	85,1	4	0,1	0	0,0	0	0,0	10	0,2
28	Way Halim	18710200028	Campang Raya	3.643	120	4,0	1.474	49,2	394	13,2	474	15,8	2	0,1	62	2,1	470	15,7	0	0,0	2.996	82,3	0	0,0	0	0,0	0	0,0	10	0,3
29	Way Halim	18710200029	Way Laga	2.628	3	13,0	0	0,0	1	4,3	0	0,0	1	4,3	0	0,0	10	43,5	8	34,8	23	0,9	14	60,9	52	226,1	2	8,7	31	134,8
30	Way Halim	18710200030	Way Halim	9.189	405	9,8	1.386	33,5	211	5,1	984	23,8	0	0,0	0	0,0	1.149	27,8	0	0,0	4.135	45,0	0	0,0	0	0,0	0	0,0	0	0,0
31	Way Halim	18710200031	Way Halim II	4.995	90	2,9	2.310	66,1	260	7,2	406	11,6	0	0,0	6	0,2	434	12,4	0	0,0	3.496	70,0	4	0,1	0	0,0	0	0,0	35	1,6
JUMLAH (KOTA)				225.866	16.353	9,5	64.265	37,3	29.694	17,2	23.262	13,5	1.062	0,6	1.773	1,0	35.782	20,8	51	0,03	172.182	76,2	70	0,0	53	0,0	46	0,0	899	0,5

Sumber : Sekeloa Kesehatan Kotaarga dan Cici

Keterangan:

AKDR: Aasi Kontrasepsi Dalam Rahim

MOP : Metode Operasi Pita

MOW : Metode Operasi Wanita

TABEL 30

**PASANGAN USIA SUBUR (PUS) DENGAN STATUS 4 TERLALU (4T) DAN ALKI YANG MENJADI PESERTA KB AKTIF
MENURUT KECAMATAN, DAN PUSKESMAS
KOTA BANDAR LAMPUNG
TAHUN 2024**

NO	KECAMATAN	KODE PUSKESMAS	PUSKESMAS	JUMLAH PUS	PUS 4T	%	PUS 4T PADA KB AKTIF	%	PUS ALKI	%	PUS ALKI PADA KB AKTIF	%
1	2	3	4	5	6	7	8	9	10	11	12	12
1	Telukbetung Barat	18710200001	Bakung	6,876	1293	18.8	1,035	80.0	1,293	0.2	64	5
2	Telukbetung Timur	18710200002	Kotakarang	5,147	724	14.1	50	6.9	710	0.1	0	0
		18710200003	Sukamaju	4,463	42	0.9	70	166.7	67	0.0	62	93
3	Telukbetung Selatan	18710200004	Pasar Ambon	8,343	0	0.0	52	0.0	0	0.0	50	0.0
4	Bumi Waras	18710200005	Sukaraja	13,092	205	1.6	205	100.0	0	0.0	0	0.0
5	Panjang	18710200006	Panjang	17,143	16	0.1	16	100.0	11	0.0	11	100
6	Tanjungkarang Timur	18710200007	Kampung Sawah	8,559	1020	11.9	1,020	100.0	0	0.0	0	0.0
7	Kedamaian	18710200008	Satelit	12,133	48	0.4	48	100.0	48	0.0	48	100
8	Telukbetung Utara	18710200009	Kupang Kota	6,937	0	0.0	0	0.0	1	0.0	21	2100
		18710200010	Sumur Batu	5,470	3910	71.5	1,028	26.3	0	0.0	0	0.0
9	Tanjungkarang Pusat	18710200011	Simpur	4,628	6	0.1	28	466.7	2	0.0	0	0
		18710200012	Palapa	7,164	52	0.7	11	21.2	0	0.0	0	0.0
10	Enggal	18710200013	Kebon Jahe	6,475	100	1.5	32	32.0	0	0.0	0	0.0
11	Tanjungkarang Barat	18710200014	Gedong Air	8,907	1855	20.8	754	40.6	1,855	0.2	754	41
		18710200015	Susunan Baru	3,715	0	0.0	14	0.0	14	0.0	14	100
12	Kemiling	18710200016	Kemiling	8,383	161	1.9	161	100.0	2	0.0	2	100
		18710200017	Beringin Raya	4,973	1067	21.5	769	72.1	1	0.0	1	100
		18710200018	Pinang Jaya	1,783	355	19.9	33	9.3	33	0.0	33	100
13	Langkapura	18710200019	Segalamider	7,830	1474	18.8	1,174	79.6	1,474	0.2	1,174	80
14	Kedaton	18710200020	Kedaton	11,315	0	0.0	2,020	0.0	0	0.0	246	0.0
15	Rajabasa	18710200021	Rajabasa Indah	11,081	0	0.0	0	0.0	0	0.0	0	0.0
16	Tanjung Senang	18710200022	Way Kandis	10,559	0	0.0	0	0.0	0	0.0	0	0.0
17	Labuhan Ratu	18710200023	Labuhan Ratu	10,344	1944	18.8	1,944	100.0	1,944	0.2	1,944	100
18	Sukarame	18710200024	Sukarame	5,018	951	19.0	712	74.9	0	0.0	0	0.0
		18710200025	Permata Sukarame	4,813	0	0.0	0	0.0	0	0.0	0	0.0
		18710200026	Korpri	3,299	2	0.1	2	100.0	0	0.0	0	0.0
19	Sukabumi	18710200027	Sukabumi	6,960	1309	18.8	548	41.9	1,309	0.2	548	42
		18710200028	Campang Raya	3,643	684	18.8	386	56.4	684	0.2	358	52
		18710200029	Way Laga	2,628	0	0.0	0	0.0	0	0.0	0	0.0
20	Way Halim	18710200030	Way Halim	9,189	18	0.2	18	100.0	0	0.0	0	0.0
		18710200031	Way Halim II	4,995	0	0.0	57	0.0	0	0.0	35	0.0
JUMLAH (KOTA)				225,866	17,236	7.6	12,187	70.7	9,448	0.0	5,365	57

Sumber : Seksi Kesehatan Keluarga dan Gizi

Keterangan :

ALKI : Anemia, LILA<23,5, Penyakit Kronis, dan IMS

4 Terlalu (4T), yaitu : 1) berusia kurang dari 20 tahun; 2) berusia lebih dari 35 tahun; 3) telah memiliki anak hidup lebih dari 3 orang; anak dengan lainnya kurang dari 2 tahun, atau 4) jarak kelahiran antara satu

TABEL 31

**CAKUPAN DAN PROPORSI PESERTA KB PASCA PERSALINAN MENURUT JENIS KONTRASEPSI, KECAMATAN, DAN PUSKESMAS
KOTA BANDAR LAMPUNG
TAHUN 2024**

NO	KECAMATAN	KODE PUSKESMAS	PUSKESMAS	JUMLAH IBU BERSALIN	PESERTA KB PASCA PERSALINAN																	
					KONDOM	%	SUNTIK	%	PIL	%	AKDR	%	MOP	%	MOW	%	IMPLAN	%	MAL	%	JUMLAH	%
1	2	3	4	5	6	7	8	9	10	11	12	13	14	15	16	17	18	19	20	21	22	23
1	Telukbetung Barat	18710200001	Bakung	625	0	0,0	0	0,0	0	0,0	0	0,0	0	0,0	0	0,0	0	0,0	0	0,0	0	0,0
2	Telukbetung Timur	18710200002	Kotakarang	474	0	0,0	40	64,5	2	3,2	0	0,0	0	0,0	0	0,0	0	0,0	20	32,3	0	0,0
		18710200003	Sukamaju	402	0	0,0	2	100,0	0	0,0	0	0,0	0	0,0	0	0,0	0	0,0	0	0,0	0	0,0
3	Telukbetung Selatan	18710200004	Pasar Ambon	768	28	19,4	56	38,9	60	41,7	0	0,0	0	0,0	0	0,0	0	0,0	0	0,0	0	0,0
4	Bumi Waras	18710200005	Sukaraja	1,201	6	6,7	13	14,6	9	10,1	28	31,5	0	0,0	0	0,0	33	37,1	0	0,0	0	0,0
5	Panjang	18710200006	Panjang	1,580	1	2,1	31	64,6	1	2,1	4	8,3	0	0,0	0	0,0	9	18,8	2	4,2	48	3,0
6	Tanjungkarang Timur	18710200007	Kampung Sawah	804	0	0,0	20	57,1	0	0,0	5	14,3	0	0,0	0	0,0	10	28,6	0	0,0	35	4,4
7	Kedamaian	18710200008	Satelit	1,125	0	0,0	49	49,5	40	40,4	0	0,0	0	0,0	0	0,0	10	10,1	0	0,0	99	8,8
8	Telukbetung Utara	18710200009	Kupang Kota	650	0	0,0	0	0,0	0	0,0	0	0,0	0	0,0	1	50,0	1	50,0	0	0,0	2	0,3
		18710200010	Sumur Batu	515	0	0,0	12	75,0	0	0,0	2	12,5	0	0,0	0	0,0	2	12,5	0	0,0	16	3,1
9	Tanjungkarang Pusat	18710200011	Simpur	429	5	13,5	23	62,2	0	0,0	2	5,4	0	0,0	0	0,0	7	18,9	0	0,0	37	8,6
		18710200012	Palapa	689	0	0,0	11	22,9	5	10,4	6	12,5	0	0,0	0	0,0	26	54,2	0	0,0	48	7,0
10	Enggal	18710200013	Kebon Jahe	624	0	0,0	3	21,4	4	28,6	0	0,0	0	0,0	0	0,0	7	50,0	0	0,0	14	2,2
11	Tanjungkarang Barat	18710200014	Gedong Air	821	5	7,1	35	50,0	7	10,0	5	7,1	0	0,0	2	2,9	16	22,9	0	0,0	70	8,5
		18710200015	Susunan Baru	346	0	0,0	15	27,8	14	25,9	1	1,9	0	0,0	1	1,9	2	3,7	21	38,9	54	15,6
12	Kemiling	18710200016	Kemiling	787	2	3,1	39	60,0	6	9,2	4	6,2	0	0,0	0	0,0	14	21,5	0	0,0	65	8,3
		18710200017	Beringin Raya	476	5	11,4	39	88,6	0	0,0	0	0,0	0	0,0	0	0,0	0	0,0	0	0,0	44	9,2
		18710200018	Pinang Jaya	162	0	0,0	6	37,5	0	0,0	2	12,5	0	0,0	0	0,0	8	50,0	0	0,0	16	9,9
13	Langkapura	18710200019	Segalamider	727	6	9,2	30	46,2	8	12,3	3	4,6	0	0,0	2	3,1	14	21,5	2	3,1	65	8,9
14	Kedaton	18710200020	Kedaton	1,062	7	9,0	45	57,7	24	30,8	0	0,0	0	0,0	0	0,0	2	2,6	0	0,0	78	7,3
15	Rajabasa	18710200021	Rajabasa Indah	1,019	2	16,7	6	50,0	2	16,7	1	8,3	0	0,0	0	0,0	1	8,3	0	0,0	12	1,2
16	Tanjung Senang	18710200022	Way Kandis	988	0	0,0	2	40,0	2	40,0	1	20,0	0	0,0	0	0,0	0	0,0	0	0,0	5	0,5
17	Labuhan Ratu	18710200023	Labuhan Ratu	962	8	8,5	36	38,3	7	7,4	15	16,0	0	0,0	0	0,0	28	29,8	0	0,0	94	9,8
18	Sukarame	18710200024	Sukarame	470	0	0,0	15	68,2	0	0,0	2	9,1	0	0,0	0	0,0	5	22,7	0	0,0	22	4,7
		18710200025	Permata Sukarame	454	0	0,0	0	0,0	0	0,0	0	0,0	0	0,0	0	0,0	0	0,0	0	0,0	0	0,0
		18710200026	Korpri	304	0	0,0	2	50,0	1	25,0	1	25,0	0	0,0	0	0,0	0	0,0	0	0,0	4	1,3
19	Sukabumi	18710200027	Sukabumi	647	0	0,0	1	33,3	0	0,0	1	33,3	0	0,0	0	0,0	1	33,3	0	0,0	3	0,5
		18710200028	Campang Raya	327	0	0,0	11	61,1	2	11,1	1	5,6	0	0,0	0	0,0	4	22,2	0	0,0	18	5,5
		18710200029	Way Laga	236	0	0,0	0	0,0	1	100,0	0	0,0	0	0,0	0	0,0	0	0,0	0	0,0	1	0,4
20	Way Halim	18710200030	Way Halim	871	3	7,7	13	33,3	2	5,1	10	25,6	0	0,0	0	0,0	11	28,2	0	0,0	39	4,5
		18710200031	Way Halim II	463	0	0,0	34	82,9	6	14,6	0	0,0	0	0,0	0	0,0	1	2,4	0	0,0	41	8,9
JUMLAH (KAB/KOTA)				21,008	78	6,4	589	48,0	203	16,5	94	7,7	0	0,00	6	0,5	232	18,9	25	2,0	1,227	5,8

Sumber : Seksi Kesehatan Keluarga dan Gizi

TABEL 32

**JUMLAH DAN PERSENTASE KOMPLIKASI KEBIDANAN
MENURUT JENIS KELAMIN, KECAMATAN, DAN PUSKESMAS
KOTA BANDAR LAMPUNG
TAHUN 2024**

NO	KECAMATAN	KODE PUSKESMAS	PUSKESMAS	JUMLAH IBU HAMIL	PERKIRAAN BUMIL DENGAN KOMPLIKASI KEBIDANAN	BUMIL DENGAN KOMPLIKASI KEBIDANAN YANG DITANGANI		JUMLAH KOMPLIKASI KEBIDANAN											JUMLAH KOMPLIKASI DALAM KEHAMILAN	JUMLAH KOMPLIKASI DALAM PERSALINAN	JUMLAH KOMPLIKASI PASCA PERSALINAN (NIFAS)
						JUMLAH	%	KURANG ENERGI (KEK)	ANEMIA	PERDARAHAN	TUBERKULOSIS	MALARIA	INFEKSI LAINNYA	PREKLAMPSIA/EKLAMPSIA	DIABETES MELITUS	JANTUNG	COVID-19	PENYEBAB LAINNYA			
1	Telukbetung Barat	1871020001	Bakung	604	125	145	116.0	29	33	8	0	0	1	7	0	0	0	55	0	0	0
2	Telukbetung Timur	1871020002	Kotakarang	475	95	86	90.5	20	9	0	0	0	0	0	0	0	0	49	0	0	0
3	Telukbetung Selatan	1871020003	Sukamaju	400	81	68	84.2	25	1	0	0	0	0	0	0	0	0	45	0	0	0
4	Bumi Waras	1871020004	Pasar Ambon	758	154	125	81.1	20	16	0	0	0	0	0	0	0	0	56	0	0	0
5	Panjang	1871020005	Sukaraja	1,205	241	217	90.1	4	215	0	0	0	0	0	0	0	0	0	0	0	0
6	Tanjungkarang Timur	1871020006	Panjang	1,468	317	235	74.1	80	67	8	0	0	0	18	0	0	0	85	0	0	0
7	Kedamaian	1871020007	Kampung Sawah	806	161	219	135.8	25	39	0	0	0	0	0	0	0	0	25	0	0	0
8	Telukbetung Utara	1871020008	Satelet	1,128	226	143	63.4	42	82	1	0	0	0	5	0	0	0	71	0	0	0
9	Tanjungkarang Pusat	1871020009	Kupang Kota	645	130	130	99.8	68	94	0	0	0	0	5	0	0	0	7	0	0	0
10	Enggal	1871020010	Sumur Batu	421	103	77	74.6	8	2	0	0	0	0	1	0	0	0	0	0	0	0
11	Tanjungkarang Barat	1871020011	Simpur	430	86	25	29.0	20	4	0	0	0	0	0	0	0	0	0	0	0	0
12	Kemiling	1871020012	Palapa	691	138	86	62.2	32	3	0	0	0	0	4	0	0	0	41	0	0	0
13	Langkapura	1871020013	Kebon Jahe	605	125	126	100.7	30	96	0	0	0	0	5	0	0	0	3	0	0	0
14	Kedaton	1871020014	Gedang Air	823	165	183	111.2	32	41	17	0	0	0	25	0	0	0	70	0	0	0
15	Kemiling	1871020015	Susunan Baru	155	70	60	85.7	15	3	0	0	0	0	1	0	0	0	19	0	0	0
16	Kemiling	1871020016	Kemiling	766	158	209	132.3	62	184	4	0	0	0	21	0	0	0	14	0	0	0
17	Langkapura	1871020017	Beringin Raya	477	95	79	82.8	23	67	0	0	0	0	0	0	0	0	14	0	0	0
18	Langkapura	1871020018	Pinang Jaya	163	33	18	55.3	10	1	0	0	0	0	0	0	0	0	0	0	0	0
19	Langkapura	1871020019	Segalamider	468	146	106	72.6	29	0	0	0	0	0	0	0	0	0	0	0	0	0
20	Kedaton	1871020020	Kedaton	1,018	213	146	68.5	34	104	14	0	0	0	3	1	0	0	36	0	0	0
21	Rajabasa	1871020021	Rajabasa Indah	1,035	204	207	101.3	26	21	0	0	0	0	1	0	0	0	145	0	0	0
22	Tanjung Senang	1871020022	Way Kandis	934	198	141	71.1	28	8	3	0	0	0	23	0	0	0	79	0	0	0
23	Labuhan Ratu	1871020023	Labuhan Ratu	947	193	216	111.9	53	53	13	0	0	4	19	0	0	0	9	0	0	0
24	Sukarame	1871020024	Sukarame	451	94	67	71.0	3	4	0	0	0	0	1	0	0	0	6	0	0	0
25	Sukarame	1871020025	Permata Sukarame	456	91	219	240.3	25	78	0	0	0	0	0	0	0	0	54	0	0	0
26	Sukabumi	1871020026	Korpri	600	61	56	91.8	11	0	1	0	0	0	0	0	0	0	8	0	0	0
27	Sukabumi	1871020027	Sukabumi	640	130	89	68.6	7	47	0	1	0	0	1	1	0	0	7	0	0	0
28	Sukabumi	1871020028	Campang Raya	375	66	120	183.0	39	30	0	0	0	0	0	0	0	0	48	0	0	0
29	Way Halim	1871020029	Way Laga	148	47	35	73.8	26	0	0	0	0	0	0	0	0	0	1	0	0	0
30	Way Halim	1871020030	Way Halim	873	175	175	100.2	22	40	0	0	0	0	6	0	0	0	99	0	0	0
31	Way Halim	1871020031	Way Halim II	465	93	26	28.0	16	5	0	0	0	0	0	0	0	0	0	0	0	0
JUMLAH (KOTA)				20430	4215	3834	91.0	864	1347	69	1	0	6	155	3	0	0	1046	0	0	0

Sumber : Seksi Kesehatan Keluarga dan Gizi

TABEL 33

**JUMLAH DAN PERSENTASE KOMPLIKASI NEONATAL
MENURUT JENIS KELAMIN, KECAMATAN, DAN PUSKESMAS
KOTA BANDAR LAMPUNG
TAHUN 2024**

NO	KECAMATAN	KODE PUSKESMAS	PUSKESMAS	JUMLAH LAHIR HIDUP			PERKIRAAN NEONATAL KOMPLIKASI			JUMLAH KOMPLIKASI PADA NEONATUS															
				L	P	L + P	L	P	L + P	BBLR		ASFISIA		INFEKSI		TETANUS NEONATORUM		KELAINAN KONGENITAL		COVID-19		LAIN-LAIN		TOTAL	
										JUMLAH	%	JUMLAH	%	JUMLAH	%	JUMLAH	%	JUMLAH	%	JUMLAH	%	JUMLAH	%	JUMLAH	%
1	2	3	4	5	6	7	8	9	10	11	12	13	14	15	16	17	18	19	20	21	22	23	24	25	26
1	Telukbetung Barat	18710200001	Bakung	302	316	618	45	47	93	2	2.2	0	0.0	0	0.0	0	0.0	0	0.0	0	0.0	0	0.0	2	2.2
2	Telukbetung Timur	18710200002	Kotakarang	233	241	474	35	36	71	0	0.0	0	0.0	0	0.0	0	0.0	0	0.0	0	0.0	0	0.0	0	0.0
		18710200003	Sukamaju	206	194	400	31	29	60	7	11.7	0	0.0	0	0.0	0	0.0	0	0.0	0	0.0	0	0.0	7	11.7
3	Telukbetung Selatan	18710200004	Pasar Ambon	415	401	816	62	60	122	1	0.8	0	0.0	0	0.0	0	0.0	0	0.0	0	0.0	0	0.0	1	0.8
4	Bumi Waras	18710200005	Sukaraja	604	597	1,201	91	90	180	17	9.4	0	0.0	0	0.0	0	0.0	0	0.0	0	0.0	0	0.0	17	9.4
5	Panjang	18710200006	Panjang	729	708	1,437	109	106	216	26	12.1	2	0.9	0	0.0	0	0.0	2	0.9	0	0.0	0	0.0	30	13.9
6	Tanjungkarang Timur	18710200007	Kampung Sawah	366	438	804	55	66	121	3	2.5	0	0.0	0	0.0	0	0.0	0	0.0	0	0.0	1	0.8	4	3.3
7	Kedamaian	18710200008	Satelit	559	564	1,123	84	85	168	10	5.9	0	0.0	0	0.0	0	0.0	1	0.6	0	0.0	0	0.0	11	6.5
8	Telukbetung Utara	18710200009	Kupang Kota	318	317	635	48	48	95	56	58.8	0	0.0	0	0.0	0	0.0	0	0.0	0	0.0	0	0.0	56	58.8
		18710200010	Sumur Batu	246	259	505	37	39	76	1	1.3	0	0.0	0	0.0	0	0.0	0	0.0	0	0.0	0	0.0	1	1.3
9	Tanjungkarang Pusat	18710200011	Simpur	214	215	429	32	32	64	0	0.0	0	0.0	0	0.0	0	0.0	0	0.0	0	0.0	0	0.0	0	0.0
		18710200012	Palapa	318	371	689	48	56	103	4	3.9	3	2.9	0	0.0	0	0.0	2	1.9	0	0.0	0	0.0	9	8.7
10	Enggal	18710200013	Kebong Jahe	321	297	618	48	45	93	3	3.2	0	0.0	0	0.0	0	0.0	1	1.1	0	0.0	0	0.0	4	4.3
11	Tanjungkarang Barat	18710200014	Gedong Air	418	403	821	63	60	123	6	4.9	0	0.0	1	0.8	0	0.0	0	0.0	0	0.0	0	0.0	7	5.7
		18710200015	Susunan Baru	162	175	337	24	26	51	14	27.7	0	0.0	0	0.0	0	0.0	0	0.0	0	0.0	1	2.0	15	29.7
12	Kemiling	18710200016	Kemiling	369	378	747	55	57	112	1	0.9	0	0.0	0	0.0	0	0.0	0	0.0	0	0.0	0	0.0	1	0.9
		18710200017	Beringin Raya	228	247	475	34	37	71	7	9.8	12	16.8	0	0.0	0	0.0	0	0.0	0	0.0	0	0.0	19	26.7
		18710200018	Pinang Jaya	88	76	164	13	11	25	3	12.2	1	4.1	0	0.0	0	0.0	0	0.0	0	0.0	0	0.0	4	16.3
13	Langkapura	18710200019	Segalamider	370	355	725	56	53	109	19	17.5	12	11.0	0	0.0	0	0.0	0	0.0	0	0.0	0	0.0	31	28.5
14	Kedaton	18710200020	Kedaton	503	515	1,018	75	77	153	6	3.9	7	4.6	1	0.7	0	0.0	0	0.0	0	0.0	0	0.0	14	9.2
15	Rajabasa	18710200021	Rajabasa Indah	524	510	1,034	79	77	155	7	4.5	42	27.1	0	0.0	0	0.0	0	0.0	0	0.0	0	0.0	49	31.6
16	Tanjung Senang	18710200022	Way Kandis	429	476	905	64	71	136	14	10.3	1	0.7	0	0.0	0	0.0	0	0.0	0	0.0	0	0.0	15	11.0
17	Labuhan Ratu	18710200023	Labuhan Ratu	454	474	928	68	71	139	9	6.5	1	0.7	0	0.0	0	0.0	0	0.0	0	0.0	0	0.0	10	7.2
18	Sukarame	18710200024	Sukarame	225	226	451	34	34	68	0	0.0	0	0.0	0	0.0	0	0.0	0	0.0	0	0.0	0	0.0	0	0.0
		18710200025	Permata Sukarame	224	229	453	34	34	68	15	22.1	0	0.0	0	0.0	0	0.0	0	0.0	0	0.0	0	0.0	15	22.1
		18710200026	Korpri	160	145	305	24	22	46	3	6.6	0	0.0	0	0.0	0	0.0	0	0.0	0	0.0	0	0.0	3	6.6
19	Sukabumi	18710200027	Sukabumi	323	323	646	48	48	97	8	8.3	12	12.4	2	2.1	0	0.0	3	3.1	0	0.0	0	0.0	25	25.8
		18710200028	Campang Raya	159	170	329	24	26	49	8	16.2	34	68.9	0	0.0	0	0.0	0	0.0	0	0.0	0	0.0	42	85.1
		18710200029	Way Laga	108	128	236	16	19	35	3	8.5	0	0.0	0	0.0	0	0.0	0	0.0	0	0.0	0	0.0	3	8.5
20	Way Halim	18710200030	Way Halim	430	440	870	65	66	131	2	1.5	1	0.8	0	0.0	0	0.0	1	0.8	0	0.0	0	0.0	4	3.1
		18710200031	Way Halim II	254	209	463	38	31	69	6	8.6	0	0.0	1	1.4	0	0.0	0	0.0	0	0.0	0	0.0	7	10.1
JUMLAH (KOTA)				10,259	10,397	20,656	1,539	1,560	3,098	261	8.4	128	4.1	5	0.2	0	0.0	10	0.3	0	0.0	2	0.1	406	13.1

Sumber : Seksi Kesehatan Keluarga dan Gizi

TABEL 34

**JUMLAH KEMATIAN NEONATAL, POST NEONATAL, BAYI, DAN BALITA MENURUT JENIS KELAMIN, KECAMATAN, DAN PUSKESMAS
KOTA BANDAR LAMPUNG
TAHUN 2024**

NO	KECAMATAN	KODE PUSKESMAS	PUSKESMAS	JUMLAH KEMATIAN														
				LAKI - LAKI					PEREMPUAN					LAKI - LAKI + PEREMPUAN				
				NEONATAL	POST NEONATAL	BALITA		JUMLAH TOTAL	NEONATAL	POST NEONATAL	BALITA		JUMLAH TOTAL	NEONATAL	POST NEONATAL	BALITA		JUMLAH TOTAL
						BAYI	ANAK BALITA				BAYI	ANAK BALITA				BAYI	ANAK BALITA	
1	2	3	4	5	6	7	8	9	10	11	12	13	14	15	16	17	18	19
1	Telukbetung Barat	18710200001	Bakung	0	0	0	0	0	1	0	1	0	1	1	0	1	0	1
2	Telukbetung Timur	18710200002	Kotakarang	2	0	2	0	2	0	0	0	0	0	2	0	2	0	2
		18710200003	Sukamaju	3	0	3	0	3	0	1	1	0	1	3	1	4	0	4
3	Telukbetung Selatan	18710200004	Pasar Ambon	0	0	0	0	0	1	0	1	0	1	1	0	1	0	1
4	Bumi Waras	18710200005	Sukaraja	0	1	1	0	1	4	0	4	0	4	4	1	5	0	5
5	Panjang	18710200006	Panjang	2	1	3	0	3	3	0	3	0	3	5	1	6	0	6
6	Tanjungkarang Timur	18710200007	Kampung Sawah	0	1	1	0	1	0	0	0	0	0	0	1	1	0	1
7	Kedamaian	18710200008	Satelit	2	0	2	0	2	1	0	1	0	1	3	0	3	0	3
8	Telukbetung Utara	18710200009	Kupang Kota	2	0	2	0	2	0	0	0	0	0	2	0	2	0	2
		18710200010	Sumur Batu	0	0	0	0	0	3	0	3	0	3	3	0	3	0	3
9	Tanjungkarang Pusat	18710200011	Simpur	2	0	2	0	2	3	0	3	0	3	5	0	5	0	5
		18710200012	Palapa	2	0	2	0	2	1	1	2	0	2	3	1	4	0	4
10	Enggal	18710200013	Kebon Jahe	0	0	0	0	0	1	0	1	0	1	1	0	1	0	1
11	Tanjungkarang Barat	18710200014	Gedong Air	2	0	2	0	2	0	0	0	0	0	2	0	2	0	2
		18710200015	Susunan Baru	1	0	1	0	1	1	0	1	0	1	2	0	2	0	2
12	Kemiling	18710200016	Kemiling	1	1	2	0	2	0	0	0	0	0	1	1	2	0	2
		18710200017	Beringin Raya	0	0	0	0	0	2	1	3	0	3	2	1	3	0	3
		18710200018	Pinang Jaya	1	0	1	0	1	1	0	1	0	1	2	0	2	0	2
13	Langkapura	18710200019	Segalamider	1	0	1	0	1	0	0	0	0	0	1	0	1	0	1
14	Kedaton	18710200020	Kedaton	1	0	1	0	1	1	0	1	0	1	2	0	2	0	2
15	Rajabasa	18710200021	Rajabasa Indah	2	0	2	0	2	1	0	1	0	1	3	0	3	0	3
16	Tanjung Senang	18710200022	Way Kandis	3	1	4	0	4	0	0	0	0	0	3	1	4	0	4
17	Labuhan Ratu	18710200023	Labuhan Ratu	1	0	1	0	1	2	0	2	0	2	3	0	3	0	3
18	Sukarame	18710200024	Sukarame	0	0	0	0	0	1	0	1	0	1	1	0	1	0	1
		18710200025	Permata Sukarame	0	0	0	0	0	0	1	1	0	1	0	1	1	0	1
		18710200026	Korpri	1	0	1	0	1	0	0	0	0	0	1	0	1	0	1
19	Sukabumi	18710200027	Sukabumi	0	0	0	0	0	1	0	1	0	1	1	0	1	0	1
		18710200028	Campang Raya	1	0	1	0	1	0	0	0	0	0	1	0	1	0	1
		18710200029	Way Laga	1	0	1	0	1	0	0	0	0	0	1	0	1	0	1
20	Way Halim	18710200030	Way Halim	1	0	1	0	1	1	0	1	0	1	2	0	2	0	2
		18710200031	Way Halim II	0	0	0	0	0	1	1	2	0	2	1	1	2	0	2
JUMLAH (KOTA)				32	5	37	0	37	30	5	35	0	35	62	10	72	0	72
ANGKA KEMATIAN (DILAPORKAN)				3.4	0.5	3.9	0.0	3.6	2.9	0.5	3.7	0.0	3.7	3.2	1.0	3.5	0.0	3.5

Sumber : Seksi Kesehatan Keluarga dan Gizi

TABEL 35

**JUMLAH KEMATIAN NEONATAL DAN POST NEONATAL MENURUT PENYEBAB UTAMA, KECAMATAN, DAN PUSKESMAS
KOTA BANDAR LAMPUNG
TAHUN 2024**

NO	KECAMATAN	KODE PUSKESMAS	PUSKESMAS	PENYEBAB KEMATIAN NEONATAL (0-28 HARI)								PENYEBAB KEMATIAN POST NEONATAL (29 HARI-11 BULAN)									
				BBLR DAN PREMATURITAS	ASFIKZIA	TETANUS NEONATORUM	INFEKSI	KELAINAN KONGENITAL	COVID-19	KELAINAN CARDIOVASKULAR DAN RESPIRATORI	LAIN-LAIN	KONDISI PERINATAL	PNEUMONIA	DIARE	KELAINAN KONGENITAL JANTUNG	KELAINAN KONGENITAL LAINNYA	MENINGITIS	PENYAKIT SARAF	DEMAM BERDARAH	LAIN-LAIN	
1	2	3	4	5	6	7	8	9	10	11	12	13	14	15	16	17	18	19	20	21	
1	Telukbetung Barat	18710200001	Bakung	0	0	0	0	1	0	0	0	0	0	0	0	0	0	0	0	0	
2	Telukbetung Timur	18710200002	Kotakarang	1	1	0	0	0	0	0	0	0	0	0	0	0	0	0	0	0	
		18710200003	Sukamaju	1	2	0	0	0	0	0	0	0	1	0	0	0	0	0	0	0	0
3	Telukbetung Selatan	18710200004	Pasar Ambon	1	0	0	0	0	0	0	0	0	0	0	0	0	0	0	0	0	
4	Bumi Waras	18710200005	Sukaraja	3	1	0	0	0	0	0	0	0	0	0	0	0	0	0	0	1	
5	Panjang	18710200006	Panjang	1	2	0	0	2	0	0	0	0	0	0	0	0	0	0	0	1	
6	Tanjungkarang Timur	18710200007	Kampung Sawah	0	0	0	0	0	0	0	0	0	0	0	0	0	0	0	0	1	
7	Kedamaian	18710200008	Satelit	1	2	0	0	0	0	0	0	0	0	0	0	0	0	0	0	0	
8	Telukbetung Utara	18710200009	Kupang Kota	0	0	0	1	1	0	0	0	0	0	0	0	0	0	0	0	0	
		18710200010	Sumur Batu	0	1	0	1	0	0	0	1	0	0	0	0	0	0	0	0	0	0
9	Tanjungkarang Pusat	18710200011	Simpur	2	3	0	0	0	0	0	0	0	0	0	0	0	0	0	0	0	
		18710200012	Palapa	2	1	0	0	0	0	0	0	0	0	0	0	0	0	0	0	0	1
10	Enggal	18710200013	Kebon Jahe	0	0	0	0	1	0	0	0	0	0	0	0	0	0	0	0	0	
11	Tanjungkarang Barat	18710200014	Gedong Air	1	0	0	0	0	0	0	0	1	0	0	0	0	0	0	0	0	
		18710200015	Susunan Baru	0	2	0	0	0	0	0	0	0	0	0	0	0	0	0	0	0	0
12	Kemiling	18710200016	Kemiling	0	0	0	0	0	0	0	1	0	0	0	0	0	0	0	0	0	1
		18710200017	Beringin Raya	0	2	0	0	0	0	0	0	0	0	1	0	0	0	0	0	0	0
		18710200018	Pinang Jaya	0	1	0	0	1	0	0	0	0	0	0	0	0	0	0	0	0	0
13	Langkapura	18710200019	Segalamider	0	0	0	0	0	0	0	1	0	0	0	0	0	0	0	0	0	
14	Kedaton	18710200020	Kedaton	0	1	0	0	0	0	0	1	0	0	0	0	0	0	0	0	0	
15	Rajabasa	18710200021	Rajabasa Indah	1	0	0	1	1	0	0	0	0	0	0	0	0	0	0	0	0	
16	Tanjung Senang	18710200022	Way Kandis	0	0	0	1	0	0	0	2	0	0	0	0	0	0	0	0	1	
17	Labuhan Ratu	18710200023	Labuhan Ratu	1	1	0	0	0	0	0	1	0	0	0	0	0	0	0	0	0	
18	Sukarame	18710200024	Sukarame	0	0	0	1	0	0	0	0	0	0	0	0	0	0	0	0	0	
		18710200025	Permata Sukarame	0	0	0	0	0	0	0	0	0	0	1	0	0	0	0	0	0	0
		18710200026	Korpri	0	0	0	0	1	0	0	0	0	0	0	0	0	0	0	0	0	0
19	Sukabumi	18710200027	Sukabumi	0	0	0	0	1	0	0	0	0	0	0	0	0	0	0	0	0	
		18710200028	Campang Raya	1	0	0	0	0	0	0	0	0	0	0	0	0	0	0	0	0	0
		18710200029	Way Laga	1	0	0	0	0	0	0	0	0	0	0	0	0	0	0	0	0	0
20	Way Halim	18710200030	Way Halim	0	1	0	0	1	0	0	0	0	0	0	0	0	0	0	0	0	
		18710200031	Way Halim II	1	0	0	0	0	0	0	0	0	0	0	0	0	0	0	0	0	1
JUMLAH (KOTA)				18	21	0	5	10	0	0	8	1	2	0	0	0	0	0	0	7	

Sumber : Seksi Kesehatan Keluarga dan Gizi

TABEL 36

**JUMLAH KEMATIAN ANAK BALITA MENURUT PENYEBAB UTAMA, KECAMATAN, DAN PUSKESMAS
KOTA BANDAR LAMPUNG
TAHUN 2024**

NO	KECAMATAN	KODE PUSKESMAS	PUSKESMAS	PENYEBAB KEMATIAN ANAK BALITA (12-59 BULAN)									
				PNEUMONIA	KELAINAN KONGENITAL	PENYAKIT SARAF	DEMAM BERDARAH	KELAINAN KONGENITAL JANTUNG	KECELAKAAN LALU LINTAS	KELAINAN KONGENITAL LAINNYA	TENGCELAM	INFEKSI PARASIT	LAIN-LAIN
1	2	3	4	5	6	7	8	9	10	11	12	13	14
1	Telukbetung Barat	18710200001	Bakung	0	0	0	0	0	0	0	0	0	0
2	Telukbetung Timur	18710200002	Kotakarang	0	0	0	0	0	0	0	0	0	0
		18710200003	Sukamaju	0	0	0	0	0	0	0	0	0	0
3	Telukbetung Selatan	18710200004	Pasar Ambon	0	0	0	0	0	0	0	0	0	0
4	Bumi Waras	18710200005	Sukaraja	0	0	0	0	0	0	0	0	0	0
5	Panjang	18710200006	Panjang	0	0	0	0	0	0	0	0	0	0
6	Tanjungkarang Timur	18710200007	Kampung Sawah	0	0	0	0	0	0	0	0	0	0
7	Kedamaian	18710200008	Satelit	0	0	0	0	0	0	0	0	0	0
8	Telukbetung Utara	18710200009	Kupang Kota	0	0	0	0	0	0	0	0	0	0
		18710200010	Sumur Batu	0	0	0	0	0	0	0	0	0	0
9	Tanjungkarang Pusat	18710200011	Simpur	0	0	0	0	0	0	0	0	0	0
		18710200012	Palapa	0	0	0	0	0	0	0	0	0	0
10	Enggal	18710200013	Kebon Jahe	0	0	0	0	0	0	0	0	0	0
11	Tanjungkarang Barat	18710200014	Gedong Air	0	0	0	0	0	0	0	0	0	0
		18710200015	Susunan Baru	0	0	0	0	0	0	0	0	0	0
12	Kemiling	18710200016	Kemiling	0	0	0	0	0	0	0	0	0	0
		18710200017	Beringin Raya	0	0	0	0	0	0	0	0	0	0
		18710200018	Pinang Jaya	0	0	0	0	0	0	0	0	0	0
13	Langkapura	18710200019	Segalamider	0	0	0	0	0	0	0	0	0	0
14	Kedaton	18710200020	Kedaton	0	0	0	0	0	0	0	0	0	0
15	Rajabasa	18710200021	Rajabasa Indah	0	0	0	0	0	0	0	0	0	0
16	Tanjung Senang	18710200022	Way Kandis	0	0	0	0	0	0	0	0	0	0
17	Labuhan Ratu	18710200023	Labuhan Ratu	0	0	0	0	0	0	0	0	0	0
18	Sukarame	18710200024	Sukarame	0	0	0	0	0	0	0	0	0	0
		18710200025	Permata Sukarame	0	0	0	0	0	0	0	0	0	0
		18710200026	Korpri	0	0	0	0	0	0	0	0	0	0
19	Sukabumi	18710200027	Sukabumi	0	0	0	0	0	0	0	0	0	0
		18710200028	Campang Raya	0	0	0	0	0	0	0	0	0	0
		18710200029	Way Laga	0	0	0	0	0	0	0	0	0	0
20	Way Halim	18710200030	Way Halim	0	0	0	0	0	0	0	0	0	0
		18710200031	Way Halim II	0	0	0	0	0	0	0	0	0	0
JUMLAH (KOTA)				0	0	0	0	0	0	0	0	0	0

Sumber : Seksi Kesehatan Keluarga dan Gizi

TABEL 37

**BAYI BERAT BADAN LAHIR RENDAH (BBLR) DAN PREMATUR MENURUT JENIS KELAMIN, KECAMATAN, DAN PUSKESMAS
KOTA BANDAR LAMPUNG
TAHUN 2024**

NO	KECAMATAN	KODE PUSKESMAS	PUSKESMAS	JUMLAH LAHIR HIDUP			BAYI BARU LAHIR DITIMBANG												BAYI BBLR						PREMATUR					
				L	P	L + P	L		P		L + P		L		P		L + P		L		P		L + P							
				JUMLAH	%	JUMLAH	%	JUMLAH	%	JUMLAH	%	JUMLAH	%	JUMLAH	%	JUMLAH	%	JUMLAH	%	JUMLAH	%	JUMLAH	%	JUMLAH	%					
1	2	3	4	5	6	7	8	9	10	11	12	13	14	15	16	17	18	19	20	21	22	23	24	25						
1	Telukbetung Barat	18710200001	Bakung	302	316	618	302	100.0	316	100.0	618	100.0	0	0.0	2	0.6	2	0.3	0	0.0	0	0.0	0	0.0	0	0.0				
2	Telukbetung Timur	18710200002	Kotakarang	233	241	474	233	100.0	241	100.0	474	100.0	0	0.0	0	0.0	0	0.0	0	0.0	0	0.0	0	0.0	0	0.0				
		18710200003	Sukamaju	206	194	400	206	100.0	194	100.0	400	100.0	3	1.5	5	2.6	8	2.0	0	0.0	0	0.0	0	0.0	0	0.0				
3	Telukbetung Selatan	18710200004	Pasar Ambon	415	401	816	415	100.0	401	100.0	816	100.0	1	0.2	0	0.0	1	0.1	0	0.0	0	0.0	0	0.0	0	0.0				
4	Bumi Waras	18710200005	Sukaraja	604	597	1,201	604	100.0	597	100.0	1,201	100.0	21	3.5	35	5.9	56	4.7	0	0.0	0	0.0	0	0.0	0	0.0				
5	Panjang	18710200006	Panjang	729	708	1,437	729	100.0	708	100.0	1,437	100.0	14	1.9	12	1.7	26	1.8	0	0.0	0	0.0	0	0.0	0	0.0				
6	Tanjungkarang Timur	18710200007	Kampung Sawah	366	438	804	366	100.0	438	100.0	804	100.0	12	3.3	16	3.7	28	3.5	0	0.0	0	0.0	0	0.0	0	0.0				
7	Kedamaian	18710200008	Satelit	559	564	1,123	559	100.0	564	100.0	1,123	100.0	7	1.3	3	0.5	10	0.9	0	0.0	0	0.0	0	0.0	0	0.0				
8	Telukbetung Utara	18710200009	Kupang Kota	318	317	635	318	100.0	317	100.0	635	100.0	27	8.5	31	9.8	58	9.1	0	0.0	0	0.0	0	0.0	0	0.0				
		18710200010	Sumur Batu	246	259	505	246	100.0	259	100.0	505	100.0	0	0.0	0	0.0	0	0.0	0	0.0	0	0.0	0	0.0	0	0.0				
9	Tanjungkarang Pusat	18710200011	Simpur	214	215	429	214	100.0	215	100.0	429	100.0	0	0.0	0	0.0	0	0.0	0	0.0	0	0.0	0	0.0	0	0.0				
		18710200012	Palapa	318	371	689	318	100.0	371	100.0	689	100.0	2	0.6	1	0.3	3	0.4	0	0.0	0	0.0	0	0.0	0	0.0				
10	Enggal	18710200013	Kebon Jahe	321	297	618	321	100.0	297	100.0	618	100.0	3	0.9	0	0.0	3	0.5	0	0.0	0	0.0	0	0.0	0	0.0				
11	Tanjungkarang Barat	18710200014	Gedong Air	418	403	821	418	100.0	403	100.0	821	100.0	1	0.2	5	1.2	6	0.7	0	0.0	0	0.0	0	0.0	0	0.0				
		18710200015	Susunan Baru	162	175	337	162	100.0	175	100.0	337	100.0	0	0.0	2	1.1	2	0.6	0	0.0	0	0.0	0	0.0	0	0.0				
12	Kemiling	18710200016	Kemiling	369	378	747	369	100.0	378	100.0	747	100.0	1	0.3	0	0.0	1	0.1	0	0.0	0	0.0	0	0.0	0	0.0				
		18710200017	Beringin Raya	228	247	475	228	100.0	247	100.0	475	100.0	2	0.9	0	0.0	2	0.4	0	0.0	0	0.0	0	0.0	0	0.0				
		18710200018	Pinang Jaya	88	76	164	88	100.0	76	100.0	164	100.0	2	2.3	1	1.3	3	1.8	0	0.0	0	0.0	0	0.0	0	0.0				
13	Langkapura	18710200019	Segalamider	370	355	725	370	100.0	355	100.0	725	100.0	9	2.4	7	2.0	16	2.2	0	0.0	0	0.0	0	0.0	0	0.0				
14	Kedaton	18710200020	Kedaton	503	515	1,018	503	100.0	515	100.0	1,018	100.0	12	2.4	10	1.9	22	2.2	0	0.0	0	0.0	0	0.0	0	0.0				
15	Rajabasa	18710200021	Rajabasa Indah	524	510	1,034	524	100.0	510	100.0	1,034	100.0	3	0.6	4	0.8	7	0.7	0	0.0	0	0.0	0	0.0	0	0.0				
16	Tanjung Senang	18710200022	Way Kandis	429	476	905	429	100.0	476	100.0	905	100.0	3	0.7	11	2.3	14	1.5	0	0.0	0	0.0	0	0.0	0	0.0				
17	Labuhan Ratu	18710200023	Labuhan Ratu	454	474	928	454	100.0	474	100.0	928	100.0	5	1.1	4	0.8	9	1.0	0	0.0	0	0.0	0	0.0	0	0.0				
18	Sukarame	18710200024	Sukarame	225	226	451	225	100.0	226	100.0	451	100.0	0	0.0	0	0.0	0	0.0	0	0.0	0	0.0	0	0.0	0	0.0				
		18710200025	Permata Sukarame	224	229	453	224	100.0	229	100.0	453	100.0	10	4.5	8	3.5	18	4.0	0	0.0	0	0.0	0	0.0	0	0.0				
		18710200026	Korpri	160	145	305	160	100.0	145	100.0	305	100.0	1	0.6	2	1.4	3	1.0	0	0.0	0	0.0	0	0.0	0	0.0				
19	Sukabumi	18710200027	Sukabumi	323	323	646	323	100.0	323	100.0	646	100.0	0	0.0	1	0.3	1	0.2	0	0.0	0	0.0	0	0.0	0	0.0				
		18710200028	Campang Raya	159	170	329	159	100.0	170	100.0	329	100.0	2	1.3	5	2.9	7	2.1	0	0.0	0	0.0	0	0.0	0	0.0				
		18710200029	Way Laga	108	128	236	108	100.0	128	100.0	236	100.0	2	1.9	2	1.6	4	1.7	0	0.0	0	0.0	0	0.0	0	0.0				
20	Way Halim	18710200030	Way Halim	430	440	870	430	100.0	440	100.0	870	100.0	0	0.0	0	0.0	0	0.0	0	0.0	0	0.0	0	0.0	0	0.0				
		18710200031	Way Halim II	254	209	463	254	100.0	209	100.0	463	100.0	1	0.4	1	0.5	2	0.4	0	0.0	0	0.0	0	0.0	0	0.0				
JUMLAH (KOTA)				10,259	10,397	20,656	10,259	100.0	10,397	100.0	20,656	100.0	144	1.4	168	1.6	312	1.5	0	0.0	0	0.0	0	0.0	0	0.0				

Sumber : Seksi Kesehatan Keluarga dan Gizi

TABEL 38

**CAKUPAN KUNJUNGAN NEONATAL MENURUT JENIS KELAMIN, KECAMATAN, DAN PUSKESMAS
KOTA BANDAR LAMPUNG
TAHUN 2024**

NO	KECAMATAN	KODE PUSKESMAS	PUSKESMAS	JUMLAH LAHIR HIDUP			KUNJUNGAN NEONATAL 1 KALI (KN1)						KUNJUNGAN NEONATAL 3 KALI (KN LENGKAP)						BAYI BARU LAHIR YANG DILAKUKAN SCREENING HIPOTIROID KONGENITAL					
				L	P	L + P	L		P		L + P		L		P		L + P		L		P		L + P	
							JUMLAH	%	JUMLAH	%	JUMLAH	%	JUMLAH	%	JUMLAH	%	JUMLAH	%	JUMLAH	%	JUMLAH	%	JUMLAH	%
1	2	3	4	5	6	7	8	9	10	11	12	13	14	15	16	17	18	19	20	21	22	23	24	25
1	Telukbetung Barat	18710200001	Bakung	302	316	618	302	100.0	316	100.0	618	100.0	302	100.0	316	100.0	618	100.0	55	18.2	196	62.0	251	40.6
2	Telukbetung Timur	18710200002	Kotakarang	233	241	474	233	100.0	241	100.0	474	100.0	233	100.0	241	100.0	474	100.0	60	25.8	105	43.6	165	34.8
		18710200003	Sukamaju	206	194	400	206	100.0	194	100.0	400	100.0	206	100.0	194	100.0	400	100.0	55	26.7	50	25.8	105	26.3
3	Telukbetung Selatan	18710200004	Pasar Ambon	415	401	816	415	100.0	401	100.0	816	100.0	415	100.0	401	100.0	816	100.0	525	126.5	325	81.0	850	104.2
4	Bumi Waras	18710200005	Sukaraja	604	597	1,201	604	100.0	597	100.0	1,201	100.0	604	100.0	597	100.0	1,201	100.0	100	16.6	82	13.7	182	15.2
5	Panjang	18710200006	Panjang	729	708	1,437	729	100.0	708	100.0	1,437	100.0	729	100.0	708	100.0	1,437	100.0	315	43.2	335	47.3	650	45.2
6	Tanjungkarang Timur	18710200007	Kampung Sawah	366	438	804	366	100.0	438	100.0	804	100.0	366	100.0	438	100.0	804	100.0	39	10.7	43	9.8	82	10.2
7	Kedamaian	18710200008	Satelit	559	564	1,123	559	100.0	564	100.0	1,123	100.0	559	100.0	564	100.0	1,123	100.0	108	19.3	364	64.5	472	42.0
8	Telukbetung Utara	18710200009	Kupang Kota	318	317	635	318	100.0	317	100.0	635	100.0	318	100.0	317	100.0	635	100.0	159	50.0	328	103.5	487	76.7
		18710200010	Sumur Batu	246	259	505	246	100.0	259	100.0	505	100.0	246	100.0	259	100.0	505	100.0	100	40.7	105	40.5	205	40.6
9	Tanjungkarang Pusat	18710200011	Simpur	214	215	429	214	100.0	215	100.0	429	100.0	214	100.0	215	100.0	429	100.0	4	1.9	10	4.7	14	3.3
		18710200012	Palapa	318	371	689	318	100.0	371	100.0	689	100.0	318	100.0	371	100.0	689	100.0	65	20.4	65	17.5	130	18.9
10	Enggal	18710200013	Kebon Jahe	321	297	618	321	100.0	297	100.0	618	100.0	321	100.0	297	100.0	618	100.0	1,800	560.7	1,086	365.7	2,886	467.0
11	Tanjungkarang Barat	18710200014	Gedong Air	418	403	821	418	100.0	403	100.0	821	100.0	418	100.0	403	100.0	821	100.0	81	19.4	100	24.8	181	22.0
		18710200015	Susunan Baru	162	175	337	162	100.0	175	100.0	337	100.0	162	100.0	175	100.0	337	100.0	0	0.0	0	0.0	0	0.0
11	Kemiling	18710200016	Kemiling	369	378	747	369	100.0	378	100.0	747	100.0	369	100.0	378	100.0	747	100.0	198	53.7	223	59.0	421	56.4
		18710200017	Beringin Raya	228	247	475	228	100.0	247	100.0	475	100.0	228	100.0	247	100.0	475	100.0	29	12.7	33	13.4	62	13.1
		18710200018	Pinang Jaya	88	76	164	88	100.0	76	100.0	164	100.0	88	100.0	76	100.0	164	100.0	30	34.1	42	55.3	72	43.9
13	Langkapura	18710200019	Segalamider	370	355	725	370	100.0	355	100.0	725	100.0	370	100.0	355	100.0	725	100.0	56	15.1	85	23.9	141	19.4
14	Kedaton	18710200020	Kedaton	503	515	1,018	503	100.0	515	100.0	1,018	100.0	503	100.0	515	100.0	1,018	100.0	485	96.4	511	99.2	996	97.8
15	Rajabasa	18710200021	Rajabasa Indah	524	510	1,034	524	100.0	510	100.0	1,034	100.0	524	100.0	510	100.0	1,034	100.0	81	15.5	196	38.4	277	26.8
16	Tanjung Senang	18710200022	Way Kandis	429	476	905	429	100.0	476	100.0	905	100.0	429	100.0	476	100.0	905	100.0	23	5.4	59	12.4	82	9.1
17	Labuhan Ratu	18710200023	Labuhan Ratu	454	474	928	454	100.0	474	100.0	928	100.0	454	100.0	474	100.0	928	100.0	362	79.7	527	111.2	889	95.8
18	Sukarame	18710200024	Sukarame	225	226	451	225	100.0	226	100.0	451	100.0	225	100.0	226	100.0	451	100.0	53	23.6	76	33.6	129	28.6
		18710200025	Permata Sukarame	224	229	453	224	100.0	229	100.0	453	100.0	224	100.0	229	100.0	453	100.0	1	0.4	2	0.9	3	0.7
		18710200026	Korpri	160	145	305	160	100.0	145	100.0	305	100.0	160	100.0	145	100.0	305	100.0	3	1.9	5	3.4	8	2.6
19	Sukabumi	18710200027	Sukabumi	323	323	646	323	100.0	323	100.0	646	100.0	323	100.0	323	100.0	646	100.0	18	5.6	12	3.7	30	4.6
		18710200028	Campang Raya	159	170	329	159	100.0	170	100.0	329	100.0	159	100.0	170	100.0	329	100.0	126	79.2	179	105.3	305	92.7
		18710200029	Way Laga	108	128	236	108	100.0	128	100.0	236	100.0	108	100.0	128	100.0	236	100.0	2	1.9	13	10.2	15	6.4
20	Way Halim	18710200030	Way Halim	430	440	870	430	100.0	440	100.0	870	100.0	430	100.0	440	100.0	870	100.0	998	232.1	1,846	419.5	2,844	326.9
		18710200031	Way Halim II	254	209	463	254	100.0	209	100.0	463	100.0	254	100.0	209	100.0	463	100.0	92	36.2	496	237.3	588	127.0
JUMLAH (KOTA)				10,259	10,397	20,656	10,259	100.0	10,397	100.0	20,656	100.0	10,259	100.0	10,397	100.0	20,656	100.0	6,023	58.7	7,499	72.1	13,522	65.5

Sumber : Seksi Kesehatan Keluarga dan Gizi

TABEL 39

**BAYI BARU LAHIR MENDAPAT IMD* DAN PEMBERIAN ASI EKSKLUSIF PADA BAYI < 6 BULAN MENURUT KECAMATAN DAN PUSKESMAS
KOTA BANDAR LAMPUNG
TAHUN 2024**

NO	KECAMATAN	KODE PUSKESMAS	PUSKESMAS	BAYI BARU LAHIR			BAYI USIA < 6 BULAN		
				JUMLAH	MENDAPAT IMD		JUMLAH	DIBERI ASI EKSKLUSIF	
					JUMLAH	%		JUMLAH	%
1	2	3	4	5	6	7	8	9	10
1	Telukbetung Barat	18710200001	Bakung	618	548	88.7	196	175	89.3
2	Telukbetung Timur	18710200002	Kotakarang	474	474	100.0	114	74	64.9
		18710200003	Sukamaju	373	372	99.7	196	181	92.5
3	Telukbetung Selatan	18710200004	Pasar Ambon	817	810	99.1	79	75	94.9
4	Bumi Waras	18710200005	Sukaraja	1204	1187	98.6	491	491	100.0
5	Panjang	18710200006	Panjang	1437	1406	97.8	663	575	86.7
6	Tanjungkarang Timur	18710200007	Kampung Sawah	804	804	100.0	321	321	100.0
7	Kedamaian	18710200008	Satelit	1124	1124	100.0	532	516	97.0
8	Telukbetung Utara	18710200009	Kupang Kota	650	650	100.0	48	48	100.0
		18710200010	Sumur Batu	510	510	100.0	106	81	76.4
9	Tanjungkarang Pusat	18710200011	Simpur	429	429	100.0	175	168	96.0
		18710200012	Palapa	690	690	100.0	119	119	100.0
10	Enggal	18710200013	Kebon Jahe	618	618	100.0	112	106	94.6
11	Tanjungkarang Barat	18710200014	Gedong Air	827	820	99.2	380	380	100.0
		18710200015	Susunan Baru	165	165	100.0	89	75	84.3
12	Kemiling	18710200016	Kemiling	747	747	100.0	112	102	91.1
		18710200017	Beringin Raya	475	475	100.0	82	64	78.0
		18710200018	Pinang Jaya	164	164	100.0	57	29	50.9
13	Langkapura	18710200019	Segalamider	468	468	100.0	234	212	90.6
14	Kedaton	18710200020	Kedaton	1938	1920	99.1	798	795	99.6
15	Rajabasa	18710200021	Rajabasa Indah	1030	1030	100.0	148	116	78.4
16	Tanjung Senang	18710200022	Way Kandis	868	712	82.0	153	125	81.7
17	Labuhan Ratu	18710200023	Labuhan Ratu	926	926	100.0	319	319	100.0
18	Sukarame	18710200024	Sukarame	486	486	100.0	45	43	95.6
		18710200025	Permata Sukarame	446	446	100.0	204	170	83.3
		18710200026	Korpri	297	297	100.0	82	64	78.0
19	Sukabumi	18710200027	Sukabumi	644	644	100.0	147	127	86.4
		18710200028	Campang Raya	330	330	100.0	79	65	82.3
20	Way Halim	18710200029	Way Laga	110	109	99.1	46	41	89.1
		18710200030	Way Halim	1083	1083	100.0	109	107	98.2
		18710200031	Way Halim II	427	427	100.0	190	150	78.9
JUMLAH (KOTA)				21,179	20,871	98.5	6,426	5,914	92.0

Sumber : Seksi Kesehatan Keluarga dan Gizi

Keterangan: IMD = Inisiasi Menyusui Dini

TABEL 40

**CAKUPAN PELAYANAN KESEHATAN BAYI MENURUT JENIS KELAMIN, KECAMATAN, DAN PUSKESMAS
KOTA BANDAR LAMPUNG
TAHUN 2024**

NO	KECAMATAN	KODE PUSKESMAS	PUSKESMAS	JUMLAH BAYI			PELAYANAN KESEHATAN BAYI					
				L	P	L + P	L		P		L + P	
							JUMLAH	%	JUMLAH	%	JUMLAH	%
1	2	3	4	5	6	7	8	9	10	11	12	13
1	Telukbetung Barat	18710200001	Bakung	317	293	610	302	95.2	316	107.9	618	101.3
2	Telukbetung Timur	18710200002	Kotakarang	235	222	457	233	99.3	241	108.6	474	103.8
		18710200003	Sukamaju	207	189	396	206	99.3	194	102.9	400	101.0
3	Telukbetung Selatan	18710200004	Pasar Ambon	380	360	740	415	109.2	401	111.4	816	110.2
4	Bumi Waras	18710200005	Sukaraja	599	563	1,161	604	100.9	597	106.1	1,201	103.4
5	Panjang	18710200006	Panjang	780	740	1,521	729	93.4	708	95.6	1,437	94.5
6	Tanjungkarang Timur	18710200007	Kampung Sawah	383	377	759	366	95.6	438	116.3	804	105.9
7	Kedamaian	18710200008	Satelit	549	527	1,076	559	101.8	564	107.0	1,123	104.3
8	Telukbetung Utara	18710200009	Kupang Kota	311	304	615	318	102.3	317	104.1	635	103.2
		18710200010	Sumur Batu	244	241	485	246	100.8	259	107.4	505	104.1
9	Tanjungkarang Pusat	18710200011	Simpur	209	201	411	214	102.2	215	106.9	429	104.5
		18710200012	Palapa	312	323	635	318	101.8	371	114.9	689	108.4
10	Enggal	18710200013	Kebon Jahe	282	292	574	321	113.8	297	101.6	618	107.6
11	Tanjungkarang Barat	18710200014	Gedong Air	406	385	790	418	103.1	403	104.8	821	103.9
		18710200015	Susunan Baru	167	162	330	162	96.8	175	107.8	337	102.2
12	Kemiling	18710200016	Kemiling	375	369	744	369	98.5	378	102.5	747	100.4
		18710200017	Beringin Raya	218	223	441	228	104.4	247	110.9	475	107.7
		18710200018	Pinang Jaya	82	76	158	88	107.2	76	99.9	164	103.7
13	Langkapura	18710200019	Segalamider	354	341	695	370	104.6	355	104.2	725	104.4
14	Kedaton	18710200020	Kedaton	506	498	1,004	503	99.4	515	103.4	1,018	101.4
15	Rajabasa	18710200021	Rajabasa Indah	506	477	983	524	103.7	510	106.8	1,034	105.2
16	Tanjung Senang	18710200022	Way Kandis	473	463	937	429	90.6	476	102.8	905	96.6
17	Labuhan Ratu	18710200023	Labuhan Ratu	467	451	918	454	97.2	474	105.2	928	101.1
18	Sukarame	18710200024	Sukarame	225	220	445	225	100.1	226	102.5	451	101.3
		18710200025	Permata Sukarame	214	213	427	224	104.6	229	107.6	453	106.1
		18710200026	Korpri	150	143	293	160	106.6	145	101.7	305	104.2
19	Sukabumi	18710200027	Sukabumi	314	303	617	323	102.7	323	106.6	646	104.6
		18710200028	Campang Raya	170	153	323	159	93.6	170	111.0	329	101.8
20	Way Halim	18710200029	Way Laga	122	111	233	108	88.3	128	115.5	236	101.2
		18710200030	Way Halim	407	408	815	430	105.6	440	107.8	870	106.7
		18710200031	Way Halim II	226	217	443	254	112.3	209	96.3	463	104.5
JUMLAH (KOTA)				10,192	9,845	20,037	10,259	100.7	10,397	105.6	20,656	103.1

Sumber : Seksi Kesehatan Keluarga dan Gizi

TABEL 41

**CAKUPAN DESA/KELURAHAN UNIVERSAL CHILD IMMUNIZATION (UCI) MENURUT KECAMATAN DAN PUSKESMAS
KOTA BANDAR LAMPUNG
TAHUN 2024**

NO	KECAMATAN	KODE PUSKESMAS	PUSKESMAS	JUMLAH DESA/KELURAHAN	DESA/KELURAHAN UCI	% DESA/KELURAHAN UCI
1	2	3	4	5	6	7
1	Telukbetung Barat	18710200001	Bakung	5	5	100.0
2	Telukbetung Timur	18710200002	Kotakarang	3	3	100.0
		18710200003	Sukamaju	3	3	100.0
3	Telukbetung Selatan	18710200004	Pasar Ambon	5	5	100.0
4	Bumi Waras	18710200005	Sukaraja	5	5	100.0
5	Panjang	18710200006	Panjang	8	8	100.0
6	Tanjungkarang Timur	18710200007	Kampung Sawah	5	5	100.0
7	Kedamaian	18710200008	Satelit	7	7	100.0
8	Telukbetung Utara	18710200009	Kupang Kota	4	4	100.0
		18710200010	Sumur Batu	3	3	100.0
9	Tanjungkarang Pusat	18710200011	Simpur	3	3	100.0
		18710200012	Palapa	4	4	100.0
10	Enggal	18710200013	Kebon Jahe	6	6	100.0
11	Tanjungkarang Barat	18710200014	Gedong Air	5	5	100.0
		18710200015	Susunan Baru	2	2	100.0
12	Kemiling	18710200016	Kemiling	4	4	100.0
		18710200017	Beringin Raya	3	3	100.0
		18710200018	Pinang Jaya	2	2	100.0
13	Langkapura	18710200019	Segalamider	5	5	100.0
14	Kedaton	18710200020	Kedaton	7	7	100.0
15	Rajabasa	18710200021	Rajabasa Indah	7	7	100.0
16	Tanjung Senang	18710200022	Way Kandis	5	5	100.0
17	Labuhan Ratu	18710200023	Labuhan Ratu	6	6	100.0
18	Sukarame	18710200024	Sukarame	2	2	100.0
		18710200025	Permata Sukarame	2	2	100.0
		18710200026	Korpri	2	2	100.0
19	Sukabumi	18710200027	Sukabumi	3	3	100.0
		18710200028	Campang Raya	2	2	100.0
		18710200029	Way Laga	2	2	100.0
20	Way Halim	18710200030	Way Halim	4	4	100.0
		18710200031	Way Halim II	2	2	100.0
JUMLAH (KOTA)				126	126	100.0

Sumber : Seksi Surveilans dan Imunisasi

TABEL 42

**CAKUPAN IMUNISASI HEPATITIS B0 (0 -7 HARI) DAN BCG PADA BAYI MENURUT JENIS KELAMIN, KECAMATAN, DAN PUSKESMAS
KOTA BANDAR LAMPUNG
TAHUN 2024**

NO	KECAMATAN	KODE PUSKESMAS	PUSKESMAS	BAYI DIMUNISASI																										
				JUMLAH LAHIR HIDUP												HB0												BCG		
				< 24 Jam						1 - 7 Hari						HB0 Total														
				L		P		L + P		L		P		L + P		L		P		L + P		L		P		L + P				
L	P	L+P	JUMLAH	%	JUMLAH	%	JUMLAH	%	JUMLAH	%	JUMLAH	%	JUMLAH	%	JUMLAH	%	JUMLAH	%	JUMLAH	%	JUMLAH	%	JUMLAH	%	JUMLAH	%				
1	Telukbetung Barat	18710200001	Bakung	302	316	618	296	98.0	305	96.5	601	97.2	0	0.0	0	0.0	0	0.0	296	98.0	305	96.5	601	97.2	305	101.0	293	92.7	598	96.8
2	Telukbetung Timur	18710200002	Kotakarang	233	241	474	205	88.0	249	103.3	454	95.8	0	0.0	0	0.0	0	0.0	205	88.0	249	103.3	454	95.8	228	97.9	225	93.4	453	95.6
		18710200003	Sukamaju	206	194	400	205	99.5	194	100.0	399	99.8	0	0.0	0	0.0	0	0.0	205	99.5	194	100.0	399	99.8	209	101.5	195	100.5	404	101.0
3	Telukbetung Selatan	18710200004	Pasar Ambon	415	401	816	340	81.9	323	80.5	663	81.3	0	0.0	0	0.0	0	0.0	340	81.9	323	80.5	663	81.3	393	94.7	372	92.8	765	93.8
4	Bumi Waras	18710200005	Sukaraja	604	597	1,201	494	81.8	471	78.9	965	80.3	0	0.0	0	0.0	0	0.0	494	81.8	471	78.9	965	80.3	548	90.7	523	87.6	1,071	89.2
5	Panjang	18710200006	Panjang	729	708	1,437	724	99.3	689	97.3	1,413	98.3	0	0.0	0	0.0	0	0.0	724	99.3	689	97.3	1,413	98.3	719	98.6	689	97.3	1,408	98.0
6	Tanjungkarang Timur	18710200007	Kampung Sawah	366	438	804	365	99.7	393	89.7	758	94.3	11	3.0	8	1.8	19	2.4	376	102.7	401	91.6	777	96.6	354	96.7	395	90.2	749	93.2
7	Kedamaian	18710200008	Satelit	559	564	1,123	538	96.2	523	92.7	1,061	94.5	0	0.0	0	0.0	0	0.0	538	96.2	523	92.7	1,061	94.5	531	95.0	530	94.0	1,061	94.5
8	Telukbetung Utara	18710200009	Kupang Kota	318	317	635	207	65.1	165	52.1	372	58.6	93	29.2	79	24.9	172	27.1	300	94.3	244	77.0	544	85.7	318	100.0	296	93.4	614	96.7
		18710200010	Sumur Batu	246	259	505	254	103.3	248	95.8	502	99.4	0	0.0	0	0.0	0	0.0	254	103.3	248	95.8	502	99.4	249	101.2	247	95.4	496	98.2
9	Tanjungkarang Pusat	18710200011	Simpur	214	215	429	147	68.7	156	72.6	303	70.6	0	0.0	0	0.0	0	0.0	147	68.7	156	72.6	303	70.6	149	69.6	148	73.5	307	71.6
		18710200012	Palapa	318	371	689	321	100.9	338	91.1	659	95.6	0	0.0	0	0.0	0	0.0	321	100.9	338	91.1	659	95.6	318	100.0	341	91.9	659	95.6
10	Enggal	18710200013	Kebon Jahe	321	297	618	293	91.3	303	102.0	596	96.4	0	0.0	0	0.0	0	0.0	293	91.3	303	102.0	596	96.4	286	89.1	302	101.7	588	95.1
11	Tanjungkarang Barat	18710200014	Gedong Air	418	403	821	414	99.0	397	98.5	811	98.8	0	0.0	0	0.0	0	0.0	414	99.0	397	98.5	811	98.8	413	98.8	389	96.5	802	97.7
		18710200015	Susunan Baru	162	175	337	161	99.4	165	94.3	326	96.7	0	0.0	0	0.0	0	0.0	161	99.4	165	94.3	326	96.7	162	100.0	164	93.7	326	96.7
12	Kemiling	18710200016	Kemiling	369	378	747	367	99.5	360	95.2	727	97.3	22	6.0	21	5.6	43	5.8	389	105.4	381	100.8	770	103.1	380	103.0	376	99.5	756	101.2
		18710200017	Beringin Raya	228	247	475	160	70.2	163	66.0	323	68.0	55	24.1	58	23.5	113	23.8	215	94.3	221	89.5	436	91.8	220	96.5	222	89.9	442	93.1
		18710200018	Pinang Jaya	88	76	164	92	104.5	71	93.4	163	99.4	0	0.0	0	0.0	0	0.0	92	104.5	71	93.4	163	99.4	84	95.5	77	101.3	161	98.2
13	Langkapura	18710200019	Segalamider	370	355	725	295	79.7	318	89.6	613	84.6	5	1.4	4	1.1	9	1.2	300	81.1	322	90.7	622	85.8	349	94.3	358	100.8	707	97.5
14	Kedaton	18710200020	Kedaton	503	515	1,018	497	98.8	499	96.9	996	97.8	23	4.6	13	2.5	36	3.5	520	103.4	512	99.4	1,032	101.4	517	102.8	507	98.4	1,024	100.6
15	Rajabasa	18710200021	Rajabasa Indah	524	510	1,034	502	95.8	473	92.7	975	94.3	0	0.0	0	0.0	0	0.0	502	95.8	473	92.7	975	94.3	501	95.6	472	92.5	973	94.1
16	Tanjung Senang	18710200022	Way Kandis	429	476	905	218	50.8	229	48.1	447	49.4	247	57.6	263	55.3	510	56.4	465	108.4	492	103.4	957	105.7	465	108.4	488	102.5	953	105.3
17	Labuhan Ratu	18710200023	Labuhan Ratu	454	474	928	389	85.7	381	80.4	770	83.0	0	0.0	0	0.0	0	0.0	389	85.7	381	80.4	770	83.0	446	98.2	431	90.9	877	94.5
18	Sukarame	18710200024	Sukarame	225	226	451	193	85.8	195	86.3	388	86.0	0	0.0	0	0.0	0	0.0	193	85.8	195	86.3	388	86.0	224	99.6	214	94.7	438	97.1
		18710200025	Permata Sukarame	224	229	453	126	56.3	138	60.3	264	58.3	85	37.9	72	31.4	157	34.7	211	94.2	210	91.7	421	92.9	212	94.6	217	94.8	429	94.7
		18710200026	Korpri	160	145	305	123	76.9	120	82.8	243	79.7	0	0.0	0	0.0	0	0.0	123	76.9	120	82.8	243	79.7	152	95.0	143	98.6	295	96.7
19	Sukabumi	18710200027	Sukabumi	323	323	646	320	99.1	308	95.4	628	97.2	0	0.0	0	0.0	0	0.0	320	99.1	308	95.4	628	97.2	320	99.1	308	95.4	628	97.2
		18710200028	Campang Raya	159	170	329	173	108.8	158	92.9	331	100.6	0	0.0	0	0.0	0	0.0	173	108.8	158	92.9	331	100.6	169	106.3	155	91.2	324	98.5
		18710200029	Way Laga	108	128	236	80	74.1	80	62.5	160	67.8	42	38.9	40	31.3	82	34.7	122	113.0	120	93.8	242	102.5	125	115.7	117	91.4	242	102.5
20	Way Halim	18710200030	Way Halim	430	440	870	427	99.3	419	95.2	846	97.2	0	0.0	0	0.0	0	0.0	427	99.3	419	95.2	846	97.2	424	98.6	418	95.0	842	96.8
		18710200031	Way Halim II	254	209	463	190	74.8	237	113.4	427	92.2	11	4.3	17	8.1	28	6.0	201	79.1	254	121.5	455	98.3	189	74.4	246	117.7	435	94.0
JUMLAH (KOTA)				10,259	10,397	20,656	9,116	88.9	9,068	87.2	18,184	88.0	594	5.8	575	5.5	1,169	5.7	9,710	94.6	9,643	92.7	19,353	93.7	9,959	97.1	9,868	94.9	19,827	96.0

Sumber : Seksi Surveilans dan Imunisasi

TABEL 43

**CAKUPAN IMUNISASI DPT-HB-Hib 3, POLIO 4*, CAMPAK RUBELA, DAN IMUNISASI DASAR LENGKAP PADA BAYI MENURUT JENIS KELAMIN, KECAMATAN, DAN PUSKESMAS
KOTA BANDAR LAMPUNG
TAHUN 2024**

NO	KECAMATAN	KODE PUSKESMAS	PUSKESMAS	JUMLAH BAYI (SURVIVING INFANT)			BAYI DIMUNISASI																													
				DPT-HB-Hib3						POLIO 4*						CAMPAK RUBELA						IMUNISASI DASAR LENGKAP														
				L		P		L + P		L		P		L + P		L		P		L + P		L		P		L + P										
				L	P	L+P	JUMLAH	%	JUMLAH	%	JUMLAH	%	JUMLAH	%	JUMLAH	%	JUMLAH	%	JUMLAH	%	JUMLAH	%	JUMLAH	%	JUMLAH	%	JUMLAH	%	JUMLAH	%						
5	6	7	8	9	10	11	12	13	14	15	16	17	18	19	20	21	22	23	24	25	26	27	28	29	30	31										
1	Telukbetung Barat	1871020001	Bakung	317	293	610	288	90.8	267	91.2	555	91.0	292	92.1	266	90.8	558	91.5	307	96.8	285	97.3	592	97.0	307	96.8	285	97.3	592	97.0						
2	Telukbetung Timur	1871020002	Kotakarang	235	222	457	218	92.9	215	96.8	433	94.8	227	96.8	210	94.6	437	95.7	206	87.8	229	103.1	435	95.3	210	89.5	225	101.3	435	95.3						
3	Telukbetung Selatan	1871020004	Pasar Ambon	207	189	396	205	98.9	186	98.6	391	98.7	177	85.3	167	88.6	344	86.9	203	97.9	186	98.6	389	98.2	204	98.4	186	98.6	390	98.5						
4	Bumi Waras	1871020005	Sukaraja	380	360	740	364	95.7	344	95.6	708	95.7	356	93.6	337	93.6	683	93.6	379	99.7	360	100.0	739	99.8	379	99.7	360	100.0	739	99.8						
5	Panjang	1871020006	Panjang	599	563	1,161	360	60.1	342	60.8	702	60.4	455	76.0	436	77.5	891	76.7	523	87.4	500	88.8	1,023	88.1	542	90.5	518	92.0	1,060	91.3						
6	Tanjungkarang Timur	1871020007	Kampung Sawah	780	740	1,521	728	93.3	679	91.7	1,407	92.5	727	93.2	679	91.7	1,406	92.4	728	93.3	675	91.2	1,403	92.3	728	93.3	675	91.2	1,403	92.3						
7	Kedamaian	1871020008	Satelit	383	377	759	360	94.1	384	102.0	744	98.0	339	88.6	368	97.7	707	93.1	353	92.2	357	94.8	710	93.5	345	90.1	364	96.7	709	93.4						
8	Telukbetung Utara	1871020009	Kupang Kota	549	527	1,076	519	94.5	503	95.4	1,022	95.0	521	94.8	501	95.1	1,022	95.0	522	95.0	500	94.9	1,022	95.0	522	95.0	500	94.9	1,022	95.0						
9	Tanjungkarang Pusat	1871020010	Sumur Batu	311	304	615	298	95.8	288	88.0	566	92.0	247	79.4	221	72.6	468	76.1	313	100.7	308	101.2	621	100.9	328	105.5	282	92.6	610	99.1						
10	Enggal	1871020011	Simpur	244	241	485	240	98.3	236	97.9	476	98.1	241	98.7	235	97.5	476	98.1	239	97.9	237	98.3	476	98.1	240	98.3	236	97.9	476	98.1						
11	Tanjungkarang Barat	1871020012	Palapa	209	201	411	144	68.7	153	76.1	297	72.3	154	73.5	164	81.6	318	77.5	181	86.4	191	95.0	372	90.6	180	85.9	189	94.0	369	89.9						
12	Kemiling	1871020013	Kebon Jahe	312	323	635	288	92.2	323	100.0	611	96.1	313	100.2	324	100.3	637	100.2	312	99.8	322	99.7	634	99.8	313	100.2	324	100.3	637	100.2						
13	Langkapura	1871020014	Gedong Air	282	292	574	275	97.5	291	99.5	566	98.5	277	98.2	289	98.8	566	98.5	275	97.5	291	99.5	566	98.5	276	97.9	290	99.2	566	98.5						
14	Kedaton	1871020015	Susunan Baru	406	385	790	389	95.9	370	96.2	759	96.1	389	95.9	370	96.2	759	96.1	390	96.2	373	97.0	763	96.6	390	96.2	373	97.0	763	96.6						
15	Rajabasa	1871020016	Kemiling	167	162	330	153	91.4	164	101.1	317	96.2	153	91.4	164	101.1	317	96.2	159	95.0	159	98.0	318	96.5	157	93.8	160	96.6	317	96.2						
16	Tanjung Senang	1871020017	Beringin Raya	375	369	744	368	98.2	360	97.6	728	97.9	344	91.8	342	92.7	686	92.2	365	97.4	361	97.8	726	97.6	363	96.9	361	97.8	724	97.4						
17	Labuhan Ratu	1871020018	Pinang Jaya	218	223	441	216	98.9	220	98.7	436	98.8	216	98.9	221	99.2	437	99.1	217	99.4	223	100.1	440	99.7	212	97.1	215	96.5	427	96.8						
18	Sukarame	1871020019	Segalamider	82	76	158	72	87.7	85	111.7	157	99.2	75	91.3	81	106.5	156	96.6	70	85.2	88	115.7	158	99.9	75	91.3	81	106.5	156	96.6						
19	Sukabumi	1871020020	Kedaton	354	341	695	320	90.4	325	95.4	645	92.9	335	94.7	332	97.4	667	96.0	324	91.6	317	93.0	641	92.3	348	98.4	340	98.8	688	99.0						
20	Way Halim	1871020021	Rajabasa Indah	506	498	1,004	498	98.4	488	98.0	986	98.2	497	98.2	488	98.0	985	98.1	497	98.2	488	98.0	985	98.1	498	98.4	488	98.0	986	98.2						
21	Way Halim	1871020022	Way Kandis	506	477	983	482	95.3	455	95.3	937	95.3	482	95.3	455	95.3	937	95.3	482	95.3	455	95.3	937	95.3	483	95.5	454	95.1	937	95.3						
22	Way Halim	1871020023	Labuhan Ratu	473	463	937	468	98.8	453	97.8	921	98.3	456	96.3	466	100.6	922	98.4	449	94.8	461	99.5	910	97.1	456	96.3	463	100.0	919	98.1						
23	Way Halim	1871020024	Sukarame	467	451	918	349	74.7	337	74.8	686	74.8	390	83.5	376	83.4	766	83.5	426	91.2	409	90.7	835	91.0	425	91.0	409	90.7	834	90.9						
24	Way Halim	1871020025	Permata Sukarame	225	220	445	215	95.7	208	94.4	423	95.0	216	96.1	210	95.3	426	95.7	214	95.2	209	94.8	423	95.0	219	97.5	212	96.2	431	96.8						
25	Way Halim	1871020026	Kopri	214	213	427	196	91.5	215	101.0	411	96.3	197	92.0	214	100.5	411	96.3	214	99.9	201	94.4	415	97.2	214	99.5	201	94.4	415	97.2						
26	Way Halim	1871020027	Sukabumi	150	143	293	104	69.3	102	71.6	206	70.4	133	88.6	125	87.7	258	88.2	144	95.9	139	97.5	283	96.7	144	95.9	139	97.5	283	96.7						
27	Way Halim	1871020028	Campang Raya	314	303	617	307	97.6	298	98.4	605	98.0	307	97.6	298	98.4	605	98.0	308	97.9	297	98.0	605	98.0	309	98.3	296	97.7	605	98.0						
28	Way Halim	1871020029	Way Laga	170	153	323	160	94.2	148	86.6	308	95.3	160	94.2	151	98.6	311	96.2	161	94.7	150	97.9	311	96.2	164	96.5	147	96.0	311	96.2						
29	Way Halim	1871020030	Way Halim I	122	111	233	118	96.5	114	102.9	232	99.5	123	100.6	109	98.4	232	99.5	114	93.2	118	106.5	232	99.5	115	94.0	117	105.6	232	99.5						
30	Way Halim	1871020031	Way Halim II	407	408	815	413	101.5	387	94.8	800	98.1	413	101.5	387	94.8	800	98.1	399	98.0	403	98.7	802	98.4	399	98.0	403	98.7	802	98.4						
31	Way Halim	1871020032	Way Halim II	228	217	443	193	85.4	235	108.3	428	96.6	191	84.5	237	109.2	428	96.6	199	88.0	226	104.2	425	95.9	200	88.4	236	108.8	436	98.4						
JUMLAH (KOTA)				10,192	9,845	20,037	9,308	91.3	9,165	93.0	18,463	92.1	9,403	92.3	9,223	93.7	18,626	93.0	9,673	94.9	9,518	96.7	19,191	95.8	9,745	95.6	9,529	96.8	19,274	96.2						

Sumber : Seksi Surveilans dan Imunisasi

Keterangan:

*khusus untuk provinsi DIY, diisi dengan imunisasi IPV dosis ke 3

MR = measles rubella

TABEL 44

**CAKUPAN IMUNISASI LANJUTAN DPT-HB-Hib 4 DAN CAMPAK RUBELA 2 PADA ANAK USIA DIBAWAH DUA TAHUN (BADUTA)
MENURUT JENIS KELAMIN, KECAMATAN, DAN PUSKESMAS
KOTA BANDAR LAMPUNG
TAHUN 2024**

NO	KECAMATAN	KODE PUSKESMAS	PUSKESMAS	JUMLAH BADUTA (USIA 18 - < 24 BLN)			BADUTA DIIMUNISASI											
							DPT-HB-Hib4				CAMPAK RUBELA 2							
				L	P	L+P	JUMLAH	%	JUMLAH	%	JUMLAH	%	JUMLAH	%	JUMLAH	%	JUMLAH	%
1	Telukbetung Barat	18710200001	Bakung	265	267	531	260	98.2	258	96.8	518	97.5	261	98.6	262	98.3	523	98.5
2	Telukbetung Timur	18710200002	Kotakarang	196	202	398	197	100.6	219	108.4	416	104.6	192	98.1	198	98.0	390	98.0
		18710200003	Sukamaju	173	172	345	172	99.4	169	98.5	341	98.9	169	97.6	169	98.5	338	98.1
3	Telukbetung Selatan	18710200004	Pasar Ambon	317	328	645	305	96.1	311	94.9	616	95.5	319	100.5	325	99.2	644	99.9
4	Bumi Waras	18710200005	Sukaraja	500	512	1,012	363	72.7	353	68.9	716	70.8	468	93.7	457	89.2	925	91.4
5	Panjang	18710200006	Panjang	651	674	1,325	617	94.7	595	88.3	1,212	91.5	613	94.1	591	87.7	1,204	90.9
6	Tanjungkarang Timur	18710200007	Kampung Sawah	319	343	662	308	96.4	341	99.5	649	98.0	316	98.9	335	97.7	651	98.3
7	Kedamaian	18710200008	Satelit	458	480	938	435	94.9	452	94.3	887	94.6	433	94.4	454	94.7	887	94.6
8	Telukbetung Utara	18710200009	Kupang Kota	260	277	537	271	104.4	282	101.8	553	103.1	331	127.5	299	107.9	630	117.4
		18710200010	Sumur Batu	204	219	423	200	98.2	215	98.0	415	98.1	201	98.7	214	97.5	415	98.1
9	Tanjungkarang Pusat	18710200011	Simpur	175	183	358	148	84.7	139	76.0	287	80.2	144	82.4	149	81.4	293	81.9
		18710200012	Palapa	261	294	555	252	96.6	278	94.6	530	95.5	261	100.1	294	100.0	555	100.0
10	Enggal	18710200013	Kebon Jahe	235	266	501	234	99.4	261	98.1	495	98.7	234	99.4	261	98.1	495	98.7
11	Tanjungkarang Barat	18710200014	Gedong Air	338	350	688	326	96.3	335	95.7	661	96.0	327	96.6	332	94.9	659	95.7
		18710200015	Susunan Baru	140	148	287	131	93.8	143	96.8	274	95.4	132	94.5	143	96.8	275	95.7
12	Kemiling	18710200016	Kemiling	313	336	649	301	96.2	319	95.0	620	95.6	300	95.9	318	94.7	618	95.3
		18710200017	Beringin Raya	182	203	385	179	98.2	199	98.1	378	98.2	182	99.9	196	96.7	378	98.2
		18710200018	Pinang Jaya	69	69	138	72	105.1	65	93.9	137	99.4	67	97.8	68	98.2	135	98.0
13	Langkapura	18710200019	Segalamider	295	310	605	302	102.3	312	100.6	614	101.4	278	94.1	296	95.4	574	94.8
14	Kedaton	18710200020	Kedaton	422	453	875	415	98.3	445	98.2	860	98.3	414	98.1	443	97.8	857	97.9
15	Rajabasa	18710200021	Rajabasa Indah	422	435	856	402	95.3	414	95.3	816	95.3	403	95.5	413	95.0	816	95.3
16	Tanjung Senang	18710200022	Way Kandis	395	422	817	398	100.7	411	97.5	809	99.1	396	100.2	413	98.0	809	99.1
17	Labuhan Ratu	18710200023	Labuhan Ratu	390	410	800	283	72.6	297	72.4	580	72.5	360	92.4	377	91.9	737	92.1
18	Sukarame	18710200024	Sukarame	188	201	388	190	101.3	183	91.2	373	96.1	191	101.8	179	89.2	370	95.3
		18710200025	Permata Sukarame	179	194	372	155	86.7	198	102.2	353	94.8	181	101.3	173	89.3	354	95.1
		18710200026	Korpri	125	130	255	95	75.8	102	78.6	197	77.3	117	93.4	128	98.7	245	96.1
19	Sukabumi	18710200027	Sukabumi	262	276	538	260	99.1	269	97.6	529	98.3	260	99.1	270	97.9	530	98.5
		18710200028	Campang Raya	142	139	281	136	95.9	133	95.4	269	95.6	132	93.1	136	97.5	268	95.3
		18710200029	Way Laga	102	101	203	105	102.9	98	97.2	203	100.0	105	102.9	98	97.2	203	100.0
20	Way Halim	18710200030	Way Halim	340	371	711	341	100.4	369	99.4	710	99.8	341	100.4	369	99.4	710	99.8
		18710200031	Way Halim II	189	197	386	175	92.7	212	107.4	387	100.2	177	93.8	210	106.4	387	100.2
JUMLAH (KOTA)				8,506	8,959	17,465	8,028	94.4	8,377	93.5	16,405	93.9	8,305	97.6	8,570	95.7	16,875	96.6

Sumber : Seksi Surveilans dan Imunisasi

TABEL 45

**CAKUPAN PEMBERIAN VITAMIN A PADA BAYI DAN ANAK BALITA MENURUT KECAMATAN DAN PUSKESMAS
KOTA BANDAR LAMPUNG
TAHUN 2024**

NO	KECAMATAN	KODE PUSKESMAS	PUSKESMAS	BAYI 6-11 BULAN			ANAK BALITA (12-59 BULAN)			BALITA (6-59 BULAN)		
				JUMLAH BAYI	MENDAPAT VIT A		JUMLAH	MENDAPAT VIT A		JUMLAH	MENDAPAT VIT A	
					Σ	%		Σ	%		Σ	%
1	2	3	4	5	6	7	8	9	10	11	12	13
1	Telukbetung Barat	18710200001	Bakung	381	381	100.0	2071	2071	100.0	2,452	2,452	100.0
2	Telukbetung Timur	18710200002	Kotakarang	420	420	100.0	1588	1588	100.0	2,008	2,008	100.0
		18710200003	Sukamaju	291	291	100.0	1241	1240	99.9	1,532	1,531	99.9
3	Telukbetung Selatan	18710200004	Pasar Ambon	726	717	98.8	2848	2848	100.0	3,574	3,565	99.7
4	Bumi Waras	18710200005	Sukaraja	1043	739	70.9	4041	3499	86.6	5,084	4,238	83.4
5	Panjang	18710200006	Panjang	800	799	99.9	4439	4439	100.0	5,239	5,238	100.0
6	Tanjungkarang Timur	18710200007	Kampung Sawah	625	625	100.0	2319	2298	99.1	2,944	2,923	99.3
7	Kedamaian	18710200008	Satelit	587	587	100.0	2404	2402	99.9	2,991	2,989	99.9
8	Telukbetung Utara	18710200009	Kupang Kota	744	743	99.9	2236	2224	99.5	2,980	2,967	99.6
		18710200010	Sumur Batu	488	368	75.4	1898	1792	94.4	2,386	2,160	90.5
9	Tanjungkarang Pusat	18710200011	Simpur	413	191	46.2	1626	1198	73.7	2,039	1,389	68.1
		18710200012	Palapa	118	116	98.3	1938	1938	100.0	2,056	2,054	99.9
10	Enggal	18710200013	Kebon Jahe	365	365	100.0	1745	1745	100.0	2,110	2,110	100.0
11	Tanjungkarang Barat	18710200014	Gedong Air	718	677	94.3	2749	2736	99.5	3,467	3,413	98.4
		18710200015	Susunan Baru	407	337	82.8	925	922	99.7	1,332	1,259	94.5
12	Kemiling	18710200016	Kemiling	133	133	100.0	2230	2230	100.0	2,363	2,363	100.0
		18710200017	Beringin Raya	406	377	92.9	1535	1503	97.9	1,941	1,880	96.9
		18710200018	Pinang Jaya	131	131	100.0	674	674	100.0	805	805	100.0
13	Langkapura	18710200019	Segalamider	316	316	100.0	2064	2064	100.0	2,380	2,380	100.0
14	Kedaton	18710200020	Kedaton	456	456	100.0	2876	2876	100.0	3,332	3,332	100.0
15	Rajabasa	18710200021	Rajabasa Indah	341	341	100.0	3273	3273	100.0	3,614	3,614	100.0
16	Tanjung Senang	18710200022	Way Kandis	528	527	99.8	2589	2588	100.0	3,117	3,115	99.9
17	Labuhan Ratu	18710200023	Labuhan Ratu	814	774	95.1	3632	3632	100.0	4,446	4,406	99.1
18	Sukarame	18710200024	Sukarame	95	95	100.0	1348	1348	100.0	1,443	1,443	100.0
		18710200025	Permata Sukarame	219	216	98.6	1366	1366	100.0	1,585	1,582	99.8
		18710200026	Korpri	125	125	100.0	880	875	99.4	1,005	1,000	99.5
19	Sukabumi	18710200027	Sukabumi	326	319	97.9	1833	1825	99.6	2,159	2,144	99.3
		18710200028	Campang Raya	218	218	100.0	994	994	100.0	1,212	1,212	100.0
		18710200029	Way Laga	250	242	96.8	871	857	98.4	1,121	1,099	98.0
20	Way Halim	18710200030	Way Halim	149	138	92.6	2291	2284	99.7	2,440	2,422	99.3
		18710200031	Way Halim II	167	167	100.0	1392	1392	100.0	1,559	1,559	100.0
JUMLAH (KOTA)				12,800	11,931	93.2	63,916	62,721	98.1	76,716	74,652	97.3

Sumber : Seksi Kesehatan Keluarga dan Gizi

Keterangan: Pelaporan pemberian vitamin A dilakukan pada Februari dan Agustus, maka perhitungan bayi 6-11 bulan yang mendapat vitamin A dalam setahun dihitung dengan mengakumulasi bayi 6-11 bulan yang mendapat vitamin A di bulan Februari dan yang mendapat vitamin A di bulan Agustus.

Untuk perhitungan anak balita 12-59 bulan yang mendapat vitamin A menggunakan data bulan Agustus.

TABEL 46

**CAKUPAN PELAYANAN KESEHATAN BALITA MENURUT JENIS KELAMIN, KECAMATAN, DAN PUSKESMAS
KOTA BANDAR LAMPUNG
TAHUN 2024**

NO	KECAMATAN	KODE PUSKESMAS	PUSKESMAS	SASARAN BALITA (USIA 0-59 BULAN)	SASARAN ANAK BALITA (USIA 12-59 BULAN)	BALITA MEMILIKI BUKU KIA		BALITA DIPANTAU PERTUMBUHAN DAN PERKEMBANGAN		BALITA DILAYANI SDDITK		BALITA DILAYANI MTBS	
						JUMLAH	%	JUMLAH	%	JUMLAH	%	JUMLAH	%
1	2	3	4	5	6	7	8	9	10	11	12	13	14
1	Telukbetung Barat	18710200001	Bakung	3051	2644	2979	97.6	3044	99.8	3044	99.8	2335	88.3
2	Telukbetung Timur	18710200002	Kotakarang	2283	1979	2243	98.2	2307	101.1	2307	101.1	2342	118.3
		18710200003	Sukamaju	1980	1716	1953	98.6	1988	100.4	1988	100.4	2960	172.5
3	Telukbetung Selatan	18710200004	Pasar Ambon	3701	3208	3586	96.9	3755	101.5	3755	101.5	1615	50.3
4	Bumi Waras	18710200005	Sukaraja	5808	5034	5654	97.3	5786	99.6	5786	99.6	3783	75.1
5	Panjang	18710200006	Panjang	7605	6592	7473	98.3	7585	99.7	7585	99.7	2450	37.2
6	Tanjungkarang Timur	18710200007	Kampung Sawah	3797	3292	3713	97.8	3797	100.0	3797	100.0	3797	115.3
7	Kedamaian	18710200008	Satelit	5382	4666	5284	98.2	5371	99.8	5371	99.8	3868	82.9
8	Telukbetung Utara	18710200009	Kupang Kota	3077	2668	3030	98.5	3058	99.4	3058	99.4	2208	82.8
		18710200010	Sumur Batu	2426	2104	2380	98.1	2431	100.2	2431	100.2	2811	133.6
9	Tanjungkarang Pusat	18710200011	Simpur	2053	1779	2014	98.1	2053	100.0	2053	100.0	1875	105.4
		18710200012	Palapa	3177	2755	3130	98.5	3171	99.8	3171	99.8	2078	75.4
10	Enggal	18710200013	Kebon Jahe	2872	2491	2802	97.6	2872	100.0	2872	100.0	479	19.2
11	Tanjungkarang Barat	18710200014	Gedong Air	3951	3425	3881	98.2	3937	99.6	3937	99.6	3913	114.2
		18710200015	Susunan Baru	1648	1429	1616	98.1	1637	99.3	1637	99.3	829	58.0
12	Kemiling	18710200016	Kemiling	3719	3224	3648	98.1	3716	99.9	3716	99.9	3981	123.5
		18710200017	Beringin Raya	2206	1913	2162	98.0	2206	100.0	2206	100.0	921	48.2
		18710200018	Pinang Jaya	791	686	767	97.0	792	100.1	792	100.1	1415	206.4
13	Langkapura	18710200019	Segalamider	3474	3011	3409	98.1	3474	100.0	3474	100.0	2271	75.4
14	Kedaton	18710200020	Kedaton	5019	4352	4926	98.1	5022	100.1	5022	100.1	3891	89.4
15	Rajabasa	18710200021	Rajabasa Indah	4916	4261	4848	98.6	4883	99.3	4883	99.3	1862	43.7
16	Tanjung Senang	18710200022	Way Kandis	4684	4061	4578	97.7	4697	100.3	4697	100.3	2438	60.0
17	Labuhan Ratu	18710200023	Labuhan Ratu	4589	3978	4509	98.3	4579	99.8	4579	99.8	1923	48.3
18	Sukarame	18710200024	Sukarame	2226	1930	2181	98.0	2208	99.2	2208	99.2	415	21.5
		18710200025	Permata Sukarame	2135	1851	2094	98.1	2118	99.2	2118	99.2	2021	109.2
		18710200026	Korpri	1464	1269	1440	98.4	1459	99.7	1459	99.7	662	52.2
19	Sukabumi	18710200027	Sukabumi	3088	2677	3024	97.9	3086	99.9	3086	99.9	1338	50.0
		18710200028	Campang Raya	1618	1400	1595	98.6	1605	99.2	1605	99.2	1035	73.9
		18710200029	Way Laga	1166	1010	1153	98.9	1157	99.2	1157	99.2	1382	136.8
20	Way Halim	18710200030	Way Halim	4076	3534	4018	98.6	4159	102.0	4159	102.0	1659	46.9
		18710200031	Way Halim II	2216	1921	2175	98.1	2215	100.0	2215	100.0	1591	82.8
JUMLAH (KOTA)				100198	86858	98265	98.1	100168	100.0	100168	100.0	66148	66.0

Sumber : Seksi Kesehatan Keluarga dan Gizi

TABEL 47

**JUMLAH BALITA DITIMBANG MENURUT JENIS KELAMIN, KECAMATAN, DAN PUSKESMAS
KOTA BANDAR LAMPUNG
TAHUN 2024**

NO	KECAMATAN	KODE PUSKESMAS	PUSKESMAS	BALITA								
				JUMLAH SASARAN BALITA (S)			DITIMBANG					
				L	P	L+P	JUMLAH (D)			% (D/S)		
							L	P	L+P	L	P	L+P
1	2	3	4	5	6	7	8	9	10	11	12	12
1	Telukbetung Barat	18710200001	Bakung			2,228			2,185			98.1
2	Telukbetung Timur	18710200002	Kotakarang			1,713			1,663			97.1
		18710200003	Sukamaju			1,460			1,417			97.1
3	Telukbetung Selatan	18710200004	Pasar Ambon			2,859			2,824			98.8
4	Bumi Waras	18710200005	Sukaraja			3,453			3,068			88.9
5	Panjang	18710200006	Panjang			5,164			5,146			99.7
6	Tanjungkarang Timur	18710200007	Kampung Sawah			2,793			2,736			98.0
7	Kedamaian	18710200008	Satelit			3,236			3,085			95.3
8	Telukbetung Utara	18710200009	Kupang Kota			2,311			2,228			96.4
		18710200010	Sumur Batu			1,515			1,450			95.7
9	Tanjungkarang Pusat	18710200011	Simpur			1,286			1,286			100.0
		18710200012	Palapa			2,099			2,048			97.6
10	Enggal	18710200013	Kebon Jahe			1,912			1,894			99.1
11	Tanjungkarang Barat	18710200014	Gedong Air			2,621			2,477			94.5
		18710200015	Susunan Baru			1,219			1,149			94.3
12	Kemiling	18710200016	Kemiling			2,210			2,162			97.8
		18710200017	Beringin Raya			1,376			1,281			93.1
		18710200018	Pinang Jaya			783			699			89.3
13	Langkapura	18710200019	Segalamider			2,254			2,213			98.2
14	Kedaton	18710200020	Kedaton			3,510			3,412			97.2
15	Rajabasa	18710200021	Rajabasa Indah			3,521			3,486			99.0
16	Tanjung Senang	18710200022	Way Kandis			2,826			2,821			99.8
17	Labuhan Ratu	18710200023	Labuhan Ratu			3,835			3,235			84.4
18	Sukarame	18710200024	Sukarame			1,328			1,221			91.9
		18710200025	Permata Sukarame			1,551			1,527			98.5
		18710200026	Korpri			965			953			98.8
19	Sukabumi	18710200027	Sukabumi			2,070			2,060			99.5
		18710200028	Campang Raya			1,125			1,089			96.8
		18710200029	Way Laga			1,015			741			73.0
20	Way Halim	18710200030	Way Halim			2,565			2,456			95.8
		18710200031	Way Halim II			1,569			1,452			92.5
JUMLAH (KOTA)						68,372			65,464			95.7

Sumber : Seksi Kesehatan Keluarga dan Gizi

TABEL 48

**STATUS GIZI BALITA BERDASARKAN INDEKS BB/U, TB/U, DAN BB/TB MENURUT KECAMATAN DAN PUSKESMAS
KOTA BANDAR LAMPUNG
TAHUN 2024**

NO	KECAMATAN	KODE PUSKESMAS	PUSKESMAS	JUMLAH BALITA YANG DITIMBANG	BALITA BERAT BADAN KURANG (BB/U)		JUMLAH BALITA YANG DIUKUR TINGGI BADAN	BALITA PENDEK (TB/U)		JUMLAH BALITA YANG DIUKUR	BALITA GIZI KURANG (BB/TB : < -2 s.d -3 SD)		BALITA GIZI BURUK (BB/TB: < -3 SD)	
					JUMLAH	%		JUMLAH	%		JUMLAH	%	JUMLAH	%
1	Telukbetung Barat	18710200001	Bakung	2,457	5	0.2	2457	5	0.2	2457	4	0.2	0	0.0
2	Telukbetung Timur	18710200002	Kotakarang	1,917	18	0.9	1917	33	1.7	1917	38	2.0	0	0.0
		18710200003	Sukamaju	1,476	6	0.4	1476	14	0.9	1476	19	1.3	0	0.0
3	Telukbetung Selatan	18710200004	Pasar Ambon	2,923	21	0.7	2923	8	0.3	2923	12	0.4	0	0.0
4	Bumi Waras	18710200005	Sukaraja	3,555	7	0.2	3555	4	0.1	3555	10	0.3	0	0.0
5	Panjang	18710200006	Panjang	5,053	21	0.4	5053	81	1.6	5053	27	0.5	0	0.0
6	Tanjungkarang Timur	18710200007	Kampung Sawah	2,733	13	0.5	2733	14	0.5	2733	31	1.1	0	0.0
7	Kedamaian	18710200008	Satelit	2,970	3	0.1	2970	10	0.3	2970	3	0.1	0	0.0
8	Telukbetung Utara	18710200009	Kupang Kota	2,348	15	0.6	2348	3	0.1	2348	7	0.3	0	0.0
		18710200010	Sumur Batu	1,690	10	0.6	1690	1	0.1	1690	14	0.8	0	0.0
9	Tanjungkarang Pusat	18710200011	Simpur	1,343	6	0.4	1343	3	0.2	1343	4	0.3	0	0.0
		18710200012	Palapa	2,101	6	0.3	2101	5	0.2	2101	26	1.2	0	0.0
10	Enggal	18710200013	Kebon Jahe	1,974	20	1.0	1974	9	0.5	1974	39	2.0	0	0.0
11	Tanjungkarang Barat	18710200014	Gedong Air	2,383	3	0.1	2383	16	0.7	2383	5	0.2	0	0.0
		18710200015	Susunan Baru	1,183	0	0.0	1183	8	0.7	1183	3	0.3	0	0.0
12	Kemiling	18710200016	Kemiling	2,244	4	0.2	2244	7	0.3	2244	8	0.4	0	0.0
		18710200017	Beringin Raya	1,407	2	0.1	1407	12	0.9	1407	3	0.2	0	0.0
		18710200018	Pinang Jaya	790	7	0.9	790	9	1.1	790	16	2.0	0	0.0
13	Langkapura	18710200019	Segalamider	2,192	6	0.3	2192	7	0.3	2192	11	0.5	0	0.0
14	Kedaton	18710200020	Kedaton	3,536	16	0.5	3536	3	0.1	3536	18	0.5	0	0.0
15	Rajabasa	18710200021	Rajabasa Indah	3,629	10	0.3	3629	15	0.4	3629	2	0.1	0	0.0
16	Tanjung Senang	18710200022	Way Kandis	2,752	2	0.1	2752	12	0.4	2752	3	0.1	0	0.0
17	Labuhan Ratu	18710200023	Labuhan Ratu	3,351	5	0.1	3351	0	0.0	3351	20	0.6	0	0.0
18	Sukarame	18710200024	Sukarame	1,501	19	1.3	1501	0	0.0	1501	7	0.5	0	0.0
		18710200025	Permata Sukarame	1,593	5	0.3	1593	0	0.0	1593	2	0.1	0	0.0
		18710200026	Korpri	970	0	0.0	970	0	0.0	970	2	0.2	0	0.0
19	Sukabumi	18710200027	Sukabumi	2,007	4	0.2	2007	11	0.5	2007	11	0.5	0	0.0
		18710200028	Campang Raya	1,143	3	0.3	1143	15	1.3	1143	19	1.7	0	0.0
		18710200029	Way Laga	975	11	1.1	975	18	1.8	975	7	0.7	0	0.0
20	Way Halim	18710200030	Way Halim	2,439	9	0.4	2439	2	0.1	2439	20	0.8	0	0.0
		18710200031	Way Halim II	1,583	11	0.7	1583	0	0.0	1583	3	0.2	0	0.0
JUMLAH (KOTA)				68,218	268	0.4	68,218	325	0.5	68,218	394	0.6	0	0.0

Sumber : Seksi Kesehatan Keluarga dan Gizi

TABEL 49

**CAKUPAN PELAYANAN KESEHATAN PESERTA DIDIK SD/MI, SMP/MTS, SMA/MA SERTA USIA PENDIDIKAN DASAR MENURUT KECAMATAN DAN PUSKESMAS
KOTA BANDAR LAMPUNG
TAHUN 2024**

NO	KECAMATAN	KODE PUSKESMAS	PUSKESMAS	PESERTA DIDIK SEKOLAH									USIA PENDIDIKAN DASAR (KELAS 1-9)									SEKOLAH					
				KELAS 1 SD/MI			KELAS 7 SMP/MTS			KELAS 10 SMA/MA			SD/MI			SMP/MTS			SMA/MA			SD/MI		SMP/MTS		SMA/MA	
				JUMLAH PESERTA DIDIK	MENDAPAT PELAYANAN KESEHATAN	%	JUMLAH PESERTA DIDIK	MENDAPAT PELAYANAN KESEHATAN	%	JUMLAH PESERTA DIDIK	MENDAPAT PELAYANAN KESEHATAN	%	JUMLAH	MENDAPAT PELAYANAN KESEHATAN	%	JUMLAH	MENDAPAT PELAYANAN KESEHATAN	%	JUMLAH	MENDAPAT PELAYANAN KESEHATAN	%	JUMLAH	MENDAPAT PELAYANAN KESEHATAN	%	JUMLAH	MENDAPAT PELAYANAN KESEHATAN	%
1	2	3	4	5	6	7	8	9	10	11	12	13	14	15	16	17	18	19	20	21	22	23	24	25			
1	Telukbetung Barat	18710200001	Bakung	520	520	100.0	971	971	100.0	300	300	100.0	5889	5889	100.0	14	14	100.0	11	11	100.0	5	5	100.0			
2	Telukbetung Timur	18710200002	Kotakarang	356	356	100.0	22	22	100.0	129	129	100.0	2190	2190	100.0	5	5	100.0	3	3	100.0	3	3	100.0			
3	Telukbetung Selatan	18710200003	Sukamaju	470	470	100.0	256	256	100.0	472	472	100.0	3320	3320	100.0	8	8	100.0	2	2	100.0	3	3	100.0			
4	Bumi Waras	18710200004	Pasar Ambon	980	980	100.0	619	619	100.0	268	268	100.0	7397	7397	100.0	20	20	100.0	6	6	100.0	4	4	100.0			
5	Panjang	18710200005	Sukaraja	725	725	100.0	134	134	100.0	277	277	100.0	4915	4915	100.0	16	16	100.0	5	5	100.0	3	3	100.0			
6	Tanjungkarang Timur	18710200006	Panjang	1.177	1.177	100.0	1123	1123	100.0	626	626	100.0	10614	10614	100.0	20	20	100.0	11	11	100.0	6	6	100.0			
7	Kedamaian	18710200007	Kampung Sawah	129	129	100.0	197	197	100.0	194	194	100.0	4177	4177	100.0	9	9	100.0	3	3	100.0	4	4	100.0			
8	Telukbetung Utara	18710200008	Satelet	829	829	100.0	418	418	100.0	371	371	100.0	5923	5923	100.0	16	16	100.0	9	9	100.0	4	4	100.0			
9	Tanjungkarang Pusat	18710200009	Kupang Kota	554	554	100.0	263	263	100.0	477	477	100.0	4291	4291	100.0	9	9	100.0	5	5	100.0	5	5	100.0			
10	Enggal	18710200010	Sumur Batu	382	382	100.0	609	609	100.0	693	693	100.0	4593	4593	100.0	7	7	100.0	6	6	100.0	8	8	100.0			
11	Tanjungkarang Barat	18710200011	Simpur	147	147	100.0	168	168	100.0	0	0	0.0	1498	1498	100.0	5	5	100.0	3	3	100.0	0	0	0.0			
12	Kemiling	18710200012	Palapa	892	892	100.0	866	866	100.0	1886	1886	100.0	7771	7771	100.0	12	12	100.0	12	12	100.0	12	12	100.0			
13	Langkapura	18710200013	Kebon Jahe	596	596	100.0	1972	1972	100.0	2248	2248	100.0	9377	9377	100.0	7	7	100.0	10	10	100.0	11	11	100.0			
14	Kedaton	18710200014	Gedong Air	801	801	100.0	0	0	0.0	88	88	100.0	4602	4602	100.0	14	14	100.0	0	0	0.0	2	2	100.0			
15	Rajabasa	18710200015	Susunan Baru	238	238	100.0	643	643	100.0	761	761	100.0	3247	3247	100.0	5	5	100.0	4	4	100.0	5	5	100.0			
16	Tanjung Senang	18710200016	Kemiling	995	995	100.0	629	629	100.0	1045	1045	100.0	7186	7186	100.0	12	12	100.0	7	7	100.0	10	10	100.0			
17	Labuhan Ratu	18710200017	Beiringin Raya	274	274	100.0	674	674	100.0	403	403	100.0	3664	3664	100.0	4	4	100.0	3	3	100.0	3	3	100.0			
18	Sukarame	18710200018	Pinang Jaya	250	250	100.0	68	68	100.0	45	45	100.0	822	822	100.0	6	6	100.0	4	4	100.0	3	3	100.0			
19	Sukabumi	18710200019	Segalamider	839	839	100.0	405	405	100.0	25	25	100.0	5881	5881	100.0	13	13	100.0	3	3	100.0	1	1	100.0			
20	Way Halim	18710200020	Kedaton	669	669	100.0	586	586	100.0	315	315	100.0	5278	5278	100.0	12	12	100.0	8	8	100.0	7	7	100.0			
		18710200021	Rajabasa Indah	1.262	1.262	100.0	1542	1542	100.0	1984	1984	100.0	11377	11377	100.0	16	16	100.0	11	11	100.0	8	8	100.0			
		18710200022	Way Kandi	1.115	1.115	100.0	859	859	100.0	842	842	100.0	8554	8554	100.0	15	15	100.0	9	9	100.0	8	8	100.0			
		18710200023	Labuhan Ratu	503	503	100.0	848	848	100.0	732	732	100.0	6071	6071	100.0	12	12	100.0	5	5	100.0	5	5	100.0			
		18710200024	Sukarame	689	689	100.0	271	271	100.0	436	436	100.0	4576	4576	100.0	9	9	100.0	3	3	100.0	4	4	100.0			
		18710200025	Pemala Sukarame	214	214	100.0	524	524	100.0	1387	1387	100.0	2767	2767	100.0	3	3	100.0	3	3	100.0	4	4	100.0			
		18710200026	Korpi	149	149	100.0	983	983	100.0	298	298	100.0	3417	3417	100.0	3	3	100.0	3	3	100.0	2	2	100.0			
		18710200027	Sukabumi	593	593	100.0	189	189	100.0	617	617	100.0	3796	3796	100.0	6	6	100.0	4	4	100.0	4	4	100.0			
		18710200028	Campang Raya	361	361	100.0	403	403	100.0	33	33	100.0	3205	3205	100.0	4	4	100.0	2	2	100.0	1	1	100.0			
		18710200029	Way Lega	301	301	100.0	318	318	100.0	33	33	100.0	2478	2478	100.0	6	6	100.0	4	4	100.0	1	1	100.0			
		18710200030	Way Halim	589	589	100.0	11	11	100.0	524	524	100.0	3738	3738	100.0	10	10	100.0	1	1	100.0	2	2	100.0			
		18710200031	Way Halim II	523	523	100.0	355	355	100.0	0	0	0.0	3985	3985	100.0	7	7	100.0	2	2	100.0	0	0	0.0			
JUMLAH (KOTA)				18,122	18,122	100.0	16,926	16,926	100.0	17,509	17,509	100.0	156,599	156,599	100.0	305	305	100.0	162	162	100.0	138	138	100.0			

Sumber : Seksi Kesehatan Keluarga dan Gizi

TABEL 50

**PELAYANAN KESEHATAN GIGI DAN MULUT MENURUT KECAMATAN DAN PUSKESMAS
KOTA BANDAR LAMPUNG
TAHUN 2024**

NO	KECAMATAN	KODE PUSKESMAS	PUSKESMAS	PELAYANAN KESEHATAN GIGI DAN MULUT						
				TUMPATAN GIGI TETAP	PENCABUTAN GIGI TETAP	JUMLAH KUNJUNGAN	RASIO TUMPATAN/PENCABUTAN	JUMLAH KASUS GIGI	JUMLAH KASUS DIRUJUK	% KASUS DIRUJUK
1	2	3	4	5	6	7	8	9	10	11
1	Telukbetung Barat	18710200001	Bakung	59	132	589	0.4	0	0	0.0
2	Telukbetung Timur	18710200002	Kotakarang	95	331	2668	0.3	1635	50	3.1
		18710200003	Sukamaju	0	289	1270	0.0	1270	57	4.5
3	Telukbetung Selatan	18710200004	Pasar Ambon	15	231	1578	0.1	1578	0	0.0
4	Bumi Waras	18710200005	Sukaraja	4	135	709	0.0	13	21	161.5
5	Panjang	18710200006	Panjang	335	930	4124	0.4	2859	51	1.8
6	Tanjungkarang Timur	18710200007	Kampung Sawah	395	472	2328	0.8	0	19	0.0
7	Kedamaian	18710200008	Satelit	725	1450	7250	0.5	3625	3625	100.0
8	Telukbetung Utara	18710200009	Kupang Kota	177	197	1910	0.9	1910	184	9.6
		18710200010	Sumur Batu	26	29	1562	0.9	1579	109	6.9
		18710200011	Simpur	160	405	2569	0.4	2569	83	3.2
9	Tanjungkarang Pusat	18710200012	Palapa	30	121	1,013	0.2	1,013	87	8.6
10	Enggal	18710200013	Kebon Jahe	0	163	980	0.0	0	30	0.0
11	Tanjungkarang Barat	18710200014	Gedong Air	957	696	7483	1.4	7483	48	0.6
		18710200015	Susunan Baru	46	33	725	1.4	0	42	0.0
12	Kemiling	18710200016	Kemiling	568	763	5242	0.7	0	618	0.0
		18710200017	Beringin Raya	51	75	1465	0.7	1339	159	11.9
		18710200018	Pinang Jaya	4	246	1037	0.0	1037	54	5.2
13	Langkapura	18710200019	Segalamider	125	158	1507	0.8	1117	85	7.6
14	Kedaton	18710200020	Kedaton	549	319	4371	1.7	940	11	1.2
15	Rajabasa	18710200021	Rajabasa Indah	41	50	1105	0.8	1105	510	46.2
16	Tanjung Senang	18710200022	Way Kandis	365	774	2656	0.5	2656	172	6.5
17	Labuhan Ratu	18710200023	Labuhan Ratu	264	793	2134	0.3	2134	75	3.5
18	Sukarame	18710200024	Sukarame	39	120	1832	0.3	816	112	13.7
		18710200025	Permata Sukarame	75	120	2056	0.6	2056	431	21.0
		18710200026	Korpri	0	50	691	0.0	691	113	16.4
19	Sukabumi	18710200027	Sukabumi	607	521	1128	1.2	1780	72	4.0
		18710200028	Campang Raya	51	115	1086	0.4	587	57	9.7
		18710200029	Way Laga	14	297	1497	0.0	1497	15	1.0
20	Way Halim	18710200030	Way Halim	109	255	1113	0.4	2070	148	7.1
		18710200031	Way Halim II	114	268	1646	0.4	1646	12	0.7
JUMLAH (KOTA)				6,000	10,538	67,324	0.6	47,005	7,050	15.0

Sumber : Seksi Pelayanan Kesehatan primer dan tradisional

Keterangan: pelayanan kesehatan gigi meliputi seluruh fasilitas pelayanan kesehatan di wilayah kerja puskesmas

TABEL 51

**PELAYANAN KESEHATAN GIGI DAN MULUT PADA ANAK SD DAN SETINGKAT MENURUT JENIS KELAMIN, KECAMATAN, DAN PUSKESMAS
KOTA BANDAR LAMPUNG
TAHUN 2024**

NO	KECAMATAN	KODE PUSKESMAS	PUSKESMAS	UPAYA KESEHATAN GIGI SEKOLAH (UKGS)																								
				JUMLAH SD/MI	JUMLAH SD/MI DGN SIKAT GIGI MASSAL	%	JUMLAH SD/MI MENDAPAT YAN. GIGI	%	JUMLAH MURID SD/MI			MURID SD/MI DIPERIKSA						MURID SD/MI PERLU PERAWATAN			MURID SD/MI MENDAPAT PERAWATAN							
									L	P	L + P	L	%	P	%	L + P	%	L	P	L + P	L	%	P	%	L + P	%		
1	2	3	4	5	6	7	8	9	10	11	12	13	14	15	16	17	18	19	20	21	22	23	24	25	26	27		
1	Telukbetung Barat	18710200001	Bakung	14	14	100.0	14	100.0	1479	1574	3,053	132	8.9	192	12.2	324	10.6	0	0	0	0	0.0	0	0.0	0	0.0	0	0.0
2	Telukbetung Timur	18710200002	Kotakarang	5	0	0.0	0	0.0	185	162	347	185	100.0	162	100.0	347	100.0	0	0	0	0	0.0	0	0.0	0	0.0	0	0.0
3	Telukbetung Selatan	18710200003	Sukamaju	8	8	100.0	8	100.0	374	259	663	364	97.3	271	93.8	635	95.8	187	108	295	95	50.8	82	75.9	177	60.0	117	3.6
4	Bumi Waras	18710200004	Pasar Ambon	20	0	0.0	0	0.0	2762	2623	5,385	2762	100.0	2623	100.0	5,385	100.0	1762	1527	3,289	54	3.1	63	4.1	117	3.6	0	0.0
5	Panjang	18710200005	Sukaraja	17	17	100.0	17	100.0	2191	2019	4,210	2191	100.0	2019	100.0	4,210	100.0	0	0	0	0	0.0	0	0.0	0	0.0	0	0.0
6	Tanjungkarang Timur	18710200006	Panjang	20	0	0.0	0	0.0	3483	3361	6,844	344	9.9	636	18.9	980	14.3	103	152	255	241	234.0	484	318.4	725	284.3	0	0.0
7	Kedamaian	18710200007	Kampung Sawah	16	16	100.0	16	100.0	1899	1821	3,720	1899	100.0	1821	100.0	3,720	100.0	177	212	389	177	100.0	212	100.0	389	100.0	0	0.0
8	Telukbetung Utara	18710200008	Satelit	16	0	0.0	0	0.0	2244	1988	4,232	2244	100.0	1988	100.0	4,232	100.0	1510	867	2,377	0	0.0	0	0.0	0	0.0	0	0.0
9	Tanjungkarang Pusat	18710200009	Kupang Kota	9	0	0.0	0	0.0	1727	1747	3,474	1727	100.0	1747	100.0	3,474	100.0	58	89	147	120	206.9	165	185.4	285	193.9	0	0.0
10	Enggal	18710200010	Sumur Batu	7	1	14.3	1	14.3	1054	1005	2,059	1054	100.0	1005	100.0	2,059	100.0	77	123	200	119	154.5	155	126.0	274	137.0	0	0.0
11	Tanjungkarang Barat	18710200011	Simpur	5	5	100.0	5	100.0	469	453	922	186	39.7	258	57.0	444	48.2	186	258	444	186	100.0	258	100.0	444	100.0	0	0.0
12	Kemiling	18710200012	Palapa	12	0	0.0	0	0.0	2,622	2,477	5,099	2,622	100.0	2,477	100.0	5,099	100.0	878	672	1,550	0	0.0	0	0.0	0	0.0	0	0.0
13	Langkapura	18710200013	Kebon Jahe	7	7	100.0	7	100.0	23044	21448	44,492	7	0.0	9	0.0	16	0.0	0	0	0	0	0.0	0	0.0	0	0.0	0	0.0
14	Kedaton	18710200014	Gedong Air	14	0	0.0	0	0.0	2601	2832	5,433	2601	100.0	2832	100.0	5,433	100.0	168	252	420	168	100.0	252	100.0	420	100.0	0	0.0
15	Rajabasa	18710200015	Susunan Baru	5	0	0.0	0	0.0	674	606	1,280	674	100.0	606	100.0	1,280	100.0	0	0	0	0	0.0	0	0.0	0	0.0	0	0.0
16	Tanjung Senang	18710200016	Kemiling	12	12	100.0	12	100.0	2775	2501	5,276	2775	100.0	2501	100.0	5,276	100.0	391	343	734	454	116.1	514	149.9	968	131.9	0	0.0
17	Labuhan Ratu	18710200017	Beringin Raya	4	0	0.0	0	0.0	827	769	1,596	827	100.0	769	100.0	1,596	100.0	132	168	300	147	111.4	192	114.3	339	113.0	0	0.0
18	Sukarame	18710200018	Pinang Jaya	6	0	0.0	0	0.0	777	565	1,342	777	100.0	565	100.0	1,342	100.0	111	110	221	111	100.0	110	100.0	221	100.0	0	0.0
19	Sukabumi	18710200019	Segalamider	12	0	0.0	0	0.0	2381	2231	4,612	2381	100.0	2231	100.0	4,612	100.0	0	0	0	0	0.0	0	0.0	0	0.0	0	0.0
20	Way Halim	18710200020	Kedaton	0	0	0.0	0	0.0	1867	1741	3,608	0	0.0	0	0.0	0	0.0	0	0	0	0	0.0	0	0.0	0	0.0	0	0.0
1	Langkapura	18710200021	Rajabasa Indah	16	16	100.0	16	100.0	3502	3430	6,932	3502	100.0	3430	100.0	6,932	100.0	437	499	936	275	62.9	334	66.9	609	65.1	0	0.0
2	Tanjung Senang	18710200022	Way Kandis	15	0	0.0	0	0.0	3202	3252	6,454	3202	100.0	3252	100.0	6,454	100.0	0	0	0	0	0.0	0	0.0	0	0.0	0	0.0
3	Labuhan Ratu	18710200023	Labuhan Ratu	0	0	0.0	0	0.0	0	0	0	0	0.0	0	0.0	0	0.0	0	0	0	0	0.0	0	0.0	0	0.0	0	0.0
4	Sukarame	18710200024	Sukarame	0	0	0.0	0	0.0	0	0	0	0	0.0	0	0.0	0	0.0	0	0	0	0	0.0	0	0.0	0	0.0	0	0.0
5	Sukarame	18710200025	Permata Sukarame	3	3	100.0	3	100.0	624	604	1,228	624	100.0	604	100.0	1,228	100.0	0	0	0	0	0.0	0	0.0	0	0.0	0	0.0
6	Sukabumi	18710200026	Korpri	4	4	100.0	4	100.0	759	654	1,413	759	100.0	654	100.0	1,413	100.0	345	432	777	97	28.1	100	23.1	197	25.4	0	0.0
7	Sukabumi	18710200027	Sukabumi	6	0	0.0	0	0.0	1639	1453	3,092	1639	101.2	1453	100.0	3,112	100.6	0	0	0	0	0.0	0	0.0	0	0.0	0	0.0
8	Sukabumi	18710200028	Campang Raya	4	4	100.0	4	100.0	800	990	1,790	800	100.0	990	100.0	1,790	100.0	0	0	0	0	0.0	0	0.0	0	0.0	0	0.0
9	Sukabumi	18710200029	Way Laga	6	6	100.0	6	100.0	872	882	1,754	872	100.0	882	100.0	1,754	100.0	234	295	529	0	0.0	0	0.0	0	0.0	0	0.0
10	Way Halim	18710200030	Way Halim	10	10	100.0	10	100.0	148	131	279	148	100.0	131	100.0	279	100.0	32	46	78	0	0.0	0	0.0	0	0.0	0	0.0
11	Way Halim	18710200031	Way Halim II	7	7	100.0	7	100.0	1658	1568	3,226	1658	100.0	1568	100.0	3,226	100.0	100	140	240	89	89.0	120	85.7	209	87.1	0	0.0
JUMLAH (KOTA)				280	130	46.4	130	46.4	68,639	65,166	133,805	38,976	56.8	37,666	57.8	76,642	57.3	6,888	6,293	13,181	2,333	33.9	3,041	48.3	5,374	40.8		

Sumber : Seksi Pelayanan Kesehatan primer dan tradisional

TABEL 52

**PELAYANAN KESEHATAN USIA PRODUKTIF MENURUT JENIS KELAMIN, KECAMATAN, DAN PUSKESMAS
KOTA BANDAR LAMPUNG
TAHUN 2024**

NO	KECAMATAN	KODE PUSKESMAS	PUSKESMAS	PENDUDUK USIA 15-59 TAHUN														
				JUMLAH			MENDAPAT PELAYANAN SKRINING KESEHATAN SESUAI STANDAR						BERISIKO					
							LAKI-LAKI		PEREMPUAN		LAKI-LAKI + PEREMPUAN		LAKI-LAKI		PEREMPUAN		LAKI-LAKI + PEREMPUAN	
				LAKI-LAKI	PEREMPUAN	LAKI-LAKI + PEREMPUAN	JUMLAH	%	JUMLAH	%	JUMLAH	%	JUMLAH	%	JUMLAH	%	JUMLAH	%
1	2	3	4	5	6	7	8	9	10	11	12	13	14	15	16	17	18	19
1	Telukbetung Barat	18710200001	Bakung	12,638	11,554	24,192	12,638	100,0	11,554	100,0	24,192	100,0	-	-	-	-	-	-
2	Telukbetung Timur	18710200002	Kotakarang	9,347	8,758	18,105	9,347	100,0	8,758	100,0	18,105	100,0	-	-	-	-	-	-
		18710200003	Sukamaju	8,264	7,439	15,703	8,264	100,0	7,439	100,0	15,703	100,0	-	-	-	-	-	-
3	Telukbetung Selatan	18710200004	Pasar Ambon	15,151	14,199	29,350	15,151	100,0	14,199	100,0	29,350	100,0	-	-	-	-	-	-
4	Bumi Waras	18710200005	Sukaraja	23,857	22,201	46,058	23,857	100,0	22,201	100,0	46,058	100,0	-	-	-	-	-	-
5	Panjang	18710200006	Panjang	31,097	29,210	60,307	31,097	100,0	29,210	100,0	60,307	100,0	-	-	-	-	-	-
6	Tanjungkarang Timur	18710200007	Kampung Sawah	15,250	14,857	30,107	15,250	100,0	14,857	100,0	30,107	100,0	-	-	-	-	-	-
7	Kedamaian	18710200008	Satelit	21,891	20,789	42,680	21,891	100,0	20,789	100,0	42,680	100,0	-	-	-	-	-	-
8	Telukbetung Utara	18710200009	Kupang Kota	12,391	12,008	24,399	12,391	100,0	12,008	100,0	24,399	100,0	-	-	-	-	-	-
		18710200010	Sumur Batu	9,728	9,513	19,241	9,728	100,0	9,513	100,0	19,241	100,0	-	-	-	-	-	-
9	Tanjungkarang Pusat	18710200011	Simpur	8,347	7,931	16,278	8,347	100,0	7,931	100,0	16,278	100,0	-	-	-	-	-	-
		18710200012	Palapa	12,452	12,742	25,194	12,452	100,0	12,742	100,0	25,194	100,0	-	-	-	-	-	-
10	Enggal	18710200013	Kebon Jahe	11,238	11,535	22,773	11,238	100,0	11,535	100,0	22,773	100,0	-	-	-	-	-	-
11	Tanjungkarang Barat	18710200014	Gedong Air	16,162	15,170	31,332	16,162	100,0	15,170	100,0	31,332	100,0	-	-	-	-	-	-
		18710200015	Susunan Baru	6,668	6,402	13,070	6,668	100,0	6,402	100,0	13,070	100,0	-	-	-	-	-	-
12	Kemiling	18710200016	Kemiling	14,933	14,555	29,488	14,933	100,0	14,555	100,0	29,488	100,0	-	-	-	-	-	-
		18710200017	Beringin Raya	8,699	8,790	17,489	8,699	100,0	8,790	100,0	17,489	100,0	-	-	-	-	-	-
		18710200018	Pinang Jaya	3,272	3,001	6,273	3,272	100,0	3,001	100,0	6,273	100,0	-	-	-	-	-	-
13	Langkapura	18710200019	Segalamider	14,100	13,445	27,545	14,100	100,0	13,445	100,0	27,545	100,0	-	-	-	-	-	-
14	Kedaton	18710200020	Kedaton	20,161	19,640	39,801	20,161	100,0	19,640	100,0	39,801	100,0	-	-	-	-	-	-
15	Rajabasa	18710200021	Rajabasa Indah	20,145	18,837	38,982	20,145	100,0	18,837	100,0	38,982	100,0	-	-	-	-	-	-
16	Tanjung Senang	18710200022	Way Kandis	18,868	18,272	37,140	18,868	100,0	18,272	100,0	37,140	100,0	-	-	-	-	-	-
17	Labuhan Ratu	18710200023	Labuhan Ratu	18,607	17,781	36,388	18,607	100,0	17,781	100,0	36,388	100,0	-	-	-	-	-	-
18	Sukarame	18710200024	Sukarame	8,955	8,696	17,651	8,955	100,0	8,696	100,0	17,651	100,0	-	-	-	-	-	-
		18710200025	Permata Sukarame	8,532	8,398	16,930	8,532	100,0	8,398	100,0	16,930	100,0	-	-	-	-	-	-
		18710200026	Korpri	5,982	5,622	11,604	5,982	100,0	5,622	100,0	11,604	100,0	-	-	-	-	-	-
19	Sukabumi	18710200027	Sukabumi	12,532	11,952	24,484	12,532	100,0	11,952	100,0	24,484	100,0	-	-	-	-	-	-
		18710200028	Campang Raya	6,772	6,044	12,816	6,772	100,0	6,044	100,0	12,816	100,0	-	-	-	-	-	-
		18710200029	Way Laga	4,874	4,371	9,245	4,874	100,0	4,371	100,0	9,245	100,0	-	-	-	-	-	-
20	Way Halim	18710200030	Way Halim	16,220	16,100	32,320	16,220	100,0	16,100	100,0	32,320	100,0	-	-	-	-	-	-
		18710200031	Way Halim II	9,011	8,558	17,569	9,011	100,0	8,558	100,0	17,569	100,0	-	-	-	-	-	-
JUMLAH (KOTA)				406,144	388,370	794,514	406,144	100,0	388,370	100,0	794,514	100,0	-	-	-	-	-	-

Sumber : Seksi Pencegahan dan Pengendalian Penyakit Tidak Menular

TABEL 53

**CALON PENGANTIN (CATIN) MENDAPATKAN LAYANAN KESEHATAN MENURUT JENIS KELAMIN, KECAMATAN, DAN PUSKESMAS
KOTA BANDAR LAMPUNG
TAHUN 2024**

NO	KECAMATAN	KODE PUSKESMAS	PUSKESMAS	JUMLAH CATIN TERDAFTAR DI KUA ATAU LEMBAGA AGAMA LAINNYA			CATIN MENDAPATKAN LAYANAN KESEHATAN						CATIN PEREMPUAN ANEMIA	
				LAKI-LAKI	PEREMPUAN	LAKI-LAKI + PEREMPUAN	LAKI-LAKI		PEREMPUAN		LAKI-LAKI + PEREMPUAN		JUMLAH	%
							JUMLAH	%	JUMLAH	%	JUMLAH	%		
1	Telukbetung Barat	18710200001	Bakung	143	137	280	143	100.0	137	100.0	175	62.5	41	30.0
2	Telukbetung Timur	18710200002	Kotakarang	106	104	210	106	100.0	104	100.0	242	115.5	0	0.0
		18710200003	Sukamaju	94	88	182	94	100.0	88	100.0	5	2.8	0	0.0
3	Telukbetung Selatan	18710200004	Pasar Ambon	172	168	340	172	100.0	168	100.0	134	39.4	18	10.7
4	Bumi Waras	18710200005	Sukaraja	270	263	533	270	100.0	263	100.0	266	49.9	0	0.0
5	Panjang	18710200006	Panjang	352	346	698	352	100.0	346	100.0	356	51.0	3	0.9
6	Tanjungkarang Timur	18710200007	Kampung Sawah	173	176	349	173	100.0	176	100.0	146	41.9	20	11.4
7	Kedamaian	18710200008	Satelit	248	246	494	248	100.0	246	100.0	193	39.1	2	0.8
8	Telukbetung Utara	18710200009	Kupang Kota	140	142	283	140	100.0	142	100.0	238	84.2	11	7.7
		18710200010	Sumur Batu	110	113	223	110	100.0	113	100.0	42	18.8	0	0.0
9	Tanjungkarang Pusat	18710200011	Simpur	95	94	188	95	100.0	94	100.0	158	83.8	0	0.0
		18710200012	Palapa	141	151	292	141	100.0	151	100.0	134	45.9	0	0.0
10	Enggal	18710200013	Kebon Jahe	127	137	264	127	100.0	137	100.0	40	15.2	4	2.9
11	Tanjungkarang Barat	18710200014	Gedong Air	183	180	363	183	100.0	180	100.0	391	107.8	27	15.0
		18710200015	Susunan Baru	76	76	151	76	100.0	76	100.0	32	21.1	1	1.3
12	Kemiling	18710200016	Kemiling	169	172	342	169	100.0	172	100.0	195	57.1	9	5.2
		18710200017	Beringin Raya	99	104	203	99	100.0	104	100.0	109	53.8	0	0.0
		18710200018	Pinang Jaya	37	36	73	37	100.0	36	100.0	71	97.8	0	0.0
13	Langkapura	18710200019	Segalamider	160	159	319	160	100.0	159	100.0	120	37.6	7	4.4
14	Kedaton	18710200020	Kedaton	228	233	461	228	100.0	233	100.0	282	61.2	0	0.0
15	Rajabasa	18710200021	Rajabasa Indah	228	223	451	228	100.0	223	100.0	201	44.5	0	0.0
16	Tanjung Senang	18710200022	Way Kandis	214	216	430	214	100.0	216	100.0	149	34.6	22	10.2
17	Labuhan Ratu	18710200023	Labuhan Ratu	211	211	421	211	100.0	211	100.0	122	29.0	0	0.0
18	Sukarame	18710200024	Sukarame	101	103	204	101	100.0	103	100.0	58	28.4	5	4.9
		18710200025	Permata Sukarame	97	99	196	97	100.0	99	100.0	94	47.9	0	0.0
		18710200026	Korpri	68	67	134	68	100.0	67	100.0	96	71.5	2	3.0
19	Sukabumi	18710200027	Sukabumi	142	142	284	142	100.0	142	100.0	94	33.2	0	0.0
		18710200028	Campang Raya	77	72	148	77	100.0	72	100.0	84	56.6	5	7.0
		18710200029	Way Laga	55	52	107	55	100.0	52	100.0	37	34.6	0	0.0
20	Way Halim	18710200030	Way Halim	184	191	374	184	100.0	191	100.0	210	56.1	0	0.0
		18710200031	Way Halim II	102	101	203	102	100.0	101	100.0	126	61.9	2	2.0
JUMLAH (KOTA)				4,600	4,600	9,200	4,600	100.0	4,600	100.0	9,200	100.0	179	3.9

Sumber : Seksi Kesehatan Keluarga dan Gizi

TABEL 54

**CAKUPAN PELAYANAN KESEHATAN USIA LANJUT MENURUT JENIS KELAMIN, KECAMATAN, DAN PUSKESMAS
KOTA BANDAR LAMPUNG
TAHUN 2024**

NO	KECAMATAN	KODE PUSKESMAS	PUSKESMAS	USIA LANJUT (60TAHUN+)								
				JUMLAH			MENDAPAT SKRINING KESEHATAN SESUAI STANDAR					
				L	P	L+P	L	%	P	%	L+P	%
1	2	3	4	5	6	7	8	9	10	11	12	13
1	Telukbetung Barat	18710200001	Bakung	2,027	2,061	4,088	2,027	100.0	2,061	100.0	4,088	100.0
2	Telukbetung Timur	18710200002	Kotakarang	1,499	1,563	3,062	1,499	100.0	1,563	100.0	3,062	100.0
		18710200003	Sukamaju	1,326	1,327	2,653	1,326	100.0	1,327	100.0	2,653	100.0
3	Telukbetung Selatan	18710200004	Pasar Ambon	2,430	2,533	4,963	2,430	100.0	2,532	100.0	4,962	100.0
4	Bumi Waras	18710200005	Sukaraja	3,826	3,961	7,787	3,826	100.0	3,961	100.0	7,787	100.0
5	Panjang	18710200006	Panjang	4,988	5,211	10,199	4,988	100.0	5,211	100.0	10,199	100.0
6	Tanjungkarang Timur	18710200007	Kampung Sawah	2,446	2,651	5,097	2,446	100.0	2,651	100.0	5,097	100.0
7	Kedamaian	18710200008	Satelit	3,511	3,709	7,220	3,511	100.0	3,708	100.0	7,219	100.0
8	Telukbetung Utara	18710200009	Kupang Kota	1,988	2,142	4,130	1,988	100.0	2,142	100.0	4,130	100.0
		18710200010	Sumur Batu	1,560	1,697	3,257	1,560	100.0	1,697	100.0	3,257	100.0
9	Tanjungkarang Pusat	18710200011	Simpur	1,339	1,415	2,754	1,339	100.0	1,415	100.0	2,754	100.0
		18710200012	Palapa	1,997	2,274	4,271	1,997	100.0	2,274	100.0	4,271	100.0
10	Enggal	18710200013	Kebon Jahe	1,802	2,058	3,860	1,802	100.0	2,058	100.0	3,860	100.0
11	Tanjungkarang Barat	18710200014	Gedong Air	2,593	2,706	5,299	2,593	100.0	2,706	100.0	5,299	100.0
		18710200015	Susunan Baru	1,070	1,142	2,212	1,070	100.0	1,142	100.0	2,212	100.0
12	Kemiling	18710200016	Kemiling	2,395	2,597	4,992	2,395	100.0	2,597	100.0	4,992	100.0
		18710200017	Beringin Raya	1,395	1,569	2,964	1,395	100.0	1,568	99.9	2,963	100.0
		18710200018	Pinang Jaya	525	535	1,060	525	100.0	535	100.0	1,060	100.0
13	Langkapura	18710200019	Segalamider	2,262	2,398	4,660	2,262	100.0	2,398	100.0	4,660	100.0
14	Kedaton	18710200020	Kedaton	3,234	3,504	6,738	3,233	100.0	3,504	100.0	6,737	100.0
15	Rajabasa	18710200021	Rajabasa Indah	3,232	3,360	6,592	3,231	100.0	3,360	100.0	6,591	100.0
16	Tanjung Senang	18710200022	Way Kandis	3,026	3,260	6,286	3,026	100.0	3,260	100.0	6,286	100.0
17	Labuhan Ratu	18710200023	Labuhan Ratu	2,985	3,172	6,157	2,985	100.0	3,172	100.0	6,157	100.0
18	Sukarame	18710200024	Sukarame	1,436	1,552	2,988	1,436	100.0	1,552	100.0	2,988	100.0
		18710200025	Permata Sukarame	1,369	1,498	2,867	1,369	100.0	1,498	100.0	2,867	100.0
		18710200026	Korpri	960	1,002	1,962	960	100.0	1,003	100.1	1,963	100.1
19	Sukabumi	18710200027	Sukabumi	2,010	2,132	4,142	2,010	100.0	2,132	100.0	4,142	100.0
		18710200028	Campang Raya	1,086	1,078	2,164	1,086	100.0	1,076	99.8	2,162	99.9
		18710200029	Way Laga	782	780	1,562	781	99.9	780	100.0	1,561	99.9
20	Way Halim	18710200030	Way Halim	2,602	2,872	5,474	2,602	100.0	2,872	100.0	5,474	100.0
		18710200031	Way Halim II	1,445	1,527	2,972	1,445	100.0	1,527	100.0	2,972	100.0
JUMLAH (KOTA)				65,146	69,286	134,432	65,143	100.0	69,282	100.0	134,425	100.0

Sumber : Seksi Kesehatan Keluarga dan Gizi

TABEL 55

**PUSKESMAS YANG MELAKSANAKAN KEGIATAN PELAYANAN KESEHATAN KELUARGA
KOTA BANDAR LAMPUNG
TAHUN 2024**

NO	KECAMATAN	KODE PUSKESMAS	PUSKESMAS	PUSKESMAS									
				MELAKSANAKAN KELAS IBU HAMIL	MELAKSANAKAN ORIENTASI P4K	MELAKSANAKAN KELAS IBU BALITA	MELAKSANAKAN KELAS SDIDTK	MELAKSANAKAN MTBS	MELAKSANAKAN KEGIATAN KESEHATAN REMAJA	MELAKSANAKAN PENJARINGAN KESEHATAN KELAS 1	MELAKSANAKAN PENJARINGAN KESEHATAN KELAS 7	MELAKSANAKAN PENJARINGAN KESEHATAN KELAS 10	MELAKSANAKAN PENJARINGAN KESEHATAN KELAS 1, 7, 10
1	2	3	4	5	6	7	8	9	10	11	12	13	14
1	Telukbetung Barat	18710200001	Bakung	V	V	V	V	V	V	V	V	V	V
2	Telukbetung Timur	18710200002	Kotakarang	V	V	V	V	V	V	V	V	V	V
		18710200003	Sukamaju	V	V	V	V	V	V	V	V	V	V
3	Telukbetung Selatan	18710200004	Pasar Ambon	V	V	V	V	V	V	V	V	V	V
4	Bumi Waras	18710200005	Sukaraja	V	V	V	V	V	V	V	V	V	V
5	Panjang	18710200006	Panjang	V	V	V	V	V	V	V	V	V	V
6	Tanjungkarang Timur	18710200007	Kampung Sawah	V	V	V	V	V	V	V	V	V	V
7	Kedamaian	18710200008	Satelit	V	V	V	V	V	V	V	V	V	V
8	Telukbetung Utara	18710200009	Kupang Kota	V	V	V	V	V	V	V	V	V	V
		18710200010	Sumur Batu	V	V	V	V	V	V	V	V	V	V
9	Tanjungkarang Pusat	18710200011	Simpur	V	V	V	V	V	V	V	V	V	V
		18710200012	Palapa	V	V	V	V	V	V	V	V	V	V
10	Enggal	18710200013	Kebon Jahe	V	V	V	V	V	V	V	V	V	V
11	Tanjungkarang Barat	18710200014	Gedong Air	V	V	V	V	V	V	V	V	V	V
		18710200015	Susunan Baru	V	V	V	V	V	V	V	V	V	V
12	Kemiling	18710200016	Kemiling	V	V	V	V	V	V	V	V	V	V
		18710200017	Beringin Raya	V	V	V	V	V	V	V	V	V	V
		18710200018	Pinang Jaya	V	V	V	V	V	V	V	V	V	V
13	Langkapura	18710200019	Segalamider	V	V	V	V	V	V	V	V	V	V
14	Kedaton	18710200020	Kedaton	V	V	V	V	V	V	V	V	V	V
15	Rajabasa	18710200021	Rajabasa Indah	V	V	V	V	V	V	V	V	V	V
16	Tanjung Senang	18710200022	Way Kandis	V	V	V	V	V	V	V	V	V	V
17	Labuhan Ratu	18710200023	Labuhan Ratu	V	V	V	V	V	V	V	V	V	V
18	Sukarame	18710200024	Sukarame	V	V	V	V	V	V	V	V	V	V
		18710200025	Permata Sukarame	V	V	V	V	V	V	V	V	V	V
		18710200026	Korpri	V	V	V	V	V	V	V	V	V	V
19	Sukabumi	18710200027	Sukabumi	V	V	V	V	V	V	V	V	V	V
		18710200028	Campang Raya	V	V	V	V	V	V	V	V	V	V
		18710200029	Way Laga	V	V	V	V	V	V	V	V	V	V
20	Way Halim	18710200030	Way Halim	V	V	V	V	V	V	V	V	V	V
		18710200031	Way Halim II	V	V	V	V	V	V	V	V	V	V
JUMLAH (KOTA)				0	0	0	0	0	0	0	0	0	0
PERSENTASE				0,0	0,0	0,0	0,0	0,0	0,0	0,0	0,0	0,0	0,0

Sumber : Seksi Kesehatan Keluarga dan Gizi

Sumber:

catatan: diisi dengan tanda "V"

TABEL 56

**JUMLAH TERDUGA TUBERKULOSIS, KASUS TUBERKULOSIS, KASUS TUBERKULOSIS ANAK,
DAN TREATMENT COVERAGE (TC) MENURUT JENIS KELAMIN, KECAMATAN, DAN PUSKESMAS
KOTA BANDAR LAMPUNG
TAHUN 2024**

NO	KECAMATAN	KODE PUSKESMAS	PUSKESMAS	JUMLAH TERDUGA TUBERKULOSIS YANG MENDAPATKAN PELAYANAN SESUAI STANDAR	JUMLAH SEMUA KASUS TUBERKULOSIS					KASUS TUBERKULOSIS ANAK 0-14 TAHUN
					LAKI-LAKI		PEREMPUAN		LAKI-LAKI + PEREMPUAN	
					JUMLAH	%	JUMLAH	%		
1	2	3	4	5	6	7	8	9	10	11
1	Telukbetung Barat	18710200001	Bakung	559	19	90.5	2	9.5	21	1
2	Telukbetung Timur	18710200002	Kotakarang	524	47	65.3	25	34.7	72	2
		18710200003	Sukamaju	336	24	63.2	14	36.8	38	2
3	Telukbetung Selatan	18710200004	Pasar Ambon	880	23	54.8	19	45.2	42	2
4	Bumi Waras	18710200005	Sukaraja	882	54	65.1	29	34.9	83	2
5	Panjang	18710200006	Panjang	2,179	50	55.6	40	44.4	90	4
6	Tanjungkarang Timur	18710200007	Kampung Sawah	639	17	48.6	18	51.4	35	9
7	Kedamaian	18710200008	Satelit	1,489	50	54.9	41	45.1	91	4
8	Telukbetung Utara	18710200009	Kupang Kota	796	23	69.7	10	30.3	33	3
		18710200010	Sumur Batu	489	31	66.0	16	34.0	47	5
9	Tanjungkarang Pusat	18710200011	Simpur	597	22	71.0	9	29.0	31	17
		18710200012	Palapa	808	17	70.8	7	29.2	24	1
10	Enggal	18710200013	Kebon Jahe	820	18	50.0	18	50.0	36	14
11	Tanjungkarang Barat	18710200014	Gedong Air	1,148	51	54.3	43	45.7	94	20
		18710200015	Susunan Baru	131	3	75.0	1	25.0	4	2
12	Kemiling	18710200016	Kemiling	945	32	60.4	21	39.6	53	10
		18710200017	Beringin Raya	706	8	36.4	14	63.6	22	7
		18710200018	Pinang Jaya	214	5	55.6	4	44.4	9	8
13	Langkapura	18710200019	Segalamider	590	20	50.0	20	50.0	40	24
14	Kedaton	18710200020	Kedaton	1,549	53	56.4	41	43.6	94	16
15	Rajabasa	18710200021	Rajabasa Indah	1,084	35	61.4	22	38.6	57	11
16	Tanjung Senang	18710200022	Way Kandis	1,014	32	69.6	14	30.4	46	0
17	Labuhan Ratu	18710200023	Labuhan Ratu	1,230	11	55.0	9	45.0	20	10
18	Sukarame	18710200024	Sukarame	767	18	51.4	17	48.6	35	7
		18710200025	Permata Sukarame	307	20	54.1	17	45.9	37	8
		18710200026	Korpri	429	11	68.8	5	31.3	16	8
19	Sukabumi	18710200027	Sukabumi	964	58	61.7	36	38.3	94	20
		18710200028	Campang Raya	537	20	55.6	16	44.4	36	13
		18710200029	Way Laga	373	8	50.0	8	50.0	16	1
20	Way Halim	18710200030	Way Halim	923	52	59.1	36	40.9	88	16
		18710200031	Way Halim II	773	22	78.6	6	21.4	28	2
			RS/DPM/KLINIK	8,509	1,968	58.7	1,386	41.3	3,354	608
JUMLAH (KAB/KOTA)				33,191	2,822	59.0	1,964	41.0	4,786	857
JUMLAH TERDUGA TUBERKULOSIS				33,191						
% ORANG TERDUGA TUBERKULOSIS (TBC) MENDAPATKAN PELAYANAN TUBERKULOSIS SESUAI STANDAR					100.0					
CNR SEMUA KASUS TUBERKULOSIS PER 100.000 PENDUDUK									444.1	
PERKIRAAN INSIDEN TUBERKULOSIS (DALAM ABSOLUT)									6,428	
TREATMENT COVERAGE (TC-%)									74.5	
CAKUPAN PENEMUAN KASUS TUBERKULOSIS ANAK (%)									111.1	

Sumber : Seksi Pencegahan dan Pengendalian Penyakit Menular

Keterangan: Jumlah pasien adalah seluruh pasien tuberkulosis yang ada di wilayah kerja puskesmas tersebut termasuk pasien yang ditemukan di RS, BBKPM/BKPM/BP4, Lembaga Pemasarakatan, Rumah Tahanan, Dokter Praktek Mandiri, Klinik dll

Update Capaian per tanggal 30 Januari 2024

TABEL 57

**ANGKA KESEMBUHAN DAN PENGOBATAN LENGKAP SERTA KEBERHASILAN PENGOBATAN TUBERKULOSIS MENURUT JENIS KELAMIN, KECAMATAN, DAN PUSKESMAS
KOTA BANDAR LAMPUNG
TAHUN 2024**

NO	KECAMATAN	KODE PUSKESMAS	PUSKESMAS DAN FASYANKES LAINNYA	JUMLAH KASUS TUBERKULOSIS PARU TERKONFIRMASI BAKTERIOLOGIS YANG DIOBATI DAN DILAPORKAN ¹⁾			JUMLAH SEMUA KASUS TUBERKULOSIS YANG DITEMUKAN DAN DIOBATI ¹⁾			ANGKA KESEMBUHAN (CURE RATE) TUBERKULOSIS PARU TERKONFIRMASI BAKTERIOLOGIS						ANGKA PENGOBATAN LENGKAP (COMPLETE RATE) SEMUA KASUS TUBERKULOSIS						ANGKA KEBERHASILAN PENGOBATAN (SUCCESS RATE/SR) SEMUA KASUS TUBERKULOSIS						JUMLAH KEMATIAN SELAMA PENGOBATAN TUBERKULOSIS	
				L	P	L + P	L	P	L + P	LAKI-LAKI		PEREMPUAN		LAKI-LAKI + PEREMPUAN		LAKI-LAKI		PEREMPUAN		LAKI-LAKI + PEREMPUAN		LAKI-LAKI		PEREMPUAN		LAKI-LAKI + PEREMPUAN		JUMLAH	%
										JUMLAH	%	JUMLAH	%	JUMLAH	%	JUMLAH	%	JUMLAH	%	JUMLAH	%	JUMLAH	%	JUMLAH	%	JUMLAH	%		
1	2	3	4	5	6	7	8	9	10	11	12	13	14	15	16	17	18	19	20	21	22	23	24	25	26	27	28	29	30
1	Telukbetung Barat	18710200001	Bakung	16	11	27	37	23	60	2	12,5	2	18,2	4	14,8	31	83,8	18	78,3	49	81,7	33	89,2	20	87,0	53	88,3	4	6,7
2	Telukbetung Timur	18710200002	Kotakarang	29	27	56	52	43	95	24	82,8	23	85,2	47	83,9	24	46,2	16	37,2	40	42,1	48	92,3	39	90,7	87	91,6	3	3,2
		18710200003	Sukamaju	33	8	41	44	21	65	27	81,8	7	87,5	34	82,9	13	29,5	12	57,1	25	38,5	40	90,9	19	90,5	59	90,8	3	4,6
3	Telukbetung Selatan	18710200004	Pasar Ambon	36	21	57	64	42	106	24	66,7	15	71,4	39	68,4	27	42,2	17	40,5	44	41,5	51	79,7	32	76,2	83	78,3	2	1,9
4	Bumi Waras	18710200005	Sukaraja	40	28	68	78	48	126	27	67,5	15	53,8	42	61,8	30	38,5	16	33,3	46	36,5	57	73,1	31	64,6	88	69,8	0	0,0
5	Panjang	18710200006	Panjang	69	32	101	132	62	194	56	81,2	30	93,8	86	85,1	71	53,8	31	50,0	102	52,6	127	96,2	61	98,4	188	96,9	4	2,1
6	Tanjungkarang Timur	18710200007	Kampung Sawah	21	15	36	53	29	82	15	71,4	12	80,0	27	75,0	29	54,7	13	44,8	42	51,2	44	83,0	25	86,2	69	84,1	6	7,3
7	Kedamaian	18710200008	Satelit	30	18	48	83	49	132	4	13,3	4	22,2	8	16,7	73	88,0	41	83,7	114	86,4	77	92,8	45	91,8	122	92,4	2	1,5
8	Telukbetung Utara	18710200009	Kupang Kota	19	13	32	40	31	71	5	26,3	3	23,1	8	25,0	34	85,0	27	87,1	61	85,9	39	97,5	30	96,8	69	97,2	2	2,8
		18710200010	Sumur Batu	15	4	19	47	21	68	7	46,7	1	25,0	8	42,1	36	76,6	19	90,5	55	80,9	43	91,5	20	95,2	63	92,6	4	5,9
9	Tanjungkarang Pusat	18710200011	Simpur	21	11	32	55	36	91	20	95,2	9	81,8	29	90,6	34	61,8	25	69,4	59	64,8	54	98,2	34	94,4	88	96,7	1	1,1
		18710200012	Palapa	26	13	39	41	22	63	8	30,8	3	23,1	11	28,2	26	63,4	15	68,2	41	65,1	34	82,9	18	81,8	52	82,5	0	0,0
10	Enggal	18710200013	Kebon Jahe	8	6	14	43	33	76	6	75,0	6	100,0	12	85,7	34	79,1	25	75,8	59	77,6	40	93,0	31	93,9	71	93,4	4	5,3
11	Tanjungkarang Barat	18710200014	Gedong Air	28	21	49	65	53	118	27	96,4	19	90,5	46	93,9	37	56,9	34	64,2	71	60,2	64	98,5	53	100,0	117	99,2	1	0,8
		18710200015	Susunan Baru	3	1	4	10	10	20	3	100,0	0	0,0	3	75,0	6	60,0	8	80,0	14	70,0	9	90,0	8	80,0	17	85,0	0	0,0
		18710200016	Kemiling	21	8	29	53	37	90	7	33,3	1	12,5	8	27,6	39	73,6	33	89,2	72	80,0	46	86,8	34	91,9	80	88,9	3	3,3
		18710200017	Beringin Raya	18	13	31	22	18	40	0	0,0	1	7,7	1	3,2	22	100,0	17	94,4	39	97,5	22	100,0	18	100,0	40	100,0	0	0,0
		18710200018	Pinang Jaya	4	3	7	14	15	29	3	75,0	3	100,0	6	85,7	11	78,6	12	80,0	23	79,3	14	100,0	15	100,0	29	100,0	0	0,0
13	Langkapura	18710200019	Segalamider	7	10	17	40	33	73	7	100,0	7	70,0	14	82,4	30	75,0	23	69,7	53	72,6	37	92,5	30	90,9	67	91,8	2	2,7
14	Kedaton	18710200020	Kedaton	46	36	82	106	95	201	32	69,6	24	66,7	56	68,3	67	63,2	70	73,7	137	68,2	99	93,4	94	98,9	193	96,0	5	2,5
15	Rajabasa	18710200021	Rajabasa Indah	14	6	20	49	45	94	8	57,1	0	0,0	8	40,0	39	79,6	42	93,3	81	85,2	47	95,9	42	93,3	89	94,7	2	2,1
16	Tanjung Senang	18710200022	Way Kandis	36	20	56	87	56	143	12	33,3	7	35,0	19	33,9	72	82,8	45	80,4	117	81,8	84	96,6	52	92,9	136	95,1	3	2,1
17	Labuhan Ratu	18710200023	Labuhan Ratu	4	5	9	31	16	47	0	0,0	1	20,0	1	11,1	29	93,5	15	93,8	44	93,6	29	93,5	16	100,0	45	95,7	2	4,3
18	Sukarame	18710200024	Sukarame	8	7	15	40	35	75	8	100,0	5	71,4	13	86,7	31	77,5	29	82,9	60	80,0	39	97,5	34	97,1	73	97,3	1	1,3
		18710200025	Permata Sukarame	4	3	7	20	18	38	3	75,0	3	100,0	6	85,7	15	75,0	15	83,3	30	78,9	18	90,0	18	100,0	36	94,7	2	5,3
		18710200026	Korpri	1	1	2	14	13	27	1	100,0	1	100,0	2	100,0	11	78,6	12	92,3	23	85,2	12	85,7	13	100,0	25	92,6	1	3,7
19	Sukabumi	18710200027	Sukabumi	32	17	49	79	57	136	30	93,8	15	88,2	45	91,8	47	59,5	40	70,2	87	97,5	55	96,5	32	97,1	2	1,5		
		18710200028	Campang Raya	13	3	16	23	15	38	0	0,0	0	0,0	0	0,0	21	91,3	15	100,0	36	94,7	21	91,3	15	100,0	36	94,7	1	2,6
		18710200029	Way Laga	15	7	22	26	10	36	9	60,0	5	71,4	14	63,6	16	61,5	3	30,0	19	52,8	25	96,2	8	80,0	33	91,7	0	0,0
		18710200030	Way Halim	25	13	38	60	55	115	20	80,0	13	100,0	33	86,8	38	63,3	42	76,4	80	69,6	58	96,7	55	100,0	113	98,3	2	1,7
		18710200031	Way Halim II	13	4	17	34	18	52	1	7,7	0	0,0	1	5,9	33	97,1	18	100,0	51	98,1	34	100,0	18	100,0	52	100,0	0	0,0
			Rumah Sakit	176	93	269	680	508	1,188	48	27,3	18	19,4	66	24,5	590	86,8	471	92,7	1,061	89,3	638	93,8	489	96,3	1,127	94,9	24	2,0
			Klinik/DPM	67	15	82	120	70	190	32	47,8	8	53,3	40	48,8	79	65,8	56	80,0	135	71,1	111	92,5	64	91,4	175	92,1	1	0,5
JUMLAH (KOTA)				898	493	1.391	2.342	1.637	3.979	476	53,0	261	52,9	737	53,0	1.695	72,4	1.275	77,9	2.970	74,6	2.171	92,7	1.536	93,8	3.707	93,2	87	2,2

Sumber : Seksi Pencegahan dan Pengendalian Penyakit Menular

Keterangan:

*) Kasus Tuberkulosis ditemukan dan diobati berdasarkan kohort yang sama dari kasus penemuan kasus yang dinilai kesembuhan dan pengobatan lengkap

Jumlah pasien adalah seluruh pasien Tuberkulosis yang ada di wilayah kerja puskesmas tersebut termasuk pasien yang ditemukan di RS, BBKPM/BPKP/WBP4, Lembaga Pemasyarakatan,

Rumah Tahanan, Dokter Praktek Mandiri, Klinik dll

TABEL 58

**PENEMUAN KASUS PNEUMONIA BALITA MENURUT JENIS KELAMIN, KECAMATAN, DAN PUSKESMAS
KOTA BANDAR LAMPUNG
TAHUN 2024**

NO	KECAMATAN	KODE PUSKESMAS	PUSKESMAS	JUMLAH BALITA	BALITA BATUK ATAU KESUKARAN BERNAPAS			PERKIRAAN PNEUMONIA BALITA	REALISASI PENEMUAN PENDERITA PNEUMONIA PADA BALITA							BATUK BUKAN PNEUMONIA			
					JUMLAH KUNJUNGAN	DIBERIKAN TATALAKSANA STANDAR (DIHITUNG NAPAS / LIHAT TDDK*)	PERSENTASE YANG DIBERIKAN TATALAKSANA STANDAR		PNEUMONIA		PNEUMONIA BERAT		JUMLAH			%	L	P	L + P
									L	P	L	P	L	P	L + P				
1	2	3	4	5	6	7	8	9	10	11	12	13	14	15	16	17	18	19	20
1	Telukbetung Barat	18710200001	Bakung	3,476	1,538	1,530	99.5	78	25	25	2	2	27	27	54	69.2	802	849	1,651
2	Telukbetung Timur	18710200002	Kotakarang	2,603	3,561	3,561	100.0	58	43	25	0	0	43	25	68	117.2	1,949	1,760	3,709
		18710200003	Sukamaju	2,256	1,171	1,161	99.1	50	0	0	0	0	0	0	0	0.0	555	554	1,109
3	Telukbetung Selatan	18710200004	Pasar Ambon	4,219	1,566	1,372	88.2	94	16	17	0	0	16	17	33	35.1	852	785	1,637
4	Bumi Waras	18710200005	Sukaraja	6,620	633	633	100.0	148	195	144	6	2	201	146	347	234.5	155	121	276
5	Panjang	18710200006	Panjang	8,669	3,516	3,516	100.0	193	127	104	0	0	127	104	231	119.7	1,704	1,579	3,283
6	Tanjungkarang Timur	18710200007	Kampung Sawah	4,330	101	101	100.0	97	54	41	0	0	54	41	95	97.9	749	724	1,473
7	Kedamaian	18710200008	Satelit	6,136	714	714	100.0	137	18	3	1	1	19	4	23	16.8	877	795	1,672
8	Telukbetung Utara	18710200009	Kupang Kota	3,509	22	22	100.0	78	19	19	0	0	19	19	38	48.7	684	632	1,316
		18710200010	Sumur Batu	2,757	1	1	100.0	62	0	0	1	0	1	0	1	1.6	743	571	1,314
9	Tanjungkarang Pusat	18710200011	Simpur	2,340	185	185	100.0	52	77	54	0	0	77	54	131	251.9	109	95	204
		18710200012	Palapa	3,625	6	6	100.0	81	3	3	0	0	3	3	6	7.4	227	177	404
10	Enggal	18710200013	Kebon Jahe	3,277	566	566	100.0	73	43	47	0	0	43	47	90	123.3	284	270	554
11	Tanjungkarang Barat	18710200014	Gedong Air	4,504	606	606	100.0	100	38	24	0	0	38	24	62	62.0	413	334	747
		18710200015	Susunan Baru	1,879	365	365	100.0	42	1	9	0	0	1	9	10	23.8	190	285	475
12	Kemiling	18710200016	Kemiling	4,241	1,335	1,307	97.9	95	70	43	0	0	70	43	113	118.9	646	586	1,232
		18710200017	Beringin Raya	2,516	451	451	100.0	56	5	6	0	0	5	6	11	19.6	387	414	801
		18710200018	Pinang Jaya	902	865	865	100.0	20	7	7	0	0	7	7	14	70.0	423	436	859
13	Langkapura	18710200019	Segalamider	3,960	2	2	100.0	88	1	1	0	1	1	2	3	3.4	410	456	866
14	Kedaton	18710200020	Kedaton	5,723	6,535	6,535	100.0	128	68	61	0	0	68	61	129	100.8	3,256	3,536	6,792
15	Rajabasa	18710200021	Rajabasa Indah	5,603	3,739	3,687	98.6	125	67	44	0	0	67	44	111	88.8	1,984	1,653	3,637
16	Tanjung Senang	18710200022	Way Kandis	5,341	2,560	2,560	100.0	119	60	38	0	0	60	38	98	82.4	1,250	1,226	2,476
17	Labuhan Ratu	18710200023	Labuhan Ratu	5,332	96	96	100.0	117	35	66	0	0	35	66	101	86.3	158	261	419
18	Sukarame	18710200024	Sukarame	2,538	426	426	100.0	57	0	0	0	0	0	0	0	0.0	243	242	485
		18710200025	Permata Sukarame	2,435	908	908	100.0	54	1	0	0	0	1	0	1	1.9	449	552	1,001
		18710200026	Korpri	1,668	282	282	100.0	37	1	0	0	0	1	0	1	2.7	125	158	283
19	Sukabumi	18710200027	Sukabumi	3,520	742	742	100.0	78	17	15	0	0	17	15	32	41.0	467	451	918
		18710200028	Campang Raya	1,841	964	964	100.0	41	23	14	0	0	23	14	37	90.2	497	423	920
		18710200029	Way Laga	1,328	303	303	100.0	30	18	21	1	0	19	21	40	133.3	191	180	371
20	Way Halim	18710200030	Way Halim	4,649	1,437	1,437	100.0	104	51	59	0	0	51	59	110	105.8	718	955	1,673
		18710200031	Way Halim II	2,526	278	274	98.6	56	1	7	0	0	1	7	8	14.3	129	150	279
JUMLAH (KOTA)				114,323	35,464	35,178	99.2	2,548	1,084	897	11	6	1,095	903	1,998	78.4	21,626	21,210	42,836
Prevalensi pneumonia pada balita (%)																			
Jumlah Puskesmas yang melakukan tatalaksana Standar minimal 60%				31															
Persentase Puskesmas yang melakukan tatalaksana standar minimal 60%				100.0															

Sumber : Seksi Pencegahan dan Pengendalian Penyakit Menular

Keterangan:

* TDDK = tarikan dinding dada ke dalam

Jumlah kasus adalah seluruh kasus yang ada di wilayah kerja puskesmas tersebut termasuk kasus yang ditemukan di RS

Persentase perkiraan kasus pneumonia pada balita berbeda untuk setiap provinsi, sesuai hasil risikoesdas

TABEL 59

**JUMLAH KASUS HIV MENURUT JENIS KELAMIN DAN KELOMPOK UMUR
KOTA BANDAR LAMPUNG
TAHUN 2024**

NO	KELOMPOK UMUR	KASUS H I V			
		L	P	L+P	PROPORSI KELOMPOK UMUR
1	2	3	4	5	6
1	≤ 4 TAHUN	8	0	8	1.8
2	5 - 14 TAHUN	4	2	6	1.3
3	15 - 19 TAHUN	33	4	37	8.2
4	20 - 24 TAHUN	113	12	125	27.8
5	25 - 49 TAHUN	204	45	249	55.3
6	≥ 50 TAHUN	17	8	25	5.6
JUMLAH (KOTA)		379	71	450	
PROPORSI JENIS KELAMIN		84.2	15.8		
Jumlah estimasi orang dengan risiko terinfeksi HIV					31996
Jumlah orang dengan risiko terinfeksi HIV yang mendapatkan pelayanan sesuai standar					31996
Persentase orang dengan risiko terinfeksi HIV mendapatkan pelayanan deteksi dini HIV sesuai standar					100.0

Sumber : Seksi Pencegahan dan Pengendalian Penyakit Menular

Keterangan: Jumlah kasus adalah seluruh kasus baru yang ada di wilayah kerja puskesmas tersebut termasuk kasus yang ditemukan di RS

TABEL 60

**PERESENTASE ODHIV BARU MENDAPATKAN PENGOBATAN MENURUT KECAMATAN DAN PUSKESMAS
KOTA BANDAR LAMPUNG
TAHUN 2024**

NO	KECAMATAN	PUSKESMAS / LAYANAN	ODHIV BARU DITEMUKAN	ODHIV BARU DITEMUKAN DAN MENDAPAT PENGOBATAN ARV	PERSENTASE ODHIV BARU MENDAPAT PENGOBATAN ARV
1	2	3	4	5	6
1	Telukbetung Barat	1. Bakung	4	4	100.0
2	Telukbetung Timur	2. Kotakarang	3	3	100.0
		3. Sukamaju	4	4	100.0
3	Telukbetung Selatan	4. Pasar Ambon	13	13	100.0
4	Bumi Waras	5. Sukaraja	2	2	100.0
5	Panjang	6. Panjang	23	23	100.0
6	Tanjungkarang Timur	7. Kampung Sawah	1	1	100.0
7	Kedamaian	8. Satelit	18	18	100.0
8	Telukbetung Utara	9. Kupang Kota	10	10	100.0
		10. Sumur Batu	4	4	100.0
9	Tanjungkarang Pusat	11. Simpur	67	32	47.8
		12. Palapa	1	1	100.0
10	Enggal	13. Kebon Jahe	7	7	100.0
11	Tanjungkarang Barat	14. Gedong Air	13	13	100.0
		15. Susunan Baru	3	3	100.0
12	Kemiling	16. Kemiling	54	31	57.4
		17. Beringin Raya	2	2	100.0
		18. Pinang Jaya	0	0	0,0
13	Langkapura	19. Segalamider	5	5	100.0
14	Kedaton	20. Kedaton	13	13	100.0
15	Rajabasa	21. Rajabasa Indah	34	34	100.0
16	Tanjung Senang	22. Way Kandis	16	16	100.0
17	Labuhan Ratu	23. Labuhan Ratu	2	2	100.0
18	Sukarame	24. Sukarame	1	1	100.0
		25. Permata Sukarame	5	5	100.0
		26. Korpri	1	1	100.0
19	Sukabumi	27. Sukabumi	10	10	100.0
		28. Campang Raya	0	0	0,0
		29. Way Laga	3	3	100.0
20	Way Halim	30. Way Halim	7	7	100.0
		31. Way Halim II	7	7	100.0
21		32. RSUD Abdoel Moeloek	132	132	100.0
		33. RSUD A.Dadi Tjokrodipo	7	7	100.0
		34 RS Advent	1	1	100.0
		35. RS Bhayangkara	2	2	100.0
		36. RS Hermina Lampung	2	2	100.0
		37. RS Immanuel	11	11	100.0
		38. RS Bintang Amin	6	6	100.0
		39. RS Urip Sumoharjo	13	13	100.0
		40. RSIA Restu Bunda	1	1	100.0
JUMLAH (KOTA)			508	450	88.6

Sumber : Seksi Pencegahan dan Pengendalian Penyakit Menular

TABEL 61

**KASUS DIARE YANG DILAYANI MENURUT JENIS KELAMIN, KECAMATAN, DAN PUSKESMAS
KOTA BANDAR LAMPUNG
TAHUN 2024**

NO	KECAMATAN	KODE PUSKESMAS	PUSKESMAS	JUMLAH PENDUDUK	JUMLAH BALITA	JUMLAH TARGET PENEMUAN		DIARE											
								DILAYANI				MENDAPAT ORALIT				MENDAPAT ZINC			
						SEMUA UMUR		BALITA		SEMUA UMUR		BALITA		SEMUA UMUR		BALITA		BALITA	
						7	8	9	10	11	12	13	14	15	16	17	18		
1	Telukbetung Barat	18710200001	Bakung	34,764	2,658	170	33	540	317.0	265	804.1	540	100.0	265	100.0	265	100.0		
2	Telukbetung Timur	18710200002	Kotakarang	26,025	1,989	128	25	838	657.1	314	1272.9	838	100.0	314	100.0	314	100.0		
		18710200003	Sukamaju	22,562	1,725	111	21	312	282.2	104	486.2	312	100.0	104	100.0	104	100.0		
3	Telukbetung Selatan	18710200004	Pasar Ambon	42,189	3,225	207	40	986	477.0	506	1265.3	986	100.0	506	100.0	506	100.0		
4	Bumi Waras	18710200005	Sukaraja	66,200	5,061	324	63	1,886	581.4	325	517.9	1,886	100.0	325	100.0	325	100.0		
5	Panjang	18710200006	Panjang	86,689	6,627	425	82	914	215.2	303	368.7	914	100.0	303	100.0	303	100.0		
6	Tanjungkarang Timur	18710200007	Kampung Sawah	43,295	3,309	212	41	843	397.4	241	587.4	843	100.0	241	100.0	241	100.0		
7	Kedamaian	18710200008	Satelit	61,358	4,690	301	58	1,110	369.2	144	247.6	1,110	100.0	144	100.0	144	100.0		
8	Telukbetung Utara	18710200009	Kupang Kota	35,085	2,682	172	33	1,042	606.1	162	487.2	1,042	100.0	162	100.0	162	100.0		
		18710200010	Sumur Batu	27,669	2,115	136	26	619	456.6	147	560.6	619	100.0	147	100.0	147	100.0		
9	Tanjungkarang Pusat	18710200011	Simpur	23,402	1,789	115	22	676	589.5	200	901.7	676	100.0	200	100.0	200	100.0		
		18710200012	Palapa	36,250	2,770	178	34	338	190.3	61	177.6	338	100.0	61	100.0	61	100.0		
10	Enggal	18710200013	Kebon Jahe	32,767	2,504	161	31	860	535.6	113	364.0	860	100.0	113	100.0	113	100.0		
11	Tanjungkarang Barat	18710200014	Gedong Air	45,039	3,443	221	43	614	278.2	171	400.6	614	100.0	171	100.0	171	100.0		
		18710200015	Susunan Baru	18,791	1,436	92	18	185	200.9	53	297.6	185	100.0	53	100.0	53	100.0		
12	Kemiling	18710200016	Kemiling	42,405	3,241	208	40	612	294.5	167	415.6	612	100.0	167	100.0	167	100.0		
		18710200017	Beringin Raya	25,161	1,923	123	24	251	203.6	81	339.8	251	100.0	81	100.0	81	100.0		
		18710200018	Pinang Jaya	9,016	689	44	9	415	939.4	119	1392.4	415	100.0	119	100.0	119	100.0		
13	Langkapura	18710200019	Segalamider	39,601	3,027	194	38	355	182.9	82	218.5	355	100.0	82	100.0	82	100.0		
14	Kedaton	18710200020	Kedaton	57,234	4,374	280	54	821	292.7	135	248.9	821	100.0	135	100.0	135	100.0		
15	Rajabasa	18710200021	Rajabasa Indah	56,031	4,283	275	53	492	179.2	122	229.7	492	100.0	122	100.0	122	100.0		
16	Tanjung Senang	18710200022	Way Kandis	53,408	4,082	262	51	786	300.3	230	454.4	786	100.0	230	100.0	230	100.0		
17	Labuhan Ratu	18710200023	Labuhan Ratu	52,316	3,999	256	50	2,653	1034.9	250	504.2	2,653	100.0	250	100.0	250	100.0		
18	Sukarame	18710200024	Sukarame	25,381	1,940	124	24	527	423.7	123	511.3	527	100.0	123	100.0	123	100.0		
		18710200025	Pemata Sukarame	24,348	1,861	119	23	413	346.2	57	247.0	413	100.0	57	100.0	57	100.0		
		18710200026	Korpri	16,682	1,275	82	16	544	665.5	58	366.8	544	100.0	58	100.0	58	100.0		
19	Sukabumi	18710200027	Sukabumi	35,201	2,691	172	33	886	513.7	269	806.3	886	100.0	269	100.0	269	100.0		
		18710200028	Campang Raya	18,413	1,408	90	17	753	834.6	303	1735.8	753	100.0	303	100.0	303	100.0		
		18710200029	Way Laga	13,282	1,016	65	13	396	608.5	109	865.6	396	100.0	109	100.0	109	100.0		
		18710200030	Way Halim	46,487	3,552	228	44	233	102.3	96	217.9	233	100.0	96	100.0	96	100.0		
		18710200031	Way Halim II	25,258	1,931	124	24	688	555.9	444	1854.6	688	100.0	444	100.0	444	100.0		
JUMLAH (KOTA)				1,142,309	87,311	5,597	1,083	22,588	403.6	5,754	531.5	22,588	100.00	5,754	100.0	5,754	100.0		
ANGKA KESAKITAN DIARE PER 1.000 PENDUDUK						270	843												

Sumber : Seksi Pencegahan dan Pengendalian Penyakit Menular

Ket: - Jumlah kasus adalah seluruh kasus yang ada di wilayah kerja puskesmas tersebut termasuk kasus yang ditemukan di RS

- Persentase perkiraan jumlah kasus diare yang datang ke fasyankes besarnya sesuai dengan perkiraan daerah, namun jika tidak tersedia maka menggunakan perkiraan 10% dari perkiraan jumlah penderita untuk semua umur dan 20% untuk balita

TABEL 62

**DETEKSI DINI HEPATITIS B PADA IBU HAMIL MENURUT KECAMATAN DAN PUSKESMAS
KOTA BANDAR LAMPUNG
TAHUN 2024**

NO	KECAMATAN	KODE PUSKESMAS	PUSKESMAS	JUMLAH IBU HAMIL	JUMLAH IBU HAMIL DIPERIKSA			% BUMIL DIPERIKSA	% BUMIL REAKTIF
					REAKTIF	NON REAKTIF	TOTAL		
1	2	3	4	5	6	7	8	9	10
1	Telukbetung Barat	18710200001	Bakung	604	2	476	478	79.1	0.4
2	Telukbetung Timur	18710200002	Kotakarang	475	4	366	370	77.9	1.1
		18710200003	Sukamaju	400	3	266	269	67.3	1.1
3	Telukbetung Selatan	18710200004	Pasar Ambon	758	1	579	580	76.5	0.2
4	Bumi Waras	18710200005	Sukaraja	1,205	8	789	797	66.1	1.0
5	Panjang	18710200006	Panjang	1,468	7	981	988	67.3	0.7
6	Tanjungkarang Timur	18710200007	Kampung Sawah	806	4	627	631	78.3	0.6
7	Kedamaian	18710200008	Satelit	1,128	9	951	960	85.1	0.9
8	Telukbetung Utara	18710200009	Kupang Kota	645	1	423	424	65.7	0.2
		18710200010	Sumur Batu	421	4	194	198	47.0	2.0
9	Tanjungkarang Pusat	18710200011	Simpur	430	0	434	434	100.9	0.0
		18710200012	Palapa	691	1	540	541	78.3	0.2
10	Enggal	18710200013	Kebon Jahe	605	6	584	590	97.5	1.0
11	Tanjungkarang Barat	18710200014	Gedong Air	823	2	741	743	90.3	0.3
		18710200015	Susunan Baru	155	1	256	257	165.8	0.4
12	Kemiling	18710200016	Kemiling	766	9	737	746	97.4	1.2
		18710200017	Beringin Raya	477	3	366	369	77.4	0.8
		18710200018	Pinang Jaya	163	2	137	139	85.3	1.4
13	Langkapura	18710200019	Segalamider	468	2	428	430	91.9	0.5
14	Kedaton	18710200020	Kedaton	1,018	25	996	1,021	100.3	2.4
15	Rajabasa	18710200021	Rajabasa Indah	1,035	7	967	974	94.1	0.7
16	Tanjung Senang	18710200022	Way Kandis	934	10	672	682	73.0	1.5
17	Labuhan Ratu	18710200023	Labuhan Ratu	947	0	774	774	81.7	0.0
18	Sukarame	18710200024	Sukarame	451	2	468	470	104.2	0.4
		18710200025	Permata Sukarame	456	1	429	430	94.3	0.2
		18710200026	Korpri	600	3	284	287	47.8	1.0
19	Sukabumi	18710200027	Sukabumi	640	3	325	328	51.3	0.9
		18710200028	Campang Raya	375	5	304	309	82.4	1.6
		18710200029	Way Laga	148	1	205	206	139.2	0.5
20	Way Halim	18710200030	Way Halim	873	3	872	875	100.2	0.3
		18710200031	Way Halim II	465	3	465	468	100.6	0.6
			Rumah Sakit		57	6,005	6,062	0,0	0.9
JUMLAH (KOTA)				20,430	189	22,641	22,830	111.7	0.8

Sumber : Seksi Pencegahan dan Pengendalian Penyakit Menular

TABEL 63

**JUMLAH BAYI YANG LAHIR DARI IBU REAKTIF HBsAg dan MENDAPATKAN HBIG
KOTA BANDAR LAMPUNG
TAHUN 2024**

NO	KECAMATAN	KODE PUSKESMAS	PUSKESMAS	JUMLAH BAYI YANG LAHIR DARI IBU HBsAg Reaktif	JUMLAH BAYI YANG LAHIR DARI IBU HBsAg REAKTIF MENDAPAT HBIG					
					< 24 Jam		≥ 24 Jam		TOTAL	
					JUMLAH	%	JUMLAH	%	JUMLAH	%
1	2	3	4	5	6	7	8	9	10	11
1	Telukbetung Barat	18710200001	Bakung	1	1	100.0	0	0.0	1	100.0
2	Telukbetung Timur	18710200002	Kotakarang	4	4	100.0	0	0.0	4	100.0
		18710200003	Sukamaju	6	6	100.0	0	0.0	6	100.0
3	Telukbetung Selatan	18710200004	Pasar Ambon	1	1	100.0	0	0.0	1	100.0
4	Bumi Waras	18710200005	Sukaraja	8	8	100.0	0	0.0	8	100.0
5	Panjang	18710200006	Panjang	9	9	100.0	0	0.0	9	100.0
6	Tanjungkarang Timur	18710200007	Kampung Sawah	4	4	100.0	0	0.0	4	100.0
7	Kedamaian	18710200008	Satelit	6	6	100.0	0	0.0	6	100.0
8	Telukbetung Utara	18710200009	Kupang Kota	1	1	100.0	0	0.0	1	100.0
		18710200010	Sumur Batu	3	3	100.0	0	0.0	3	100.0
9	Tanjungkarang Pusat	18710200011	Simpur	0	0	0,0	0	0,0	0	0,0
		18710200012	Palapa	1	1	100.0	0	0.0	1	100.0
10	Enggal	18710200013	Kebon Jahe	5	5	100.0	0	0.0	5	100.0
11	Tanjungkarang Barat	18710200014	Gedong Air	5	5	100.0	0	0.0	5	100.0
		18710200015	Susunan Baru	1	1	100.0	0	0.0	1	100.0
12	Kemiling	18710200016	Kemiling	5	5	100.0	0	0.0	5	100.0
		18710200017	Beringin Raya	1	1	100.0	0	0.0	1	100.0
		18710200018	Pinang Jaya	3	3	100.0	0	0.0	3	100.0
13	Langkapura	18710200019	Segalamider	4	4	100.0	0	0.0	4	100.0
14	Kedaton	18710200020	Kedaton	10	10	100.0	0	0.0	10	100.0
15	Rajabasa	18710200021	Rajabasa Indah	7	7	100.0	0	0.0	7	100.0
16	Tanjung Senang	18710200022	Way Kandis	14	14	100.0	0	0.0	14	100.0
17	Labuhan Ratu	18710200023	Labuhan Ratu	6	6	100.0	0	0.0	6	100.0
18	Sukarame	18710200024	Sukarame	2	2	100.0	0	0.0	2	100.0
		18710200025	Permata Sukarame	2	2	100.0	0	0.0	2	100.0
		18710200026	Korpri	3	3	100.0	0	0.0	3	100.0
19	Sukabumi	18710200027	Sukabumi	4	4	100.0	0	0.0	4	100.0
		18710200028	Campang Raya	6	6	100.0	0	0.0	6	100.0
		18710200029	Way Laga	1	1	100.0	0	0.0	1	100.0
20	Way Halim	18710200030	Way Halim	3	3	100.0	0	0.0	3	100.0
		18710200031	Way Halim II	3	3	100.0	0	0.0	3	100.0
			Rumah Sakit	54	54	100.0	0	0.0	54	100.0
JUMLAH (KOTA)				183	183	100.0	0	0.0	183	100.0

Sumber : Seksi Pencegahan dan Pengendalian Penyakit Menular

TABEL 64

**KASUS BARU KUSTA MENURUT JENIS KELAMIN, KECAMATAN, DAN PUSKESMAS
KOTA BANDAR LAMPUNG
TAHUN 2024**

NO	KECAMATAN	KODE PUSKESMAS	PUSKESMAS	KASUS BARU								
				PAUSI BASILER (PB)/ KUSTA KERING			MULTI BASILER (MB)/ KUSTA BASAH			PB + MB		
				L	P	L+P	L	P	L+P	L	P	L+P
1	2	3	4	5	6	7	8	9	10	11	12	13
1	Telukbetung Barat	18710200001	Bakung	0	1	1	0	0	0	0	1	1
2	Telukbetung Timur	18710200002	Kotakarang	0	0	0	1	1	2	1	1	2
		18710200003	Sukamaju	0	0	0	0	2	2	0	2	2
3	Telukbetung Selatan	18710200004	Pasar Ambon	0	0	0	3	1	4	3	1	4
4	Bumi Waras	18710200005	Sukaraja	1	0	1	4	1	5	5	1	6
5	Panjang	18710200006	Panjang	0	0	0	3	1	4	3	1	4
6	Tanjungkarang Timur	18710200007	Kampung Sawah	0	0	0	1	0	1	1	0	1
7	Kedamaian	18710200008	Satelit	0	0	0	1	0	1	1	0	1
8	Telukbetung Utara	18710200009	Kupang Kota	0	0	0	0	0	0	0	0	0
		18710200010	Sumur Batu	0	0	0	0	0	0	0	0	0
9	Tanjungkarang Pusat	18710200011	Simpur	0	0	0	0	1	1	0	1	1
		18710200012	Palapa	0	0	0	1	0	1	1	0	1
10	Enggal	18710200013	Kebon Jahe	0	0	0	1	0	1	1	0	1
11	Tanjungkarang Barat	18710200014	Gedong Air	0	0	0	0	0	0	0	0	0
		18710200015	Susunan Baru	0	0	0	0	0	0	0	0	0
12	Kemiling	18710200016	Kemiling	0	0	0	0	0	0	0	0	0
		18710200017	Beringin Raya	0	0	0	0	0	0	0	0	0
		18710200018	Pinang Jaya	0	0	0	1	0	1	1	0	1
13	Langkapura	18710200019	Segalamider	0	0	0	0	0	0	0	0	0
14	Kedaton	18710200020	Kedaton	0	0	0	0	0	0	0	0	0
15	Rajabasa	18710200021	Rajabasa Indah	0	0	0	0	0	0	0	0	0
16	Tanjung Senang	18710200022	Way Kandis	1	0	1	0	1	1	1	1	2
17	Labuhan Ratu	18710200023	Labuhan Ratu	0	0	0	0	0	0	0	0	0
18	Sukarame	18710200024	Sukarame	0	0	0	0	1	1	0	1	1
		18710200025	Permata Sukarame	0	0	0	0	0	0	0	0	0
		18710200026	Korpri	0	0	0	0	0	0	0	0	0
19	Sukabumi	18710200027	Sukabumi	0	0	0	0	0	0	0	0	0
		18710200028	Campang Raya	0	0	0	0	0	0	0	0	0
		18710200029	Way Laga	0	0	0	1	0	1	1	0	1
20	Way Halim	18710200030	Way Halim	0	0	0	0	0	0	0	0	0
		18710200031	Way Halim II	0	0	0	1	0	1	1	0	1
JUMLAH (KOTA)				2	1	3	18	9	27	20	10	30
PROPORSI JENIS KELAMIN				66.7	33.3		66.7	33.3		66.7	33.3	
ANGKA PENEMUAN KASUS BARU (NCDR/NEW CASE DETECTION RATE) PER 100.000 PENDUDUK										3.6	1.8	2.7

Sumber : Seksi Pencegahan dan Pengendalian Penyakit Menular

TABEL 65

**KASUS BARU KUSTA CACAT TINGKAT 0, CACAT TINGKAT 2, PENDERITA KUSTA ANAK<15 TAHUN,
MENURUT KECAMATAN DAN PUSKESMAS
KOTA BANDAR LAMPUNG
TAHUN 2024**

NO	KECAMATAN	KODE PUSKESMAS	PUSKESMAS	KASUS BARU									
				PENDERITA KUSTA	CACAT TINGKAT 0		CACAT TINGKAT 1		CACAT TINGKAT 2		PENDERITA KUSTA ANAK <15 TAHUN		PENDERITA KUSTA ANAK<15 TAHUN DENGAN CACAT TINGKAT 2
					JUMLAH	%	JUMLAH	%	JUMLAH	%	JUMLAH	%	
1	2	3	4	5	6	7	8	9	10	11	12	13	14
1	Telukbetung Barat	18710200001	Bakung	1	1	100.0	0	0.0	0	0.0	0	0.0	0
2	Telukbetung Timur	18710200002	Kotakarang	2	2	100.0	0	0.0	0	0.0	0	0.0	0
		18710200003	Sukamaju	2	2	100.0	0	0.0	0	0.0	0	0.0	0
3	Telukbetung Selatan	18710200004	Pasar Ambon	4	2	50.0	2	50.0	0	0.0	0	0.0	0
4	Bumi Waras	18710200005	Sukaraja	6	6	100.0	0	0.0	0	0.0	0	0.0	0
5	Panjang	18710200006	Panjang	4	3	75.0	0	0.0	1	25.0	0	0.0	0
6	Tanjungkarang Timur	18710200007	Kampung Sawah	1	0	0.0	1	100.0	0	0.0	0	0.0	0
7	Kedamaian	18710200008	Satelit	1	1	100.0	0	0.0	0	0.0	0	0.0	0
8	Telukbetung Utara	18710200009	Kupang Kota	0	0	0.0	0	0.0	0	0.0	0	0.0	0
		18710200010	Sumur Batu	0	0	0.0	0	0.0	0	0.0	0	0.0	0
9	Tanjungkarang Pusat	18710200011	Simpur	1	1	100.0	0	0.0	0	0.0	0	0.0	0
		18710200012	Palapa	1	1	100.0	0	0.0	0	0.0	0	0.0	0
10	Enggal	18710200013	Kebon Jahe	1	1	100.0	0	0.0	0	0.0	0	0.0	0
11	Tanjungkarang Barat	18710200014	Gedong Air	0	0	0.0	0	0.0	0	0.0	0	0.0	0
		18710200015	Susunan Baru	0	0	0.0	0	0.0	0	0.0	0	0.0	0
12	Kemiling	18710200016	Kemiling	0	0	0.0	0	0.0	0	0.0	0	0.0	0
		18710200017	Beringin Raya	0	0	0.0	0	0.0	0	0.0	0	0.0	0
		18710200018	Pinang Jaya	1	1	100.0	0	0.0	0	0.0	0	0.0	0
13	Langkapura	18710200019	Segalamider	0	0	0.0	0	0.0	0	0.0	0	0.0	0
14	Kedaton	18710200020	Kedaton	0	0	0.0	0	0.0	0	0.0	0	0.0	0
15	Rajabasa	18710200021	Rajabasa Indah	0	0	0.0	0	0.0	0	0.0	0	0.0	0
16	Tanjung Senang	18710200022	Way Kandis	2	2	100.0	0	0.0	0	0.0	0	0.0	0
17	Labuhan Ratu	18710200023	Labuhan Ratu	0	0	0.0	0	0.0	0	0.0	0	0.0	0
18	Sukarame	18710200024	Sukarame	1	1	100.0	0	0.0	0	0.0	0	0.0	0
		18710200025	Permata Sukarame	0	0	0.0	0	0.0	0	0.0	0	0.0	0
		18710200026	Korpri	0	0	0.0	0	0.0	0	0.0	0	0.0	0
19	Sukabumi	18710200027	Sukabumi	0	0	0.0	0	0.0	0	0.0	0	0.0	0
		18710200028	Campang Raya	0	0	0.0	0	0.0	0	0.0	0	0.0	0
		18710200029	Way Laga	1	1	100.0	0	0.0	0	0.0	0	0.0	0
20	Way Halim	18710200030	Way Halim	0	0	0.0	0	0.0	0	0.0	0	0.0	0
		18710200031	Way Halim II	1	1	100.0	0	0.0	0	0.0	0	0.0	0
JUMLAH (KOTA)				30	26	86.67	3	10.0	1	3.3	0	0.0	0
ANGKA CACAT TINGKAT 2 PER 1.000.000 PENDUDUK				0.9									

Sumber : Seksi Pencegahan dan Pengendalian Penyakit Menular

TABEL 66

**JUMLAH KASUS TERDAFTAR DAN ANGKA PREVALENSI PENYAKIT KUSTA MENURUT TIPE/JENIS, USIA, KECAMATAN, DAN PUSKESMAS
KOTA BANDAR LAMPUNG
TAHUN 2024**

NO	KECAMATAN	KODE PUSKESMAS	PUSKESMAS	KASUS TERDAFTAR									
				PAUSI BASILER/KUSTA KERING			MULTI BASILER/KUSTA BASAH			JUMLAH			
				ANAK	DEWASA	TOTAL	ANAK	DEWASA	TOTAL	ANAK	DEWASA	TOTAL	
1	2	3	4	5	6	7	8	9	10	11	12	13	
1	Telukbetung Barat	18710200001	Bakung	0	0	0	0	0	0	0	0	0	0
2	Telukbetung Timur	18710200002	Kotakarang	0	0	0	0	2	2	2	0	2	2
		18710200003	Sukamaju	0	0	0	0	2	2	2	0	2	2
3	Telukbetung Selatan	18710200004	Pasar Ambon	0	0	0	0	4	4	4	0	4	4
4	Bumi Waras	18710200005	Sukaraja	0	1	1	0	5	5	5	0	6	6
5	Panjang	18710200006	Panjang	0	0	0	0	6	6	6	0	6	6
6	Tanjungkarang Timur	18710200007	Kampung Sawah	0	0	0	0	1	1	1	0	1	1
7	Kedamaian	18710200008	Satelit	0	0	0	0	1	1	1	0	1	1
8	Telukbetung Utara	18710200009	Kupang Kota	0	0	0	0	0	0	0	0	0	0
		18710200010	Sumur Batu	0	0	0	0	0	0	0	0	0	0
9	Tanjungkarang Pusat	18710200011	Simpur	0	0	0	0	1	1	1	0	1	1
		18710200012	Palapa	0	0	0	0	1	1	1	0	1	1
10	Enggal	18710200013	Kebon Jahe	0	0	0	0	1	1	1	0	1	1
11	Tanjungkarang Barat	18710200014	Gedong Air	0	0	0	0	0	0	0	0	0	0
		18710200015	Susunan Baru	0	0	0	0	0	0	0	0	0	0
12	Kemiling	18710200016	Kemiling	0	0	0	0	0	0	0	0	0	0
		18710200017	Beringin Raya	0	0	0	0	0	0	0	0	0	0
		18710200018	Pinang Jaya	0	0	0	0	1	1	1	0	1	1
13	Langkapura	18710200019	Segalamider	0	0	0	0	0	0	0	0	0	0
14	Kedaton	18710200020	Kedaton	0	0	0	0	1	1	1	0	1	1
15	Rajabasa	18710200021	Rajabasa Indah	0	0	0	0	0	0	0	0	0	0
16	Tanjung Senang	18710200022	Way Kandis	0	1	1	0	2	2	2	0	3	3
17	Labuhan Ratu	18710200023	Labuhan Ratu	0	0	0	0	0	0	0	0	0	0
18	Sukarame	18710200024	Sukarame	0	0	0	0	1	1	1	0	1	1
		18710200025	Permata Sukarame	0	0	0	0	0	0	0	0	0	0
		18710200026	Korpri	0	0	0	0	0	0	0	0	0	0
19	Sukabumi	18710200027	Sukabumi	0	0	0	0	1	1	1	0	1	1
		18710200028	Campang Raya	0	0	0	0	0	0	0	0	0	0
		18710200029	Way Laga	0	0	0	0	1	1	1	0	1	1
20	Way Halim	18710200030	Way Halim	0	0	0	0	0	0	0	0	0	0
		18710200031	Way Halim II	0	0	0	0	1	1	1	0	1	1
JUMLAH (KOTA)				0	2	2	0	32	32	0	34	34	
ANGKA PREVALENSI PER 10.000 PENDUDUK													0.3

Sumber : Seksi Pencegahan dan Pengendalian Penyakit Menular

TABEL 67

**PENDERITA KUSTA SELESAI BEROBAT (RELEASE FROM TREATMENT/RFT) MENURUT TIPE, KECAMATAN, DAN PUSKESMAS
KOTA BANDAR LAMPUNG
TAHUN 2024**

NO	KECAMATAN	KODE PUSKESMAS	PUSKESMAS	KUSTA (PB)			KUSTA (MB)		
				TAHUN	-1	RFT RATE PB (%)	TAHUN	-2	RFT RATE MB (%)
1	2	3	4	JML PENDERITA BARU ^a	JML PENDERITA RFT	7	JML PENDERITA BARU ^b	JML PENDERITA RFT	10
1	Telukbetung Barat	18710200001	Bakung	1	1	100.0	2	2	100.0
2	Telukbetung Timur	18710200002	Kotakarang	0	0	0,0	2	2	100.0
		18710200003	Sukamaju	0	0	0,0	1	1	100.0
3	Telukbetung Selatan	18710200004	Pasar Ambon	0	0	0,0	2	2	100.0
4	Bumi Waras	18710200005	Sukaraja	0	0	0,0	2	1	50.0
5	Panjang	18710200006	Panjang	0	0	0,0	1	1	100.0
6	Tanjungkarang Timur	18710200007	Kampung Sawah	0	0	0,0	0	0	0,0
7	Kedamaian	18710200008	Satelit	0	0	0,0	0	0	0,0
8	Telukbetung Utara	18710200009	Kupang Kota	0	0	0,0	1	1	100.0
		18710200010	Sumur Batu	0	0	0,0	1	1	100.0
9	Tanjungkarang Pusat	18710200011	Simpur	0	0	0,0	0	0	0,0
		18710200012	Palapa	0	0	0,0	0	0	0,0
10	Enggal	18710200013	Kebon Jahe	0	0	0,0	0	0	0,0
11	Tanjungkarang Barat	18710200014	Gedong Air	0	0	0,0	0	0	0,0
		18710200015	Susunan Baru	0	0	0,0	1	1	100.0
12	Kemiling	18710200016	Kemiling	0	0	0,0	0	0	0,0
		18710200017	Beringin Raya	0	0	0,0	0	0	0,0
		18710200018	Pinang Jaya	0	0	0,0	0	0	0,0
13	Langkapura	18710200019	Segalamider	0	0	0,0	0	0	0,0
14	Kedaton	18710200020	Kedaton	0	0	0,0	0	0	0,0
15	Rajabasa	18710200021	Rajabasa Indah	0	0	0,0	0	0	0,0
16	Tanjung Senang	18710200022	Way Kandis	0	0	0,0	1	1	100.0
17	Labuhan Ratu	18710200023	Labuhan Ratu	0	0	0,0	0	0	0,0
18	Sukarame	18710200024	Sukarame	0	0	0,0	0	0	0,0
		18710200025	Permata Sukarame	0	0	0,0	0	0	0,0
		18710200026	Korpri	0	0	0,0	0	0	0,0
19	Sukabumi	18710200027	Sukabumi	0	0	0,0	0	0	0,0
		18710200028	Campang Raya	0	0	0,0	0	0	0,0
		18710200029	Way Laga	0	0	0,0	0	0	0,0
20	Way Halim	18710200030	Way Halim	0	0	0,0	0	0	0,0
		18710200031	Way Halim II	0	0	0,0	1	1	100.0
JUMLAH (KOTA)				1	1	100.0	15	14	93.3

Sumber : Seksi Pencegahan dan Pengendalian Penyakit Menular

Keterangan :

a = Penderita kusta PB merupakan penderita pada kohort yang sama, yaitu diambil dari penderita baru yang masuk dalam kohort yang sama 1 tahun sebelumnya, misalnya: untuk mencari RFT rate tahun 2021, maka dapat dihitung dari penderita baru tahun 2020 yang menyelesaikan pengobatan tepat waktu

b= Penderita kusta MB merupakan penderita pada kohort yang sama, yaitu diambil dari penderita baru yang masuk dalam kohort yang sama 2 tahun sebelumnya, misalnya: untuk mencari RFT rate tahun 2021, maka dapat dihitung dari penderita baru tahun 2019 yang menyelesaikan pengobatan tepat waktu

**JUMLAH KASUS AFP (NON POLIO) MENURUT KECAMATAN DAN PUSKESMAS
KOTA BANDAR LAMPUNG
TAHUN 2024**

NO	KECAMATAN	KODE PUSKESMAS	PUSKESMAS	JUMLAH PENDUDUK <15 TAHUN	JUMLAH KASUS AFP (NON POLIO)
1	2	3	4	5	6
1	Telukbetung Barat	18710200001	Bakung	8,738	1
2	Telukbetung Timur	18710200002	Kotakarang	6,541	0
		18710200003	Sukamaju	5,672	0
3	Telukbetung Selatan	18710200004	Pasar Ambon	10,603	0
4	Bumi Waras	18710200005	Sukaraja	16,638	2
5	Panjang	18710200006	Panjang	21,786	1
6	Tanjungkarang Timur	18710200007	Kampung Sawah	10,877	0
7	Kedamaian	18710200008	Satelit	15,418	0
8	Telukbetung Utara	18710200009	Kupang Kota	8,815	0
		18710200010	Sumur Batu	6,951	1
9	Tanjungkarang Pusat	18710200011	Simpur	5,881	1
		18710200012	Palapa	9,104	1
10	Enggal	18710200013	Kebon Jahe	8,229	2
11	Tanjungkarang Barat	18710200014	Gedong Air	11,319	4
		18710200015	Susunan Baru	4,722	0
12	Kemiling	18710200016	Kemiling	10,654	2
		18710200017	Beringin Raya	6,319	0
		18710200018	Pinang Jaya	2,266	0
13	Langkapura	18710200019	Segalamider	9,951	0
14	Kedaton	18710200020	Kedaton	14,379	1
15	Rajabasa	18710200021	Rajabasa Indah	14,082	0
16	Tanjung Senang	18710200022	Way Kandis	13,419	1
17	Labuhan Ratu	18710200023	Labuhan Ratu	13,146	1
18	Sukarame	18710200024	Sukarame	6,377	1
		18710200025	Permata Sukarame	6,117	1
		18710200026	Korpri	4,192	0
19	Sukabumi	18710200027	Sukabumi	8,845	0
		18710200028	Campang Raya	4,629	0
		18710200029	Way Laga	3,339	0
20	Way Halim	18710200030	Way Halim	11,677	0
		18710200031	Way Halim II	6,347	0
JUMLAH (KOTA)				287,034	20
AFP RATE (NON POLIO) PER 100.000 PENDUDUK USIA < 15 TAHUN					7.0

Sumber : Seksi Surveilans dan Imunisasi

Keterangan: Jumlah kasus adalah seluruh kasus yang ada di wilayah kerja puskesmas tersebut termasuk kasus yang ditemukan di RS

TABEL 70

**KEJADIAN LUAR BIASA (KLB) DI DESA/KELURAHAN YANG DITANGANI < 24 JAM
KOTA BANDAR LAMPUNG
TAHUN 2024**

NO	KECAMATAN	KODE PUSKESMAS	PUSKESMAS	KLB DI DESA/KELURAHAN		
				JUMLAH	DITANGANI <24 JAM	%
1	2	3	4	5	6	7
1	Telukbetung Barat	18710200001	Bakung	0	0	0,0
2	Telukbetung Timur	18710200002	Kotakarang	0	0	0,0
		18710200003	Sukamaju	0	0	0,0
3	Telukbetung Selatan	18710200004	Pasar Ambon	1	1	100,0
4	Bumi Waras	18710200005	Sukaraja	1	1	100,0
5	Panjang	18710200006	Panjang	1	1	100,0
6	Tanjungkarang Timur	18710200007	Kampung Sawah	0	0	0,0
7	Kedamaian	18710200008	Satelit	3	3	100,0
8	Telukbetung Utara	18710200009	Kupang Kota	1	1	100,0
		18710200010	Sumur Batu	0	0	0,0
9	Tanjungkarang Pusat	18710200011	Simpur	0	0	0,0
		18710200012	Palapa	1	1	100,0
10	Enggal	18710200013	Kebon Jahe	2	2	100,0
11	Tanjungkarang Barat	18710200014	Gedong Air	1	1	100,0
		18710200015	Susunan Baru	0	0	0,0
12	Kemiling	18710200016	Kemiling	1	1	100,0
		18710200017	Beringin Raya	0	0	0,0
		18710200018	Pinang Jaya	0	0	0,0
13	Langkapura	18710200019	Segalamider	1	1	100,0
14	Kedaton	18710200020	Kedaton	1	1	100,0
15	Rajabasa	18710200021	Rajabasa Indah	1	1	100,0
16	Tanjung Senang	18710200022	Way Kandis	3	3	100,0
17	Labuhan Ratu	18710200023	Labuhan Ratu	1	1	100,0
18	Sukarame	18710200024	Sukarame	2	2	100,0
		18710200025	Permata Sukarame	0	0	0,0
		18710200026	Korpri	0	0	0,0
19	Sukabumi	18710200027	Sukabumi	0	0	0,0
		18710200028	Campang Raya	0	0	0,0
		18710200029	Way Laga	0	0	0,0
20	Way Halim	18710200030	Way Halim	1	1	100,0
		18710200031	Way Halim II	0	0	0,0
JUMLAH (KOTA)				22	22	100,0

Sumber : Seksi Surveilans dan Imunisasi

TABEL 72

**KASUS DEMAM BERDARAH DENGUE (DBD) MENURUT JENIS KELAMIN, KECAMATAN, DAN PUSKESMAS
KOTA BANDAR LAMPUNG
TAHUN 2024**

NO	KECAMATAN	KODE PUSKESMAS	PUSKESMAS	DEMAM BERDARAH DENGUE (DBD)								
				JUMLAH KASUS			MENINGGAL			CFR (%)		
				L	P	L+P	L	P	L+P	L	P	L+P
1	2	3	4	5	6	7	8	9	10	11	12	13
1	Telukbetung Barat	18710200001	Bakung	24	10	34	0	0	0	0.0	0.0	0.0
2	Telukbetung Timur	18710200002	Kotakarang	14	11	25	0	0	0	0.0	0.0	0.0
		18710200003	Sukamaju	9	9	18	0	0	0	0.0	0.0	0.0
3	Telukbetung Selatan	18710200004	Pasar Ambon	5	3	8	0	0	0	0.0	0.0	0.0
4	Bumi Waras	18710200005	Sukaraja	2	5	7	0	0	0	0.0	0.0	0.0
5	Panjang	18710200006	Panjang	7	5	12	0	0	0	0.0	0.0	0.0
6	Tanjungkarang Timur	18710200007	Kampung Sawah	7	5	12	0	0	0	0.0	0.0	0.0
7	Kedamaian	18710200008	Satelit	1	1	2	0	0	0	0.0	0.0	0.0
8	Telukbetung Utara	18710200009	Kupang Kota	3	3	6	0	0	0	0.0	0.0	0.0
		18710200010	Sumur Batu	16	13	29	0	0	0	0.0	0.0	0.0
9	Tanjungkarang Pusat	18710200011	Simpur	11	9	20	0	0	0	0.0	0.0	0.0
		18710200012	Palapa	4	2	6	0	0	0	0.0	0.0	0.0
10	Enggal	18710200013	Kebon Jahe	7	7	14	0	0	0	0.0	0.0	0.0
11	Tanjungkarang Barat	18710200014	Gedong Air	7	3	10	0	0	0	0.0	0.0	0.0
		18710200015	Susunan Baru	14	5	19	0	0	0	0.0	0.0	0.0
12	Kemiling	18710200016	Kemiling	9	5	14	0	0	0	0.0	0.0	0.0
		18710200017	Beringin Raya	4	3	7	0	0	0	0.0	0.0	0.0
		18710200018	Pinang Jaya	4	0	4	0	0	0	0.0	0.0	0.0
13	Langkapura	18710200019	Segalamider	2	6	8	0	0	0	0.0	0.0	0.0
14	Kedaton	18710200020	Kedaton	9	16	25	0	0	0	0.0	0.0	0.0
15	Rajabasa	18710200021	Rajabasa Indah	25	24	49	0	0	0	0.0	0.0	0.0
16	Tanjung Senang	18710200022	Way Kandis	1	7	8	0	0	0	0.0	0.0	0.0
17	Labuhan Ratu	18710200023	Labuhan Ratu	6	6	12	0	0	0	0.0	0.0	0.0
18	Sukarame	18710200024	Sukarame	6	1	7	0	0	0	0.0	0.0	0.0
		18710200025	Permata Sukarame	0	11	11	0	0	0	0.0	0.0	0.0
		18710200026	Korpri	8	6	14	0	0	0	0.0	0.0	0.0
19	Sukabumi	18710200027	Sukabumi	4	0	4	0	0	0	0.0	0.0	0.0
		18710200028	Campang Raya	5	5	10	0	0	0	0.0	0.0	0.0
		18710200029	Way Laga	18	1	19	0	0	0	0.0	0.0	0.0
20	Way Halim	18710200030	Way Halim	0	5	5	0	0	0	0.0	0.0	0.0
		18710200031	Way Halim II	2	2	4	0	0	0	0.0	0.0	0.0
JUMLAH KASUS (KAB/KOTA)				234	189	423	0	0	0	0.0	0.0	0.0
ANGKA KESAKITAN DBD PER 100.000 PENDUDUK				35.2								

Sumber : Seksi Surveilans dan Imunisasi

Keterangan: Jumlah kasus adalah seluruh kasus yang ada di wilayah kerja puskesmas tersebut termasuk kasus yang ditemukan di RS

TABEL 73

**KESAKITAN DAN KEMATIAN AKIBAT MALARIA MENURUT JENIS KELAMIN, KECAMATAN, DAN PUSKESMAS
KOTA BANDAR LAMPUNG
TAHUN 2024**

NO	KECAMATAN	KODE PUSKESMAS	PUSKESMAS	MALARIA																
				SUSPEK	KONFIRMASI LABORATORIUM			% KONFIRMASI LABORATORIUM	POSITIF			PENGobatan STANDAR	% PENGobatan STANDAR	MENINGGAL			CFR			
					MIKROSKOPIS	RAPID DIAGNOSTIC TEST (RDT)	TOTAL		L	P	L+P			L	P	L+P	L	P	L+P	
1	2	3	4	5	6	7	8	9	10	11	12	13	14	15	16	17	18	19	20	
1	Telukbetung Barat	18710200001	Bakung	2	2	0	2	100.0	2	0	2	2	100.0	0	0	0	0.0	0.0	0.0	
2	Telukbetung Timur	18710200002	Kotakarang	2	2	0	2	100.0	1	1	2	2	100.0	0	0	0	0.0	0.0	0.0	
		18710200003	Sukamaju	15	15	0	15	100.0	11	4	15	15	100.0	0	0	0	0.0	0.0	0.0	
3	Telukbetung Selatan	18710200004	Pasar Ambon	2	2	0	2	100.0	2	0	2	2	100.0	0	0	0	0.0	0.0	0.0	
4	Bumi Waras	18710200005	Sukaraja	0	0	0	0	0.0	0	0	0	0	0.0	0	0	0	0.0	0.0	0.0	
5	Panjang	18710200006	Panjang	0	0	0	0	0.0	0	0	0	0	0.0	0	0	0	0.0	0.0	0.0	
6	Tanjungkarang Timur	18710200007	Kampung Sawah	0	0	0	0	0.0	0	0	0	0	0.0	0	0	0	0.0	0.0	0.0	
7	Kedamaian	18710200008	Satelit	0	0	0	0	0.0	0	0	0	0	0.0	0	0	0	0.0	0.0	0.0	
8	Telukbetung Utara	18710200009	Kupang Kota	0	0	0	0	0.0	0	0	0	0	0.0	0	0	0	0.0	0.0	0.0	
		18710200010	Sumur Batu	0	0	0	0	0.0	0	0	0	0	0.0	0	0	0	0.0	0.0	0.0	
9	Tanjungkarang Pusat	18710200011	Simpur	0	0	0	0	0.0	0	0	0	0	0.0	0	0	0	0.0	0.0	0.0	
		18710200012	Palapa	0	0	0	0	0.0	0	0	0	0	0.0	0	0	0	0.0	0.0	0.0	
10	Enggal	18710200013	Kebon Jahe	0	0	0	0	0.0	0	0	0	0	0.0	0	0	0	0.0	0.0	0.0	
11	Tanjungkarang Barat	18710200014	Gedong Air	0	0	0	0	0.0	0	0	0	0	0.0	0	0	0	0.0	0.0	0.0	
		18710200015	Susunan Baru	0	0	0	0	0.0	0	0	0	0	0.0	0	0	0	0.0	0.0	0.0	
12	Kemiling	18710200016	Kemiling	0	0	0	0	0.0	0	0	0	0	0.0	0	0	0	0.0	0.0	0.0	
		18710200017	Beringin Raya	0	0	0	0	0.0	0	0	0	0	0.0	0	0	0	0.0	0.0	0.0	
		18710200018	Pinang Jaya	0	0	0	0	0.0	0	0	0	0	0.0	0	0	0	0.0	0.0	0.0	
13	Langkapura	18710200019	Segalamider	0	0	0	0	0.0	0	0	0	0	0.0	0	0	0	0.0	0.0	0.0	
14	Kedaton	18710200020	Kedaton	0	0	0	0	0.0	0	0	0	0	0.0	0	0	0	0.0	0.0	0.0	
15	Rajabasa	18710200021	Rajabasa Indah	0	0	0	0	0.0	0	0	0	0	0.0	0	0	0	0.0	0.0	0.0	
16	Tanjung Senang	18710200022	Way Kandis	0	0	0	0	0.0	0	0	0	0	0.0	0	0	0	0.0	0.0	0.0	
17	Labuhan Ratu	18710200023	Labuhan Ratu	0	0	0	0	0.0	0	0	0	0	0.0	0	0	0	0.0	0.0	0.0	
18	Sukarame	18710200024	Sukarame	0	0	0	0	0.0	0	0	0	0	0.0	0	0	0	0.0	0.0	0.0	
		18710200025	Permata Sukarame	0	0	0	0	0.0	0	0	0	0	0.0	0	0	0	0.0	0.0	0.0	
		18710200026	Korpri	0	0	0	0	0.0	0	0	0	0	0.0	0	0	0	0.0	0.0	0.0	
19	Sukabumi	18710200027	Sukabumi	0	0	0	0	0.0	0	0	0	0	0.0	0	0	0	0.0	0.0	0.0	
		18710200028	Campang Raya	0	0	0	0	0.0	0	0	0	0	0.0	0	0	0	0.0	0.0	0.0	
		18710200029	Way Laga	0	0	0	0	0.0	0	0	0	0	0.0	0	0	0	0.0	0.0	0.0	
20	Way Halim	18710200030	Way Halim	0	0	0	0	0.0	0	0	0	0	0.0	0	0	0	0.0	0.0	0.0	
		18710200031	Way Halim II	0	0	0	0	0.0	0	0	0	0	0.0	0	0	0	0.0	0.0	0.0	
			RS ADT	53	53	0	53	100.0	34	19	53	53	100.0	0	0	0	0.0	0.0	0.0	
			RS Bumi Waras	37	37	0	37	100.0	28	9	37	37	100.0	0	0	0	0.0	0.0	0.0	
			RS Urip	15	15	0	15	100.0	11	4	15	15	100.0	0	0	0	0.0	0.0	0.0	
			RS Advent	20	20	0	20	100.0	9	11	20	20	100.0	0	0	0	0.0	0.0	0.0	
			RS Imanuel	5	5	0	5	100.0	4	1	5	5	100.0	0	0	0	0.0	0.0	0.0	
			RS Bhayangkara	7	7	0	7	100.0	7	0	7	7	100.0	0	0	0	0.0	0.0	0.0	
			RS Bintang Amin	3	3	0	3	100.0	2	1	3	3	100.0	0	0	0	0.0	0.0	0.0	
			RS DKT	7	7	0	7	100.0	6	1	7	7	100.0	0	0	0	0.0	0.0	0.0	
			RS Graha Husada	14	14	0	14	100.0	9	5	14	14	100.0	0	0	0	0.0	0.0	0.0	
			RS Abdul Muluk	6	6	0	6	100.0	5	1	6	6	100.0	0	0	0	0.0	0.0	0.0	
JUMLAH (KAB/KOTA)				188	188	0	188	100.0	131	57	188	188	100.0	0	0	0	0.0	0.0	0.0	
ANGKA KESAKITAN (ANNUAL PARASITE INCIDENCE) PER 1.000 PENDUDUK																				
Sumber : Seksi Surveilans dan Imunisasi																				

Ket: Jumlah kasus adalah seluruh kasus yang ada di wilayah kerja puskesmas tersebut termasuk kasus yang ditemukan di RS

TABEL 74

**PENDERITA KRONIS FILARIASIS MENURUT JENIS KELAMIN, KECAMATAN, DAN PUSKESMAS
KOTA BANDAR LAMPUNG
TAHUN 2024**

NO	KECAMATAN	KODE PUSKESMAS	PUSKESMAS	PENDERITA KRONIS FILARIASIS															
				KASUS KRONIS TAHUN SEBELUMNYA			KASUS KRONIS BARU DITEMUKAN			KASUS KRONIS PINDAH			KASUS KRONIS MENINGGAL			JUMLAH SELURUH KASUS KRONIS			
				L	P	L+P	L	P	L+P	L	P	L+P	L	P	L+P	L	P	L+P	
1	2	3	4	5	6	7	8	9	10	11	12	13	14	15	16	17	18	18	
1	Telukbetung Barat	18710200001	Bakung	0	0	0	0	0	0	0	0	0	0	0	0	0	0	0	0
2	Telukbetung Timur	18710200002	Kotakarang	0	0	0	0	0	0	0	0	0	0	0	0	0	0	0	0
		18710200003	Sukamaju	0	0	0	0	0	0	0	0	0	0	0	0	0	0	0	0
3	Telukbetung Selatan	18710200004	Pasar Ambon	0	0	0	0	0	0	0	0	0	0	0	0	0	0	0	0
4	Bumi Waras	18710200005	Sukaraja	0	0	0	0	0	0	0	0	0	0	0	0	0	0	0	0
5	Panjang	18710200006	Panjang	0	0	0	0	0	0	0	0	0	0	0	0	0	0	0	0
6	Tanjungkarang Timur	18710200007	Kampung Sawah	0	0	0	0	0	0	0	0	0	0	0	0	0	0	0	0
7	Kedamaian	18710200008	Satelit	0	0	0	0	0	0	0	0	0	0	0	0	0	0	0	0
8	Telukbetung Utara	18710200009	Kupang Kota	0	0	0	0	0	0	0	0	0	0	0	0	0	0	0	0
		18710200010	Sumur Batu	0	0	0	0	0	0	0	0	0	0	0	0	0	0	0	0
9	Tanjungkarang Pusat	18710200011	Simpur	0	0	0	0	0	0	0	0	0	0	0	0	0	0	0	0
		18710200012	Palapa	0	0	0	0	0	0	0	0	0	0	0	0	0	0	0	0
10	Enggal	18710200013	Kebon Jahe	0	0	0	0	0	0	0	0	0	0	0	0	0	0	0	0
11	Tanjungkarang Barat	18710200014	Gedong Air	0	0	0	0	0	0	0	0	0	0	0	0	0	0	0	0
		18710200015	Susunan Baru	0	0	0	0	0	0	0	0	0	0	0	0	0	0	0	0
12	Kemiling	18710200016	Kemiling	0	0	0	0	0	0	0	0	0	0	0	0	0	0	0	0
		18710200017	Beringin Raya	0	0	0	0	0	0	0	0	0	0	0	0	0	0	0	0
		18710200018	Pinang Jaya	0	0	0	0	0	0	0	0	0	0	0	0	0	0	0	0
13	Langkapura	18710200019	Segalamider	0	0	0	0	0	0	0	0	0	0	0	0	0	0	0	0
14	Kedaton	18710200020	Kedaton	0	0	0	0	0	0	0	0	0	0	0	0	0	0	0	0
15	Rajabasa	18710200021	Rajabasa Indah	0	0	0	0	0	0	0	0	0	0	0	0	0	0	0	0
16	Tanjung Senang	18710200022	Way Kandis	0	0	0	0	0	0	0	0	0	0	0	0	0	0	0	0
17	Labuhan Ratu	18710200023	Labuhan Ratu	0	0	0	0	0	0	0	0	0	0	0	0	0	0	0	0
18	Sukarame	18710200024	Sukarame	0	0	0	0	0	0	0	0	0	0	0	0	0	0	0	0
		18710200025	Permata Sukarame	0	0	0	0	0	0	0	0	0	0	0	0	0	0	0	0
		18710200026	Korpri	0	0	0	0	0	0	0	0	0	0	0	0	0	0	0	0
19	Sukabumi	18710200027	Sukabumi	0	0	0	0	0	0	0	0	0	0	0	0	0	0	0	0
		18710200028	Campang Raya	0	0	0	0	0	0	0	0	0	0	0	0	0	0	0	0
		18710200029	Way Laga	0	0	0	0	0	0	0	0	0	0	0	0	0	0	0	0
20	Way Halim	18710200030	Way Halim	0	0	0	0	0	0	0	0	0	0	0	0	0	0	0	0
		18710200031	Way Halim II	0	0	0	0	0	0	0	0	0	0	0	0	0	0	0	0
JUMLAH (KAB/KOTA)				0	0	0	0	0	0	0	0	0	0	0	0	0	0	0	0

Sumber : Seksi Pencegahan dan Pengendalian Penyakit Menular

Keterangan : Jumlah kasus adalah seluruh kasus yang ada di wilayah kerja puskesmas tersebut termasuk kasus yang ditemukan di RS

TABEL 75

**PELAYANAN KESEHATAN PENDERITA HIPERTENSI MENURUT JENIS KELAMIN, KECAMATAN, DAN PUSKESMAS
KOTA BANDAR LAMPUNG
TAHUN 2024**

NO	KECAMATAN	KODE PUSKESMAS	PUSKESMAS	JUMLAH ESTIMASI PENDERITA HIPERTENSI BERUSIA ≥ 15 TAHUN			MENDAPAT PELAYANAN KESEHATAN					
							LAKI-LAKI		PEREMPUAN		LAKI-LAKI + PEREMPUAN	
				LAKI-LAKI	PEREMPUAN	LAKI-LAKI + PEREMPUAN	JUMLAH	%	JUMLAH	%	JUMLAH	%
1	2	3	4	5	6	7	8	9	10	11	12	13
1	Telukbetung Barat	18710200001	Bakung	3,470	3,204	6,674	3,470	100.0	3,204	100.0	6,674	100.0
2	Telukbetung Timur	18710200002	Kotakarang	2,567	2,429	4,996	2,567	100.0	2,429	100.0	4,995	100.0
		18710200003	Sukamaju	2,269	2,063	4,332	2,269	100.0	2,063	100.0	4,332	100.0
3	Telukbetung Selatan	18710200004	Pasar Ambon	4,160	3,938	8,098	4,160	100.0	3,938	100.0	8,098	100.0
4	Bumi Waras	18710200005	Sukaraja	6,550	6,158	12,708	6,550	100.0	6,158	100.0	12,707	100.0
5	Panjang	18710200006	Panjang	8,538	8,101	16,640	8,538	100.0	8,101	100.0	16,639	100.0
6	Tanjungkarang Timur	18710200007	Kampung Sawah	4,187	4,121	8,308	4,187	100.0	4,121	100.0	8,308	100.0
7	Kedamaian	18710200008	Satelit	6,011	5,766	11,776	6,011	100.0	5,766	100.0	11,776	100.0
8	Telukbetung Utara	18710200009	Kupang Kota	3,402	3,330	6,733	3,402	100.0	3,330	100.0	6,733	100.0
		18710200010	Sumur Batu	2,671	2,638	5,309	2,671	100.0	2,638	100.0	5,309	100.0
9	Tanjungkarang Pusat	18710200011	Simpur	2,292	2,200	4,492	2,292	100.0	2,200	100.0	4,493	100.0
		18710200012	Palapa	3,419	3,534	6,953	3,419	100.0	3,534	100.0	6,954	100.0
10	Enggal	18710200013	Kebon Jahe	3,086	3,199	6,285	3,086	100.0	3,199	100.0	6,286	100.0
11	Tanjungkarang Barat	18710200014	Gedong Air	4,438	4,207	8,645	4,438	100.0	4,207	100.0	8,645	100.0
		18710200015	Susunan Baru	1,831	1,776	3,606	1,831	100.0	1,776	100.0	3,606	100.0
12	Kemiling	18710200016	Kemiling	4,100	4,037	8,137	4,100	100.0	4,037	100.0	8,137	100.0
		18710200017	Beringin Raya	2,389	2,438	4,827	2,389	100.0	2,438	100.0	4,827	100.0
		18710200018	Pinang Jaya	898	832	1,731	898	100.0	832	100.0	1,731	100.0
13	Langkapura	18710200019	Segalamider	3,871	3,729	7,600	3,871	100.0	3,729	100.0	7,600	100.0
14	Kedaton	18710200020	Kedaton	5,536	5,447	10,983	5,536	100.0	5,447	100.0	10,983	100.0
15	Rajabasa	18710200021	Rajabasa Indah	5,531	5,224	10,755	5,531	100.0	5,224	100.0	10,755	100.0
16	Tanjung Senang	18710200022	Way Kandis	5,181	5,068	10,249	5,181	100.0	5,068	100.0	10,249	100.0
17	Labuhan Ratu	18710200023	Labuhan Ratu	5,109	4,932	10,041	5,109	100.0	4,932	100.0	10,041	100.0
18	Sukarame	18710200024	Sukarame	2,459	2,412	4,871	2,459	100.0	2,412	100.0	4,871	100.0
		18710200025	Permata Sukarame	2,343	2,329	4,672	2,343	100.0	2,329	100.0	4,672	100.0
		18710200026	Korpri	1,643	1,559	3,202	1,643	100.0	1,559	100.0	3,202	100.0
19	Sukabumi	18710200027	Sukabumi	3,441	3,315	6,756	3,441	100.0	3,315	100.0	6,756	100.0
		18710200028	Campang Raya	1,859	1,676	3,536	1,859	100.0	1,676	100.0	3,535	100.0
		18710200029	Way Laga	1,338	1,212	2,550	1,338	100.0	1,212	100.0	2,550	100.0
20	Way Halim	18710200030	Way Halim	4,453	4,465	8,919	4,453	100.0	4,465	100.0	8,919	100.0
		18710200031	Way Halim II	2,474	2,374	4,848	2,474	100.0	2,374	100.0	4,848	100.0
JUMLAH (KOTA)				111,515	107,716	219,231	111,515	100.0	107,716	100.0	219,231	100.0

Sumber : Seksi Pencegahan dan Pengendalian Penyakit Tidak Menular

TABEL 76

**PELAYANAN KESEHATAN PENDERITA DIABETES MELITUS (DM) MENURUT KECAMATAN DAN PUSKESMAS
KOTA BANDAR LAMPUNG
TAHUN 2024**

NO	KECAMATAN	KODE PUSKESMAS	PUSKESMAS	JUMLAH PENDERITA DM	PENDERITA DM YANG MENDAPATKAN PELAYANAN KESEHATAN SESUAI STANDAR	
					JUMLAH	%
1	2	3	4	5	6	7
1	Telukbetung Barat	18710200001	Bakung	622	622	100.0
2	Telukbetung Timur	18710200002	Kotakarang	466	466	100.0
		18710200003	Sukamaju	404	404	100.0
3	Telukbetung Selatan	18710200004	Pasar Ambon	755	755	100.0
4	Bumi Waras	18710200005	Sukaraja	1,185	1,185	100.0
5	Panjang	18710200006	Panjang	1,551	1,551	100.0
6	Tanjungkarang Timur	18710200007	Kampung Sawah	774	774	100.0
7	Kedamaian	18710200008	Satelit	1,098	1,098	100.0
8	Telukbetung Utara	18710200009	Kupang Kota	628	628	100.0
		18710200010	Sumur Batu	495	495	100.0
9	Tanjungkarang Pusat	18710200011	Simpur	419	419	100.0
		18710200012	Palapa	648	648	100.0
10	Enggal	18710200013	Kebon Jahe	586	586	100.0
11	Tanjungkarang Barat	18710200014	Gedong Air	806	806	100.0
		18710200015	Susunan Baru	336	336	100.0
12	Kemiling	18710200016	Kemiling	758	758	100.0
		18710200017	Beringin Raya	450	450	100.0
13	Langkapura	18710200018	Pinang Jaya	161	161	100.0
		18710200019	Segalamider	709	709	100.0
14	Kedaton	18710200020	Kedaton	1,024	1,024	100.0
15	Rajabasa	18710200021	Rajabasa Indah	1,002	1,002	100.0
16	Tanjung Senang	18710200022	Way Kandis	955	955	100.0
17	Labuhan Ratu	18710200023	Labuhan Ratu	936	936	100.0
18	Sukarame	18710200024	Sukarame	454	454	100.0
		18710200025	Permata Sukarame	436	436	100.0
19	Sukabumi	18710200026	Korpri	298	298	100.0
		18710200027	Sukabumi	630	630	100.0
20	Way Halim	18710200028	Campang Raya	330	330	100.0
		18710200029	Way Laga	238	238	100.0
		18710200030	Way Halim	831	831	100.0
		18710200031	Way Halim II	452	452	100.0
JUMLAH (KOTA)				20,437	20,437	100.0

Sumber : Seksi Pencegahan dan Pengendalian Penyakit Tidak Menular

TABEL 77

**CAKUPAN DETEKSI DINI KANKER LEHER RAHIM DENGAN METODE IVA DAN KANKER PAYUDARA DENGAN PEMERIKSAAN KLINIS (SADANIS)
MENURUT KECAMATAN DAN PUSKESMAS
KOTA BANDAR LAMPUNG
TAHUN 2024**

NO	KECAMATAN	KODE PUSKESMAS	PUSKESMAS	PUSKESMAS MELAKSANAKAN KEGIATAN DETEKSI DINI IVA & SADANIS*	PEREMPUNAN USIA 30-50 TAHUN	Pemeriksaan IVA		Pemeriksaan Sadanis		IVA Positif		Curiga Kanker Leher Rahim		Krioterapi		IVA Positif dan Curiga Kanker Leher Rahim Dirujuk		Tumor/Benjolan		Curiga Kanker Payudara		Tumor dan Curiga Kanker Payudara Dirujuk		
						Jumlah	%	Jumlah	%	Jumlah	%	Jumlah	%	Jumlah	%	Jumlah	%	Jumlah	%	Jumlah	%	Jumlah	%	Jumlah
1	Telukbetung Barat	18710200001	Bakung	1	5,173	460	8.9	1,295	25.0	25	5.4	0	0.0	0	0.0	25	100.0	0	0.0	0	0.0	0	0.0	
2	Telukbetung Timur	18710200002	Kotakarang	1	3,922	1,216	31.0	2,089	53.3	7	0.6	0	0.0	0	0.0	7	100.0	2	0.1	0	0.0	0	0.0	
3	Telukbetung Selatan	18710200003	Sukamaju	1	3,331	4,978	149.4	126	3.8	0	0.0	0	0.0	0	0.0	0	0.0	0	0.0	0	0.0	0	0.0	
4	Bumi Waras	18710200004	Pasar Ambon	1	6,358	645	10.1	979	15.4	0	0.0	0	0.0	0	0.0	0	0.0	0	0.00	0	0.00	0	0.00	
5	Panjang	18710200005	Sukaraja	1	9,941	165	1.7	420	4.2	1	0.6	0	0.0	0	0.0	1	100.0	23	5.5	0	0.0	0	0.0	
6	Tanjungkarang Timur	18710200006	Panjang	1	13,079	284	2.2	3,830	29.3	2	0.7	1	0.4	0	0.0	3	100.0	2	0.1	1	0.03	0	0.0	
7	Kedamaian	18710200007	Kampung Sawah	1	6,652	33	0.5	37	0.6	0	0.0	0	0.0	0	0.0	0	0.0	0	0.0	0	0.0	0	0.0	
8	Telukbetung Utara	18710200008	Salelit	1	9,308	3,302	35.5	3,930	42.2	6	0.2	2	0.1	0	0.0	8	100.0	2	0.1	1	0.0	0	0.0	
9	Tanjungkarang Pusat	18710200009	Kupang Kota	1	5,377	835	15.5	1,029	19.1	4	0.5	0	0.0	0	0.0	4	100.0	0	0.0	0	0.0	0	0.0	
10	Enggal	18710200010	Sumur Batu	1	4,259	73	1.7	2,485	58.3	1	1.4	0	0.0	0	0.0	1	100.0	0	0.0	0	0.0	0	0.0	
11	Tanjungkarang Barat	18710200011	Simpur	1	3,551	146	4.1	153	4.4	2	1.4	0	0.0	0	0.0	2	100.0	0	0.0	0	0.0	0	0.0	
12	Kemiling	18710200012	Palapa	1	5,706	169	3.0	136	2.4	1	0.6	0	0.0	0	0.0	1	100.0	0	0.0	0	0.0	0	0.0	
13	Langkapura	18710200013	Kebon Jahe	1	5,165	82	1.6	1,544	29.9	0	0.0	0	0.0	0	0.0	0	0.0	1	0.1	0	0.0	0	0.0	
14	Kedaton	18710200014	Gedong Air	1	6,793	300	4.4	412	6.1	44	14.7	0	0.0	0	0.0	44	100.0	0	0.0	0	0.0	0	0.0	
15	Rajabasa	18710200015	Susunan Baru	1	2,866	283	9.9	320	11.2	2	0.7	0	0.0	0	0.0	2	100.0	1	0.3	0	0.0	0	0.0	
16	Tanjung Senang	18710200016	Kemiling	1	6,517	180	2.8	328	5.0	0	0.0	0	0.0	0	0.0	0	0.0	1	0.3	0	0.0	0	0.0	
17	Labuhan Ratu	18710200017	Beringin Raya	1	3,936	134	3.4	719	18.3	5	3.7	0	0.0	0	0.0	5	100.0	2	0.3	0	0.0	0	0.0	
18	Sukarame	18710200018	Pinang Jaya	1	1,344	23	1.7	22	1.6	0	0.0	0	0.0	0	0.0	0	0.0	0	0.0	0	0.0	0	0.0	
19	Sukabumi	18710200019	Segalamader	1	6,020	3,767	62.6	1,801	29.9	1	0.0	0	0.0	0	0.0	1	100.0	0	0.0	0	0.0	0	0.0	
20	Way Halim	18710200020	Kedaton	1	8,794	799	9.1	895	10.2	0	0.0	0	0.0	0	0.0	0	0.0	1	0.1	0	0.0	0	0.0	
21	Way Halim	18710200021	Rajabasa Indah	1	8,434	748	8.9	1,006	11.9	0	0.0	0	0.0	0	0.0	0	0.0	1	0.1	0	0.0	0	0.0	
22	Way Halim	18710200022	Way Kandi	1	8,152	176	2.2	189	2.3	1	0.6	0	0.0	0	0.0	1	100.0	0	0.0	0	0.0	0	0.0	
23	Way Halim	18710200023	Labuhan Ratu	1	7,962	913	11.5	2,153	27.0	4	2.4	5	0.5	0	0.0	9	100.0	0	0.0	0	0.0	0	0.0	
24	Way Halim	18710200024	Sukarame	1	3,894	46	1.2	46	1.2	1	0.2	0	0.0	0	0.0	1	100.0	0	0.0	0	0.0	0	0.0	
25	Way Halim	18710200025	Permata Sukarame	1	3,760	172	4.6	297	7.9	0	0.0	0	0.0	0	0.0	0	0.0	1	0.3	0	0.0	0	0.0	
26	Way Halim	18710200026	Koppi	1	2,518	29	1.2	10	0.4	0	0.0	0	0.0	0	0.0	0	0.0	0	0.0	0	0.0	0	0.0	
27	Way Halim	18710200027	Sukabumi	1	5,352	458	8.6	1,454	27.2	1	0.2	0	0.0	0	0.0	1	100.0	1	0.1	0	0.0	0	0.0	
28	Way Halim	18710200028	Campang Raya	1	2,706	94	3.5	1,938	71.6	0	0.0	0	0.0	0	0.0	0	0.0	0	0.0	0	0.0	0	0.0	
29	Way Halim	18710200029	Way Laga	1	1,957	1,181	59.3	1,268	64.8	9	0.8	0	0.0	0	0.0	9	100.0	0	0.0	0	0.0	0	0.0	
30	Way Halim	18710200030	Way Halim	1	7,209	2,624	36.4	3,288	45.6	2	0.1	0	0.0	0	0.0	2	100.0	4	0.12	0	0.0	0	0.0	
31	Way Halim	18710200031	Way Halim II	1	3,832	561	14.6	861	22.5	0	0.0	0	0.0	0	0.0	0	0.0	0	0.0	0	0.0	0	0.0	
JUMLAH (KAB/KOTA)					31	173,898	24,856	14.3	35,062	20.2	119	0.48	8	0.032	0	0.0	127	100.0	42	7.37	2	0.006	0	0.0

Sumber : Seksi Pencegahan dan Pengendalian Penyakit Tidak Menular

Keterangan: IVA: Inspeksi Visual dengan Asam asetat

* diisi dengan checklist (V)

TABEL 78

**PELAYANAN KESEHATAN ORANG DENGAN GANGGUAN JIWA (ODGJ) BERAT MENURUT KECAMATAN DAN PUSKESMAS
KOTA BANDAR LAMPUNG
TAHUN 2024**

NO	KECAMATAN	KODE PUSKESMAS	PUSKESMAS	SASARAN ODGJ BERAT	PELAYANAN KESEHATAN ODGJ BERAT											
					SKIZOFRENIA			PSIKOTIK AKUT			TOTAL			MENDAPAT PELAYANAN KESEHATAN		
					0-14 th	15 - 59 th	≥ 60 th	0-14 th	15 - 59 th	≥ 60 th	0-14 th	15 - 59 th	≥ 60 th	JUMLAH	%	
1	2	3	4	5	6	7	8	9	10	11	12	13	14	15	16	
1	Telukbetung Barat	18710200001	Bakung	58		46				12		0	58	0	58	100.0
2	Telukbetung Timur	18710200002	Kotakarang	42		35				17		0	52	0	52	123.8
		18710200003	Sukamaju	31		30				1		0	31	0	31	100.0
3	Telukbetung Selatan	18710200004	Pasar Ambon	75		162				10		0	172	0	172	229.3
4	Bumi Waras	18710200005	Sukaraja	72		65				7		0	72	0	72	100.0
5	Panjang	18710200006	Panjang	55		29				1		0	30	0	30	54.5
6	Tanjungkarang Timur	18710200007	Kampung Sawah	96		110				0		0	110	0	110	114.6
7	Kedamaian	18710200008	Satelit	71		44				7		0	51	0	51	71.8
8	Telukbetung Utara	18710200009	Kupang Kota	28		21				9		0	30	0	30	107.1
		18710200010	Sumur Batu	44		46				5		0	51	0	51	115.9
9	Tanjungkarang Pusat	18710200011	Simpur	59		27				3		0	30	0	30	50.8
		18710200012	Palapa	88		40				8		0	48	0	48	54.5
10	Enggal	18710200013	Kebon Jahe	61		54				11		0	65	0	65	106.6
11	Tanjungkarang Barat	18710200014	Gedong Air	145		138				7		0	145	0	145	100.0
		18710200015	Susunan Baru	71		68				3		0	71	0	71	100.0
12	Kemiling	18710200016	Kemiling	41		41				0		0	41	0	41	100.0
		18710200017	Beringin Raya	15		10				7		0	17	0	17	113.3
		18710200018	Pinang Jaya	94		72				2		0	74	0	74	78.7
13	Langkapura	18710200019	Segalamider	103		96				9		0	105	0	105	101.9
14	Kedaton	18710200020	Kedaton	66		58				8		0	66	0	66	100.0
15	Rajabasa	18710200021	Rajabasa Indah	39		34				5		0	39	0	39	100.0
16	Tanjung Senang	18710200022	Way Kandis	59		67				0		0	67	0	67	113.6
17	Labuhan Ratu	18710200023	Labuhan Ratu	38		37				8		0	45	0	45	118.4
18	Sukarame	18710200024	Sukarame	111		110				6		0	116	0	116	104.5
		18710200025	Permata Sukarame	42		39				6		0	45	0	45	107.1
		18710200026	Korpri	46		45				1		0	46	0	46	100.0
19	Sukabumi	18710200027	Sukabumi	31		16				5		0	21	0	21	67.7
		18710200028	Campang Raya	78		90				0		0	90	0	90	115.4
		18710200029	Way Laga	42		53				0		0	53	0	53	126.2
20	Way Halim	18710200030	Way Halim	89		94				5		0	99	0	99	111.2
		18710200031	Way Halim II	22		1				2		0	3	0	3	13.6
JUMLAH (KAB/KOTA)					1,912	0	1,778	0	0	165	0	0	1,943	0	1,943	101.6

Sumber : Seksi Pencegahan dan Pengendalian Penyakit Tidak Menular

TABEL 79

**PERSENTASE SARANA AIR MINUM YANG DIAWASI/DIPERIKSA KUALITAS AIR MINUMNYA SESUAI STANDAR
KOTA BANDAR LAMPUNG
TAHUN 2024**

NO	KECAMATAN	KODE PUSKESMAS	PUSKESMAS	JUMLAH DESA/ KELURAHAN	JUMLAH SARANA AIR MINUM	SARANA AIR MINUM YANG DIAWASI/ DIPERIKSA KUALITAS AIR MINUMNYA SESUAI STANDAR (AMAN)	
						JUMLAH	%
1	2	3	4	5	6	7	8
1	Teluk Betung Barat	18710200001	Bakung	5	40	40	100.0
2	Teluk Betung Timur	18710200002	Kotakarang	3	6	0	0.0
		18710200003	Sukamaju	3	4	4	100.0
3	Teluk Betung Selatan	18710200004	Pasar Ambon	5	1	0	0.0
4	Bumi Waras	18710200005	Sukaraja	5	10	10	100.0
5	Panjang	18710200006	Panjang	8	17	24	141.2
6	Tanjung Karang Timur	18710200007	Kampung Sawah	5	17	0	0.0
7	Kedamaian	18710200008	Satelit	7	0	0	0,0
8	Teluk Betung Utara	18710200009	Kupang Kota	4	0	0	0,0
		18710200010	Sumur Batu	3	7	7	100.0
9	Tanjung Karang Pusat	18710200011	Simpur	3	8	8	100.0
		18710200012	Palapa	4	13	0	0.0
10	Enggal	18710200013	Kebon Jahe	6	26	26	100.0
11	Tanjung Karang Barat	18710200014	Gedong Air	5	45	13	28.9
		18710200015	Susunan Baru	2	0	0	0,0
12	Kemiling	18710200016	Kemiling	4	13	13	100.0
		18710200017	Beringin Raya	3	19	16	84.2
		18710200018	Pinang Jaya	2	1	1	100.0
13	Langkapura	18710200019	Segalamider	5	0	0	0,0
14	Kedaton	18710200020	Kedaton	7	15	5	33.3
15	Rajabasa	18710200021	Rajabasa Indah	7	33	33	100.0
16	Tanjung Senang	18710200022	Way Kandis	5	0	0	0,0
17	Labuhan Ratu	18710200023	Labuhan Ratu	6	45	0	0.0
18	Sukarame	18710200024	Sukarame	2	0	0	0,0
		18710200025	Permata Sukarame	2	0	0	0,0
		18710200026	Korpri	2	14	0	0.0
19	Sukabumi	18710200027	Sukabumi	3	1	1	100.0
		18710200028	Campang Raya	2	9	7	77.8
		18710200029	Way Laga	2	8	7	87.5
20	Way Halim	18710200030	Way Halim	4	39	0	0.0
		18710200031	Way Halim II	2	10	10	100.0
JUMLAH (KAB/KOTA)				126	401	225	56.1

Sumber : Seksi Kesehatan Lingkungan, Kesehatan Kerja dan Olahraga

Tabel 79 a

**10 PENYAKIT TERBANYAK PADA PASIEN RAWAT JALAN MENURUT BAB ICD-X DI RUMAH SAKIT
TAHUN 2024**

No	ICD-X	Golongan Sebab Sakit	Pasien Baru		Jumlah Pasien Baru	Total Jumlah Kunjungan
			Laki-laki	Perempuan		
1	N18.5	Chronic kidney disease, stage 5	11,187	11,156	22,343	32,349
2	Z50.1	Other physical therapy	562	852	1,414	18,334
3	C50.9	Breast, unspecified	168	12,304	12,472	12,501
4	E11	Diabetes mellitus (NIDDM & variasi)	350	480	830	9,613
5	R62.0	Delayed milestone	5,943	2,042	7,985	7,986
6	Z49.2	Other dialysis	22	65	87	7,755
7	I10	Hypertension / Essential hypertension	200	195	395	6,259
8	R50.9	Fever, unspecified / Febris	1,341	1,289	2,630	5,085
9	K30	Dyspepsia	694	1,345	2,039	4,719
10	J06.9	Acute upper respiratory infection, unspecified / ISPA	794	801	1,595	2,738

Sumber: Direktorat Jenderal Kesehatan Lanjutan, 2025

Tabel 79 b

**10 PENYAKIT TERBANYAK PADA PASIEN RAWAT INAP MENURUT BAB ICD-X DI RUMAH SAKIT
TAHUN 2024**

No.	ICD-X	Golongan Sebab Sakit	Laki-laki	Perempuan	Jumlah	Pasien Mati	CFR (%)
1	A01.0	Typhoid fever	4,044	4,760	8,805	46	0.52
2	N18.5	Chronic kidney disease, stage 5 (CKD)	613	2,566	3,179	321	10.1
3	A91	Dengue haemorrhagic fever (DHF)	1,574	1,402	2,976	1	0.03
4	A09.9	Gastroenteritis & colitis (GEA)	1,195	1,399	2,595	3	0.12
5	K30	Dyspepsia	724	1,292	2,016	3	0.15
6	J18.0	Bronchopneumonia (BP)	1,123	887	2,010	11	0.55
7	D64.9	Anaemia, unspecified	765	1,148	1,913	367	19.19
8	N20.1	Calculus of ureter	967	659	1,626	6	0.37
9	I50.0	Congestive heart failure (CHF)	806	764	1,570	22	1.4
10	E11.9	Diabetes mellitus (tanpa komplikasi)	659	833	1,492	184	12.33

Sumber: Direktorat Jenderal Kesehatan Lanjutan, 2025

Lampiran 79 c

10 PENYAKIT DENGAN FATALITAS TERBESAR PADA PASIEN RAWAT INAP DI RUMAH SAKIT
TAHUN 2024

No	ICD-X	Nama Penyakit	Jumlah Pasien	Jumlah Kematian	CFR (%)
1	I61.9	Intracerebral haemorrhage, unspecified	402	47	11.7
2	I64	Stroke	1,230	136	11.1
3	D63.8	Anaemia in chronic diseases	520	49	9.4
4	I63.9	Cerebral infarction, unspecified	980	91	9.3
5	D51-D58, D60, D62	Anemia lainnya	1,913	153	8
6	N18.5	Chronic kidney disease, stage 5	4,453	347	7.79
7	E15	Gangguan Endokrin, nutrisi & metabolik lainnya	4,720	346	7.3
8	J18.9	Pneumonia, unspecified	2,010	127	6.3
9	J96.0	Acute respiratory failure	890	56	6.3
10	C50.9	Malignant neoplasm of breast	1,024	56	5.5

Sumber: Direktorat Jenderal Kesehatan Lanjutan, 2025



TABEL 80

**JUMLAH KEPALA KELUARGA DENGAN AKSES TERHADAP FASILITAS SANITASI YANG AMAN (JAMBA SEHAT) MENURUT KECAMATAN DAN PUSKESMAS
KOTA BANDAR LAMPUNG
TAHUN 2024**

NO	KECAMATAN	KODE PUSKESMAS	PUSKESMAS	JUMLAH KK	JUMLAH KK PENGGUNA						KK SBS		KK DENGAN AKSES TERHADAP FASILITAS SANITASI YANG LAYAK		PERSENTASE KK DENGAN AKSES TERHADAP FASILITAS SANITASI YANG AMAN
					AKSES SANITASI AMAN	AKSES SANITASI LAYAK SENDIRI	AKSES LAYAK BERSAMA	AKSES BELUM LAYAK	BABS TERTUTUP	BABS TERBUKA	JUMLAH	%	JUMLAH	%	
1	2	3	4	5	6	7	8	9	10	11	12	13	14	15	16
1	Teluk Betung Barat	18710200001	Bakung	7893	6219	1296	378	0	0	0	7893	100.0	7893	100.0	78.8
2	Teluk Betung Timur	18710200002	Kotakarang	5818	6219	1296	378	0	0	0	5818	100.0	5818	100.0	106.9
3	Teluk Betung Selatan	18710200003	Sukamaju	5007	1200	2009	365	703	0	0	5007	100.0	5007	100.0	24.0
4	Bumi Waras	18710200004	Pasar Ambon	8695	1498	7197	0	0	0	0	8695	100.0	8695	100.0	17.2
5	Panjang	18710200005	Sukaraja	15235	2032	7910	2917	1677	0	0	15235	100.0	15235	100.0	13.3
6	Tanjung Karang Timur	18710200006	Panjang	25029	15457	1003	502	633	0	0	25029	100.0	25029	100.0	61.8
7	Kedamaian	18710200007	Kampung Sawah	8980	1884	5545	233	1316	0	0	8980	100.0	8980	100.0	21.0
8	Teluk Betung Utara	18710200008	Satelit	12194	0	8286	273	558	0	0	12194	100.0	12194	100.0	0.0
9	Tanjung Karang Pusat	18710200009	Kupang Kota	6899	240	6300	83	0	0	0	6899	100.0	6899	100.0	3.5
10	Enggal	18710200010	Sumur Batu	4958	0	4571	387	0	0	0	4958	100.0	4958	100.0	0.0
11	Tanjung Karang Barat	18710200011	Simpur	4249	0	4244	5	0	0	0	4249	100.0	4249	100.0	0.0
12	Kemiling	18710200012	Palapa	6485	0	6455	30	0	0	0	6485	100.0	6485	100.0	0.0
13	Kemiling	18710200013	Kebon Jahe	5434	2130	2077	1227	0	0	0	5434	100.0	5434	100.0	39.2
14	Kemiling	18710200014	Gedong Air	9001	7761	698	180	0	0	0	9001	100.0	8639	96.0	86.2
15	Kemiling	18710200015	Susunan Baru	4323	0	4323	0	0	0	0	4323	100.0	4323	100.0	0.0
16	Kemiling	18710200016	Kemiling	9473	892	7999	401	89	0	0	9473	100.0	9473	100.0	9.4
17	Kemiling	18710200017	Beringin Raya	7060	0	0	6	0	0	0	7060	100.0	7060	100.0	0.0
18	Langkapura	18710200018	Pinang Jaya	3681	24	3230	428	0	0	0	3681	100.0	3681	100.0	0.7
19	Kedaton	18710200019	Segalamider	9567	0	9567	0	0	0	0	9567	100.0	9567	100.0	0.0
20	Kedaton	18710200020	Kedaton	11141	193	10719	0	0	0	0	11141	100.0	10912	97.9	1.7
21	Rajabasa	18710200021	Rajabasa Indah	16359	842	1851	51	0	0	0	16359	100.0	16359	100.0	5.1
22	Tanjung Senang	18710200022	Way Kandis	10417	0	10411	6	0	0	0	10417	100.0	10417	100.0	0.0
23	Labuhan Ratu	18710200023	Labuhan Ratu	10287	1387	133	0	0	0	0	10287	100.0	10287	100.0	13.5
24	Sukarame	18710200024	Sukarame	6143	1087	4544	65	0	0	0	6143	100.0	6143	100.0	17.7
25	Sukarame	18710200025	Permata Sukarame	3917	2824	1882	12	0	0	0	3917	100.0	3917	100.0	72.1
26	Sukarame	18710200026	Korpri	4157	187	3788	182	0	0	0	4157	100.0	4157	100.0	4.5
27	Sukabumi	18710200027	Sukabumi	8761	169	8592	0	0	0	0	8761	100.0	8761	100.0	1.9
28	Sukabumi	18710200028	Campang Raya	4493	0	0	0	0	0	0	4493	100.0	4493	100.0	85.5
29	Sukabumi	18710200029	Way Lega	4083	0	3954	129	0	0	0	4083	100.0	3741	91.6	0.0
30	Way Halim	18710200030	Way Halim	7837	3657	9225	456	0	0	0	7837	100.0	7837	100.0	46.7
31	Way Halim	18710200031	Way Halim II	5562	3452	2076	34	0	0	0	5562	100.0	5562	100.0	62.1
JUMLAH (KAB/KOTA)				253138	63197	141181	8728	4976	0	0	218082	86.2	252205	99.6	25.0

Sumber : Seksi Kesehatan Lingkungan, Kesehatan Kerja dan Olahraga

Keterangan : KK = Kepala Keluarga, SBS = Stop Buang Air Besar Sembarangan

TABEL 81

**SANITASI TOTAL BERBASIS MASYARAKAT DAN RUMAH SEHAT MENURUT KECAMATAN DAN PUSKESMAS
KOTA BANDAR LAMPUNG
TAHUN 2024**

NO	KECAMATAN	KODE PUSKESMAS	PUSKESMAS	JUMLAH DESA/ KELURAHAN	JUMLAH KK	SANITASI TOTAL BERBASIS MASYARAKAT (STBM)															
						DESA/KELURAHAN STOP BABS (SBS)		KK CUCI TANGAN PAKAI SABUN (CTPS)		KK PENGELOLAAN AIR MINUM DAN MAKANAN RUMAH TANGGA (PAMMRT)		KK PENGELOLAAN SAMPAH RUMAH TANGGA (PSRT)		KK PENGELOLAAN LIMBAH CAIR RUMAH TANGGA (PLCRT)		DESA/KELURAHAN 5 PILAR STBM		KK PENGELOLAAN KUALITAS UDARA DALAM RUMAH TANGGA (PKURT)		KK AKSES RUMAH SEHAT	
						JUMLAH	%	JUMLAH	%	JUMLAH	%	JUMLAH	%	JUMLAH	%	JUMLAH	%	JUMLAH	%	JUMLAH	%
1	2	3	4	5	6	7	8	9	10	11	12	13	14	15	16	17	18	19	20	21	22
1	Teluk Betung Barat	1871020001	Bakung	5	7893	5	100.0	7362	93.3	7343	93.0	6913	87.6	7232	91.6	1	20.0	1270	16.1	1270	16.1
2	Teluk Betung Timur	1871020002	Kotakarang	3	5818	3	100.0	5818	100.0	5818	100.0	5818	100.0	5818	100.0	3	100.0	5818	100.0	5818	100.0
3		1871020003	Sukamaju	3	5007	3	100.0	3824	76.4	4224	84.4	3874	77.4	3994	79.8	3	100.0	0	0.0	4894	97.7
4	Teluk Betung Selatan	1871020004	Pasar Ambon	5	8695	5	100.0	7695	88.5	7535	86.7	7535	86.7	7538	86.7	3	60.0	7695	86.5	7695	86.5
5	Bumi Waras	1871020005	Sukaraja	5	15235	5	100.0	15235	100.0	15235	100.0	9982	65.5	7899	51.3	1	20.0	0	0.0	10462	68.7
6	Panjang	1871020006	Panjang	8	25029	8	100.0	16713	66.8	14192	56.7	15941	63.7	12577	50.2	0	0.0	14377	57.4	3100	12.4
7	Tanjung Karang Timur	1871020007	Kampung Sawah	5	8980	5	100.0	8464	94.3	8443	94.0	8569	95.4	8282	92.2	4	80.0	0	0.0	0	0.0
8	Kedamaian	1871020008	Satelit	7	12194	7	100.0	8951	73.4	8951	73.4	8951	73.4	8951	73.4	3	42.9	8951	73.4	8951	73.4
9	Teluk Betung Utara	1871020009	Kupang Kota	4	6899	4	100.0	6899	100.0	6899	100.0	6899	100.0	6899	100.0	2	50.0	0	0.0	6634	99.1
10		1871020010	Sumur Batu	3	4958	3	100.0	4958	100.0	4958	100.0	4808	97.0	4770	96.2	2	66.7	4958	100.0	4501	90.8
11	Tanjung Karang Pusat	1871020011	Simpur	3	4249	3	100.0	4249	100.0	4249	100.0	4249	100.0	4249	100.0	1	33.3	0	0.0	4249	100.0
12		1871020012	Palapa	4	6485	4	100.0	6485	100.0	6485	100.0	6485	100.0	6485	100.0	4	100.0	6106	94.2	5876	90.6
13	Enggal	1871020013	Kebon Jahe	6	5434	6	100.0	5411	99.6	5359	98.6	5028	92.5	5125	94.3	1	16.7	5197	95.6	5197	95.6
14	Tanjung Karang Barat	1871020014	Gedong Air	5	9001	5	100.0	8816	97.9	5563	61.8	5563	61.8	873	9.7	1	20.0	0	0.0	8250	91.7
15		1871020015	Susunan Baru	2	4323	2	100.0	3199	74.0	3199	74.0	3199	74.0	3199	74.0	1	50.0	3199	74.0	3199	74.0
16	Kemiling	1871020016	Kemiling	4	9473	4	100.0	4565	48.2	6583	69.5	4982	52.6	4982	52.6	2	50.0	6583	69.5	6583	69.5
17		1871020017	Beringin Raya	3	7060	3	100.0	6284	89.0	6284	89.0	5874	83.2	6654	94.2	1	33.3	6301	89.2	6375	90.3
18		1871020018	Pinang Jaya	2	3681	2	100.0	2629	71.4	2686	73.0	2500	67.9	2602	70.7	1	50.0	2453	66.6	2621	71.2
19	Langkapura	1871020019	Segalamider	5	9567	5	100.0	9529	99.6	9547	99.8	9477	99.1	9557	99.9	4	80.0	9557	99.9	9547	99.8
20	Kedaton	1871020020	Kedaton	7	11141	7	100.0	10912	97.9	10912	97.9	10912	97.9	10912	97.9	3	42.9	4739	42.5	4739	42.5
21	Rajabasa	1871020021	Rajabasa Indah	7	16359	7	100.0	2640	16.1	2640	16.1	2640	16.1	2640	16.1	7	100.0	2330	14.2	2330	14.2
22	Tanjung Senang	1871020022	Way Kandis	5	10417	5	100.0	10150	97.4	10361	99.5	9500	91.2	9968	95.7	0	0.0	10361	99.5	9968	95.7
23	Labuhan Ratu	1871020023	Labuhan Ratu	6	10287	6	100.0	10287	100.0	10287	100.0	10287	100.0	10287	100.0	6	100.0	10287	100.0	10287	100.0
24	Sukarame	1871020024	Sukarame	2	6143	2	100.0	5560	90.5	5421	88.2	4799	78.1	5565	90.6	1	50.0	4112	66.9	5560	90.5
25		1871020025	Permata Sukarame	2	3917	2	100.0	2607	66.6	2607	66.6	2607	66.6	2607	66.6	1	50.0	2607	66.6	2607	66.6
26		1871020026	Korpit	2	4157	2	100.0	3309	79.6	4268	102.7	2832	68.1	3417	82.2	1	50.0	3648	87.8	3494	84.1
27	Sukabumi	1871020027	Sukabumi	3	8761	3	100.0	8761	100.0	8761	100.0	8761	100.0	8761	100.0	3	100.0	7515	85.8	7418	84.7
28		1871020028	Campang Raya	2	4493	2	100.0	3843	85.5	3843	85.5	3843	85.5	3843	85.5	1	50.0	0	0.0	0	0.0
29		1871020029	Way Laga	2	4083	2	100.0	1540	37.7	1555	38.1	1540	37.7	1555	38.1	1	50.0	1475	36.1	2190	53.6
30	Way Halim	1871020030	Way Halim	4	7837	4	100.0	13011	166.0	7240	92.4	7112	90.7	7110	90.7	1	25.0	6585	84.0	6585	84.0
31		1871020031	Way Halim II	2	5562	2	100.0	5562	100.0	5562	100.0	5521	99.3	5495	98.8	0	0.0	0	0.0	4327	77.8
JUMLAH (KAB/KOTA)				126	253138	126	100.0	147998	58.5	144465	57.1	137559	54.3	128508	50.8	63	50.0	87204	34.4	164927	65.2

Sumber : Seksi Kesehatan Lingkungan, Kesehatan Kerja dan Olahraga
* SBS (Stop Buang Air Besar Sembarangan)

TABEL 82

**PERSENTASE TEMPAT DAN FASILITAS UMUM(TFU) YANG DILAKUKAN PENGAWASAN SESUAI STANDAR MENURUT KECAMATAN DAN PUSKESMAS
KOTA BANDAR LAMPUNG
TAHUN 2024**

NO	KECAMATAN	KODE PUSKESMAS	PUSKESMAS	TFU TERDAFTAR					TFU YANG DILAKUKAN PENGAWASAN SESUAI STANDAR (IKL)									
				SEKOLAH		PUSKESMAS	PASAR	TOTAL	SARANA PENDIDIKAN				PUSKESMAS		PASAR		TOTAL	
				SD/MI	SMP/MTs				Σ	%	Σ	%	Σ	%	Σ	%	Σ	%
						Σ	%	Σ										
1	2	3	4	5	6	7	8	9	10	11	12	13	14	15	16	17	18	19
1	Teluk Betung Barat	18710200001	Bakung	14	10	1	0	25	12	85.7	8	80.0	1	100.0	0	0.0	21	84.0
2	Teluk Betung Timur	18710200002	Kotakarang	5	2	1	2	10	3	60.0	1	50.0	1	100.0	0	0.0	5	50.0
3		18710200003	Sukamaju	8	2	1	0	11	0	0.0	1	50.0	1	100.0	0	0.0	2	18.2
4	Teluk Betung Selatan	18710200004	Pasar Ambon	22	4	1	2	29	6	27.3	4	100.0	1	100.0	1	50.0	12	41.4
5	Bumi Waras	18710200005	Sukaraja	15	2	1	2	20	11	73.3	1	50.0	1	100.0	1	50.0	14	70.0
6	Panjang	18710200006	Panjang	21	13	1	2	37	17	81.0	11	84.6	1	100.0	2	100.0	31	83.8
7	Tanjung Karang Timur	18710200007	Kampung Sawah	9	3	1	2	15	8	88.9	1	33.3	1	100.0	1	50.0	11	73.3
8	Kedamaian	18710200008	Satelit	16	9	1	0	26	16	100.0	9	100.0	1	100.0	0	0.0	26	100.0
9	Teluk Betung Utara	18710200009	Kupang Kota	8	4	1	1	14	8	100.0	4	100.0	1	100.0	1	100.0	14	100.0
10		18710200010	Sumur Batu	7	6	1	0	14	4	57.1	3	50.0	1	100.0	0	0.0	8	57.1
11	Tanjung Karang Pusat	18710200011	Simpur	5	3	1	3	12	5	100.0	3	100.0	1	100.0	3	100.0	12	100.0
12		18710200012	Palapa	12	12	1	5	30	8	66.7	7	58.3	1	100.0	4	80.0	20	66.7
13	Enggal	18710200013	Kebon Jahe	7	10	1	2	20	6	85.7	8	80.0	1	100.0	0	0.0	15	75.0
14	Tanjung Karang Barat	18710200014	Gedong Air	16	0	1	0	17	15	93.8	0	0.0	1	100.0	0	0.0	16	94.1
15		18710200015	Susunan Baru	4	4	1	1	10	4	100.0	4	100.0	1	100.0	1	100.0	10	100.0
16	Kemiling	18710200016	Kemiling	11	6	1	1	19	11	100.0	6	100.0	1	100.0	1	100.0	19	100.0
17		18710200017	Beringin Raya	4	2	1	2	9	4	100.0	2	100.0	1	100.0	2	100.0	9	100.0
18		18710200018	Pinang Jaya	6	5	1	0	12	6	100.0	5	100.0	1	100.0	0	0.0	12	100.0
19	Langkapura	18710200019	Segalamider	13	4	1	1	19	13	100.0	4	100.0	1	100.0	0	0.0	18	94.7
20	Kedaton	18710200020	Kedaton	12	8	1	4	25	9	75.0	2	25.0	1	100.0	4	100.0	16	64.0
21	Rajabasa	18710200021	Rajabasa Indah	17	11	1	2	31	17	100.0	11	100.0	1	100.0	2	100.0	31	100.0
22	Tanjung Senang	18710200022	Way Kandis	14	9	1	3	27	14	100.0	9	100.0	1	100.0	3	100.0	27	100.0
23	Labuhan Ratu	18710200023	Labuhan Ratu	13	6	1	4	24	13	100.0	6	100.0	1	100.0	4	100.0	24	100.0
24	Sukarame	18710200024	Sukarame	9	3	1	1	14	9	100.0	3	100.0	1	100.0	1	100.0	14	100.0
25		18710200025	Permata Sukarame	3	7	1	0	11	3	100.0	6	85.7	1	100.0	0	0.0	10	90.9
26		18710200026	Korpri	2	3	4	2	11	2	100.0	3	100.0	1	25.0	2	100.0	8	72.7
27	Sukabumi	18710200027	Sukabumi	6	4	1	0	11	6	100.0	4	100.0	1	100.0	0	0.0	11	100.0
28		18710200028	Campang Raya	4	2	1	1	8	2	50.0	0	0.0	1	100.0	0	0.0	3	37.5
29		18710200029	Way Laga	6	2	1	0	9	3	50.0	2	100.0	1	100.0	0	0.0	6	66.7
30	Way Halim	18710200030	Way Halim	10	1	1	2	14	10	100.0	1	100.0	1	100.0	2	100.0	14	100.0
31		18710200031	Way Halim II	7	2	1	1	11	7	100.0	2	100.0	1	100.0	1	100.0	11	100.0
JUMLAH (KAB/KOTA)				306	159	34	46	545	252	82.4	131	82.4	31	91.2	36	78.3	450	82.6

Sumber : Seksi Kesehatan Lingkungan, Kesehatan Kerja dan Olahraga

TABEL 83

**PERSENTASE TEMPAT PENGELOLAAN PANGAN (TPP) YANG MEMENUHI SYARAT KESEHATAN MENURUT KECAMATAN
KOTA BANDAR LAMPUNG
TAHUN 2024**

NO	KECAMATAN	KODE PUSKESMAS	PUSKESMAS	JASA BOGA			RESTORAN			TPP TERTENTU			DEPOT AIR MINUM			RUMAH MAKAN			KELOMPOK GERAI PANGAN JAJANAN			SENTRA PANGAN JAJANAN/KANTIN			
				TERDAFTAR	LAIK HSP		TERDAFTAR	LAIK HSP		TERDAFTAR	LAIK HSP		TERDAFTAR	LAIK HSP		TERDAFTAR	LAIK HSP		TERDAFTAR	LAIK HSP		TERDAFTAR	LAIK HSP		
					JUMLAH	%		JUMLAH	%		JUMLAH	%		JUMLAH	%		JUMLAH	%		JUMLAH	%		JUMLAH	%	JUMLAH
1				5	6	7	8	9	10	11	12	13	14	15	16	17	18	19	20	21	22	23	24	25	
1	Teluk Betung Barat	18710200001	Bakung	2	2	100.0	0	0	0.0	5	5	100.0	17	8	47.1	8	42.1	2	2	100.0	43	17	39.5		
2	Teluk Betung Timur	18710200002	Kotakarang	0	0	0.0	0	0	0.0	0	0	0.0	16	0	0.0	3	0	0.0	5	0	0.0	0	0	0.0	
3		18710200003	Sukamaju	1	1	100.0	3	3	100.0	0	0	0.0	14	13	92.9	15	15	100.0	14	7	50.0	1	1	100.0	
4	Teluk Betung Selatan	18710200004	Pasar Ambon	0	0	0.0	0	0	0.0	4	4	100.0	9	9	100.0	5	5	100.0	7	7	100.0	4	4	100.0	
5	Bumi Waras	18710200005	Sukaraja	5	0	0.0	13	1	7.7	5	0	0.0	12	1	8.3	17	10	58.8	110	0	0.0	2	2	100.0	
6	Panjang	18710200006	Panjang	9	9	100.0	0	0	0.0	0	0	0.0	78	57	73.1	104	71	68.3	81	58	71.6	13	12	92.3	
7	Tanjung Karang Timur	18710200007	Kampung Sawah	5	2	40.0	7	2	28.6	14	3	21.4	14	2	14.3	49	0	0.0	2	0	0.0	47	8	17.0	
8	Kedamaian	18710200008	Sateit	8	0	0.0	33	24	72.7	0	0	0.0	26	0	0.0	33	0	0.0	0	0	0.0	0	0	0.0	
9	Teluk Betung Utara	18710200009	Kupang Kota	3	0	0.0	4	0	0.0	0	0	0.0	15	0	0.0	19	1	5.3	35	1	2.9	16	8	50.0	
10		18710200010	Sumur Batu	7	7	100.0	5	3	60.0	1	1	100.0	7	7	100.0	28	15	53.6	0	0	0.0	45	3	6.7	
11	Tanjung Karang Pusat	18710200011	Simpur	0	0	0.0	0	0	0.0	15	15	100.0	15	15	100.0	3	3	100.0	23	23	100.0	8	8	100.0	
12		18710200012	Palapa	2	4	200.0	25	15	60.0	0	0	0.0	12	7	58.3	25	15	60.0	11	5	45.5	40	16	40.0	
13	Enggal	18710200013	Kebon Jahe	8	6	75.0	44	28	63.6	1	1	100.0	11	11	100.0	75	36	48.0	49	26	53.1	27	13	48.1	
14	Tanjung Karang Barat	18710200014	Gedong Air	1	0	0.0	0	0	0.0	0	0	0.0	24	0	0.0	13	8	61.5	40	30	75.0	0	0	0.0	
15		18710200015	Susunan Baru	2	2	100.0	7	0	0.0	0	0	0.0	4	0	0.0	1	0	0.0	0	0	0.0	18	0	0.0	
16	Kemiling	18710200016	Kemiling	0	0	0.0	0	0	0.0	12	7	58.3	29	20	69.0	40	32	80.0	47	38	80.9	16	12	75.0	
17		18710200017	Beringin Raya	3	1	33.3	2	1	50.0	0	0	0.0	13	6	46.2	12	5	41.7	4	2	50.0	0	0	0.0	
18		18710200018	Pinang Jaya	1	0	0.0	0	0	0.0	1	1	100.0	5	3	60.0	3	3	100.0	75	70	93.3	20	18	90.0	
19	Langkapura	18710200019	Segalamider	0	0	0.0	0	0	0.0	1	1	100.0	10	5	50.0	1	1	100.0	14	8	57.1	0	0	0.0	
20	Kedaton	18710200020	Kedaton	5	4	80.0	13	13	100.0	0	0	0.0	29	16	55.2	46	40	87.0	0	0	0.0	22	15	68.2	
21	Rajabasa	18710200021	Rajabasa Indah	2	2	100.0	3	3	100.0	10	10	100.0	21	21	100.0	37	37	100.0	14	14	100.0	0	0	0.0	
22	Tanjung Senang	18710200022	Way Kandis	18	18	100.0	2	2	100.0	0	0	0.0	25	24	96.0	36	36	100.0	13	13	100.0	13	13	100.0	
23	Labuhan Ratu	18710200023	Labuhan Ratu	1	1	100.0	4	4	100.0	3	0	0.0	20	1	5.0	10	2	20.0	5	0	0.0	13	0	0.0	
24	Sukarame	18710200024	Sukarame	4	0	0.0	0	0	0.0	6	5	83.3	25	16	64.0	28	23	82.1	2	0	0.0	5	4	80.0	
25		18710200025	Pematra Sukarame	1	0	0.0	0	0	0.0	9	0	0.0	15	0	0.0	15	0	0.0	4	0	0.0	0	0	0.0	
26		18710200026	Korpi	4	0	0.0	0	0	0.0	0	0	0.0	10	5	50.0	16	6	37.5	2	0	0.0	0	0	0.0	
27	Sukabumi	18710200027	Sukabumi	5	5	100.0	0	0	0.0	6	6	100.0	19	19	100.0	11	11	100.0	60	60	100.0	1	1	100.0	
28		18710200028	Campang Raya	0	0	0.0	0	0	0.0	0	0	0.0	9	6	66.7	4	2	50.0	0	0	0.0	1	0	0.0	
29		18710200029	Way Laga	0	0	0.0	0	0	0.0	1	1	100.0	6	5	83.3	20	15	75.0	7	5	71.4	14	3	21.4	
30	Way Halim	18710200030	Way Halim	2	2	100.0	4	4	100.0	6	6	100.0	16	16	100.0	18	18	100.0	20	20	100.0	8	8	100.0	
31		18710200031	Way Halim II	0	0	0.0	6	6	100.0	0	0	0.0	10	9	90.0	10	7	70.0	3	3	100.0	10	8	80.0	
JUMLAH (KAB/KOTA)				99	66	66.7	175	109	62.3	100	66	66.0	536	302	56.3	716	425	59.4	649	392	60.4	387	174	45.0	

Sumber : Seksi Kesehatan Lingkungan, Kesehatan Kerja dan Olahraga